



แผนพัฒนาจังหวัดกำแพงเพชร พ.ศ. ๒๕๖๖-๒๕๗๐



คำนำ

จังหวัดกำแพงเพชรได้ดำเนินการจัดทำแผนพัฒนาจังหวัด พ.ศ. ๒๕๖๖ – ๒๕๗๐ เพื่อใช้เป็นทิศทางในการพัฒนาจังหวัดให้เหมาะสมและสอดคล้องกับสถานการณ์และบริบทการเปลี่ยนแปลงในปัจจุบัน รวมทั้งเป็นแนวทางการพัฒนาที่ทุกภาคส่วนทั้งภาครัฐ ภาคเอกชน องค์กรปกครองส่วนท้องถิ่น และประชาชนสามารถนำไปเป็นแนวทางในการกำหนดแผนงานและโครงการ เพื่อบูรณาการความร่วมมือในการขับเคลื่อนแผนพัฒนาจังหวัดกำแพงเพชรให้บรรลุเป้าหมายในทิศทางเดียวกัน ภายใต้เป้าหมายการพัฒนา “แหล่งเกษตรปลอดภัย พลังงานทดแทน และท่องเที่ยวมรดกโลกทางวัฒนธรรมและธรรมชาติ”

แผนพัฒนาจังหวัด พ.ศ. ๒๕๖๖ – ๒๕๗๐ ฉบับนี้ ได้มาจากการสำรวจและรับฟังปัญหาความต้องการของประชาชนในพื้นที่ รวมทั้งการจัดประชุมสัมมนาเชิงปฏิบัติการที่บูรณาการการมีส่วนร่วมของทุกภาคส่วนในการระดมความคิดเห็นในการจัดทำและการพิจารณาร่างแผนพัฒนาจังหวัด ตลอดจนการจัดประชุมร่วมกับคณะกรรมการบริหารงานจังหวัดแบบบูรณาการ (ก.บ.จ.) เพื่อให้ข้อเสนอแนะและให้ความเห็นชอบ ทั้งนี้ คณะกรรมการบริหารงานจังหวัดแบบบูรณาการ จังหวัดกำแพงเพชร ขอขอบคุณทุกภาคส่วนที่เข้ามามีส่วนร่วมในกระบวนการจัดทำแผนพัฒนาจังหวัดมาโดยตลอด และหวังเป็นอย่างยิ่งว่าทุกภาคส่วนจะร่วมกันขับเคลื่อนแนวทางการพัฒนาจังหวัดกำแพงเพชรให้บรรลุเป้าหมายการพัฒนาตามที่กำหนดไว้ในปี พ.ศ. ๒๕๖๖ – ๒๕๗๐

จังหวัดกำแพงเพชร

กันยายน ๒๕๖๔

สารบัญ

ส่วนที่		หน้า
ส่วนที่ ๑	บทสรุปผู้บริหาร	๑
ส่วนที่ ๒	ความสอดคล้องกับแผน ๓ ระดับ ตามนโยบายของมติคณะรัฐมนตรี เมื่อวันที่ ๔ ธันวาคม ๒๕๖๐ และสรุปสาระสำคัญของแผนพัฒนาจังหวัด	๔
ส่วนที่ ๓	สาระสำคัญของแผนพัฒนาจังหวัด (พ.ศ. ๒๕๖๖ - ๒๕๗๐)	๘
๓.๑	ข้อมูลเพื่อการพัฒนา	๙
๓.๑.๑	ข้อมูลพื้นฐานทางกายภาพ	๙
๓.๑.๒	ข้อมูลเชิงเปรียบเทียบ	๒๗
	(๑) ด้านเศรษฐกิจ	๒๗
	(๒) ด้านสังคมและความมั่นคง	๕๔
	(๓) ด้านทรัพยากรธรรมชาติและสิ่งแวดล้อม	๕๘
๓.๑.๓	ประเด็นปัญหาและความต้องการเชิงพื้นที่	๘๑
๓.๑.๔	ผลการพัฒนาและแก้ไขปัญหาจังหวัดในช่วงที่ผ่านมา	๙๙
๓.๒	ประเด็นการพัฒนา	๑๐๖
๓.๒.๑	บทวิเคราะห์	๑๐๖
	(๑) ด้านเศรษฐกิจ	๑๐๖
	(๒) ด้านสังคมและความมั่นคง	๑๑๗
	(๓) ด้านทรัพยากรธรรมชาติและสิ่งแวดล้อม	๑๓๓
	(๔) ด้านพลังงาน	๑๔๔
	(๕) การวิเคราะห์ประเด็นการพัฒนาที่เชื่อมโยงกับกรอบทิศทางการพัฒนาประเทศไทย ๕ มิติ โดยใช้ตัวชี้วัดการพัฒนาจังหวัด	๑๕๑
	(๖) บริบทการเปลี่ยนแปลงที่ส่งผลกระทบต่อการพัฒนาจังหวัด	๑๕๙
๓.๒.๒	เป้าหมายการพัฒนาจังหวัด	๑๖๓
๓.๒.๓	ตัวชี้วัดความสำเร็จตามเป้าหมายการพัฒนาจังหวัด	๑๖๔
๓.๒.๔	ประเด็นการพัฒนาของจังหวัด	๑๖๔
ส่วนที่ ๔	แบบฟอร์มการจัดทำแผนพัฒนาจังหวัด	๑๖๗
	(๔.๑) แบบฟอร์มสรุปแผนงานและโครงการสำคัญของจังหวัดกำแพงเพชร (พ.ศ. ๒๕๖๖ - ๒๕๗๐) (แบบ จ. ๑)	๑๖๗
	(๔.๒) แบบฟอร์มโครงการแบบย่อ (Project Brief) ของโครงการสำคัญภายใต้งบประมาณของจังหวัด (แบบ จ. ๑-๑)	๑๖๙
ส่วนที่ ๕	เอกสารแนบ	๒๗๐
	การจัดทำโครงการเพื่อขับเคลื่อนการพัฒนาจังหวัดกำแพงเพชรด้วยการวิเคราะห์ห่วงโซ่คุณค่า	
ส่วนที่ ๖	ภาคผนวก	๒๗๔
	ภาคผนวก ก รายงานตรวจสอบการดำเนินการตามพระราชกฤษฎีกาว่าด้วยการบริหารงานจังหวัดและกลุ่มจังหวัดแบบบูรณาการ พ.ศ. ๒๕๕๑	๒๗๕

สารบัญตาราง

ลำดับที่		หน้า
ตาราง ๓-๑-๑	สถิติปริมาณฝน ณ สถานีอุตุนิยมวิทยากำแพงเพชร	๑๒
ตาราง ๓-๑-๒	เขตการปกครองของจังหวัดกำแพงเพชร	๑๓
ตาราง ๓-๑-๓	จำนวนประชากรของจังหวัดกำแพงเพชร	๑๓
ตาราง ๓-๑-๔	จำนวนประชากรชาวไทยภูเขาของจังหวัดกำแพงเพชร	๑๔
ตาราง ๓-๑-๕	จำนวนศาสนิกชนที่นับถือพุทธศาสนาจำแนกตามนิกาย	๑๕
ตาราง ๓-๑-๖	จำนวนศาสนิกชนที่นับถือศาสนาอิสลามและคริสต์ศาสนาจำแนกตามนิกาย	๑๖
ตาราง ๓-๑-๗	ข้อมูลโครงข่ายทางหลวง (แขวงทางหลวงกำแพงเพชร)	๑๘
ตาราง ๓-๑-๘	ข้อมูลโครงข่ายทางหลวงชนบท (แขวงทางหลวงชนบทกำแพงเพชร)	๑๙
ตาราง ๓-๑-๙	ข้อมูลโครงข่ายทางหลวงชนบท (หมวดบำรุงทางหลวงชนบทคลองขลุง)	๒๐
ตาราง ๓-๑-๑๐	ข้อมูลโครงข่ายทางหลวงชนบท (หมวดบำรุงทางหลวงชนบททรายทองวัฒนา)	๒๑
ตาราง ๓-๑-๑๑	การให้บริการไฟฟ้าในพื้นที่จังหวัดกำแพงเพชรของการไฟฟ้าส่วนภูมิภาค (กฟภ.)	๒๒
ตาราง ๓-๑-๑๒	ครัวเรือนที่เข้าถึงไฟฟ้า	๒๓
ตาราง ๓-๑-๑๓	การเข้าถึงน้ำประปาของประชาชนในหมู่บ้านในอำเภอต่าง ๆ ของจังหวัดกำแพงเพชร	๒๔
ตาราง ๓-๑-๑๔	ครัวเรือนที่เข้าถึงน้ำประปาของการประปาส่วนภูมิภาค	๒๕
ตาราง ๓-๑-๑๕	ประชากรที่เข้าถึงอินเทอร์เน็ต	๒๖
ตาราง ๓-๑-๑๖	ผลิตภัณฑ์มวลรวม ณ ราคาประจำปี ระหว่างปี ๒๕๕๘ - ๒๕๖๒	๒๗
ตาราง ๓-๑-๑๗	รายชื่อจังหวัดของประเทศไทยเรียงตามผลิตภัณฑ์มวลรวมภายในจังหวัด ณ ราคาตลาด ต่อหัวต่อหนึ่งปี (Gross Provincial Product at Current Market Price per capita)	๒๗
ตาราง ๓-๑-๑๘	พืชเศรษฐกิจที่สำคัญของจังหวัดกำแพงเพชร	๒๙
ตาราง ๓-๑-๑๙	การใช้ประโยชน์ที่ดินจังหวัดกำแพงเพชร	๒๙
ตาราง ๓-๑-๒๐	ลักษณะการถือครองที่ดินทางการเกษตร	๓๐
ตาราง ๓-๑-๒๑	จำนวนการขึ้นทะเบียนเกษตรกรระดม จังหวัดกำแพงเพชร ปี ๒๕๖๓	๓๐
ตาราง ๓-๑-๒๒	ข้าวนาปี: เนื้อที่เก็บเกี่ยว ผลผลิต และผลผลิตเฉลี่ยต่อไร่ ปีเพาะปลูก ๒๕๖๒/๖๓	๓๑
ตาราง ๓-๑-๒๓	ข้าวนาปรัง: เนื้อที่เก็บเกี่ยวผลผลิต และผลผลิตเฉลี่ยต่อไร่ ปีเพาะปลูก ๒๕๖๒/๖๓	๓๑
ตาราง ๓-๑-๒๔	มันสำปะหลังโรงงาน: เนื้อที่เก็บเกี่ยวผลผลิต และผลผลิตเฉลี่ยต่อไร่ ปีเพาะปลูก ๒๕๖๒/๖๓	๓๒
ตาราง ๓-๑-๒๕	อ้อยโรงงาน: เนื้อที่เก็บเกี่ยวผลผลิต และผลผลิตเฉลี่ยต่อไร่ ปีเพาะปลูก ๒๕๖๒/๖๓	๓๒
ตาราง ๓-๑-๒๖	ข้าวโพดเลี้ยงสัตว์ (รุ่นที่ ๑): เนื้อที่เพาะปลูก เนื้อที่เก็บเกี่ยว ผลผลิต และผลผลิตเฉลี่ยต่อไร่ รายอำเภอ ปีเพาะปลูก ๒๕๖๒/๖๓	๓๓
ตาราง ๓-๑-๒๗	ข้าวโพดเลี้ยงสัตว์ (รุ่นที่ ๒): เนื้อที่เพาะปลูก เนื้อที่เก็บเกี่ยว ผลผลิต และผลผลิตเฉลี่ยต่อไร่ รายอำเภอ ปีเพาะปลูก ๒๕๖๒/๖๓	๓๓
ตาราง ๓-๑-๒๘	ยางพารา: เนื้อที่เพาะปลูก เนื้อที่เก็บเกี่ยว ผลผลิต และผลผลิตเฉลี่ยต่อไร่ รายอำเภอ ปีเพาะปลูก ๒๕๖๓	๓๔

สารบัญตาราง (ต่อ)

ลำดับที่		หน้า
ตาราง ๓-๑-๒๙	ปาล์มน้ำมัน: เนื้อที่เพาะปลูก เนื้อที่เก็บเกี่ยว ผลผลิต และผลผลิตเฉลี่ยต่อไร่ รายอำเภอ ปีเพาะปลูก ๒๕๖๓	๓๔
ตาราง ๓-๑-๓๐	กล้วยไข่: เนื้อที่เพาะปลูก เนื้อที่เก็บเกี่ยว ผลผลิต และผลผลิตเฉลี่ยต่อไร่ รายอำเภอ ปีเพาะปลูก ๒๕๖๓	๓๕
ตาราง ๓-๑-๓๑	ถั่วเหลือง รุ่น ๑: เนื้อที่เพาะปลูก เนื้อที่เก็บเกี่ยว ผลผลิต และผลผลิตเฉลี่ยต่อไร่ รายอำเภอ ปีเพาะปลูก ๒๕๖๓	๓๖
ตาราง ๓-๑-๓๒	ถั่วเหลือง รุ่น ๒ : เนื้อที่เพาะปลูก เนื้อที่เก็บเกี่ยว ผลผลิต และผลผลิตเฉลี่ยต่อไร่ รายอำเภอ ปีเพาะปลูก ๒๕๖๓	๓๖
ตาราง ๓-๑-๓๓	การผลิตด้านการปศุสัตว์ที่สำคัญของจังหวัด ปี พ.ศ. ๒๕๖๓	๓๖
ตาราง ๓-๑-๓๔	ครัวเรือนที่เพาะเลี้ยงสัตว์น้ำในพื้นที่น้ำจืด บ่อ กระชัง เนื้อที่ และปริมาณสัตว์น้ำจืดที่จับได้จากการทำประมงน้ำจืด ปี พ.ศ. ๒๕๖๔	๓๗
ตาราง ๓-๑-๓๕	ข้อมูลเกษตรกรผู้เพาะเลี้ยงสัตว์น้ำจืด	๓๘
ตาราง ๓-๑-๓๖	สหกรณ์ จำแนกตามประเภทสหกรณ์ ปี พ.ศ. ๒๕๖๓	๓๘
ตาราง ๓-๑-๓๗	จำนวนและสมาชิกของวิสาหกิจชุมชนและเครือข่ายวิสาหกิจชุมชนที่อนุมัติการจดทะเบียน แล้ว จำแนกตามพื้นที่จังหวัดกำแพงเพชร (ข้อมูล ณ เดือนมีนาคม ๒๕๖๔)	๓๙
ตาราง ๓-๑-๓๘	ประเภทกิจการกลุ่มการผลิตสินค้าของวิสาหกิจชุมชนที่อนุมัติการจดทะเบียนแล้ว จำแนกตามพื้นที่ระดับจังหวัด (กำแพงเพชร) (ข้อมูล ณ เดือนมีนาคม ๒๕๖๔)	๓๙
ตาราง ๓-๑-๓๙	จำนวนผู้ผลิตที่ผ่านการรับรองมาตรฐานฯ กล้วยไข่ GI ปี ๒๕๖๓	๔๐
ตาราง ๓-๑-๔๐	จำนวนผู้ที่เป็นทั้งผู้ผลิตและผู้ประกอบการ ที่ผ่านการรับรองมาตรฐานฯ กล้วยไข่ GI ปี ๒๕๖๓	๔๐
ตาราง ๓-๑-๔๑	ข้อมูลมาตรฐานสินค้า GAP จังหวัดกำแพงเพชร ปี ๒๕๖๓	๔๐
ตาราง ๓-๑-๔๒	ข้อมูลมาตรฐานเกษตรอินทรีย์ จังหวัดกำแพงเพชร ปี ๒๕๖๓	๔๑
ตาราง ๓-๑-๔๓	ธุรกิจนิติบุคคล	๔๑
ตาราง ๓-๑-๔๔	นิติบุคคลจดทะเบียนตั้งใหม่และเลิก ประจำปี ๒๕๖๓	๔๑
ตาราง ๓-๑-๔๕	การเงินและการธนาคาร	๔๒
ตาราง ๓-๑-๔๖	จำนวนโรงงานอุตสาหกรรมในจังหวัดกำแพงเพชร	๔๓
ตาราง ๓-๑-๔๗	ข้าว: โรงสีข้าวในจังหวัดกำแพงเพชร	๔๓
ตาราง ๓-๑-๔๘	มันสำปะหลัง: จำนวนลานมัน/ โรงงานแปรรูปมันสำปะหลังในจังหวัดกำแพงเพชร	๔๓
ตาราง ๓-๑-๔๙	อ้อย: จำนวนโรงงานน้ำตาล/โรงงานไฟฟ้า	๔๓
ตาราง ๓-๑-๕๐	ตารางแสดงจำนวนโรงงานอุตสาหกรรม (แยกตามหมวดอุตสาหกรรม)	๔๔
ตาราง ๓-๑-๕๑	ตารางแสดงจำนวนโรงงานอุตสาหกรรมแปรรูปข้าว อ้อย และมันสำปะหลังในจังหวัดกำแพงเพชร	๔๕
ตาราง ๓-๑-๕๒	ข้อมูลด้านการท่องเที่ยว ปี พ.ศ. ๒๕๖๒	๔๖
ตาราง ๓-๑-๕๓	จำนวนประชากรของจังหวัดกำแพงเพชร	๕๔
ตาราง ๓-๑-๕๔	กำลังแรงงานและการมีงานทำ	๕๕

สารบัญตาราง (ต่อ)

ลำดับที่		หน้า
ตาราง ๓-๑-๕๕	อัตรากำลังว่างงาน	๕๕
ตาราง ๓-๑-๕๖	ผลิตภาพแรงงาน	๕๕
ตาราง ๓-๑-๕๗	ภาพรวมอัตราส่วนประชากรต่อบุคลากรสาธารณสุข	๕๖
ตาราง ๓-๑-๕๘	จำนวนนักเรียน/ บุคลากรทางการศึกษาระดับประถมศึกษา/ มัธยมศึกษา	๕๖
ตาราง ๓-๑-๕๙	จำนวนนักศึกษามหาวิทยาลัยราชภัฏกำแพงเพชร พ.ศ.๒๕๖๒ (จำแนกตามคณะและประเภทนักศึกษา)	๕๗
ตาราง ๓-๑-๖๐	จำนวนบุคลากรมหาวิทยาลัยราชภัฏกำแพงเพชร	๕๗
ตาราง ๓-๑-๖๑	จำนวนคดีอาชญากรรม	๕๘
ตาราง ๓-๑-๖๒	ประเภทและผลการจับกุมคดีที่รัฐเป็นผู้เสียหาย	๕๘
ตาราง ๓-๑-๖๓	พื้นที่ในเขตลุ่มน้ำปิงของจังหวัดต่างๆ	๖๐
ตาราง ๓-๑-๖๔	พื้นที่ในเขตลุ่มน้ำยมในเขตจังหวัดต่างๆ	๖๑
ตาราง ๓-๑-๖๕	โครงการชลประทานขนาดเล็ก ประเภทอ่างเก็บน้ำ (โครงการอันเนื่องมาจากพระราชดำริ)	๖๔
ตาราง ๓-๑-๖๖	จำนวนบ่อบาดาลจังหวัดกำแพงเพชร	๖๕
ตาราง ๓-๑-๖๗	จำนวนสระน้ำในไร่นา ขนาด ๑,๒๖๐ ลูกบาศก์เมตร (โครงการแหล่งน้ำในไร่นานอกเขตชลประทานขนาด ๑,๒๖๐ ลบ.ม.) ปี ๒๕๔๘ - ๒๕๖๓	๖๕
ตาราง ๓-๑-๖๘	เขตความเหมาะสมของดินสำหรับปลูกข้าว	๖๗
ตาราง ๓-๑-๖๙	เขตความเหมาะสมของดินสำหรับปลูกมันสำปะหลัง	๖๘
ตาราง ๓-๑-๗๐	เขตความเหมาะสมของดินสำหรับปลูกอ้อย	๖๙
ตาราง ๓-๑-๗๑	เขตความเหมาะสมของดินสำหรับปลูกข้าวโพดเลี้ยงสัตว์	๗๐
ตาราง ๓-๑-๗๒	เขตความเหมาะสมของดินสำหรับปลูกยางพารา	๗๒
ตาราง ๓-๑-๗๓	เปรียบเทียบเนื้อที่ป่าไม้ในจังหวัดกำแพงเพชร ระหว่างปี พ.ศ.๒๕๓๘-๒๕๖๓	๗๔
ตาราง ๓-๑-๗๔	สรุปผลคุณภาพน้ำรายสถานีจังหวัดกำแพงเพชร ปีงบประมาณ พ.ศ. ๒๕๖๓	๗๔
ตาราง ๓-๑-๗๕	ผลวิเคราะห์คุณภาพน้ำรายสถานีจังหวัดกำแพงเพชร (เฉพาะพารามิเตอร์ที่สำคัญ) ปีงบประมาณ พ.ศ. ๒๕๖๓	๗๕
ตาราง ๓-๑-๗๖	ข้อมูลเบื้องต้นระบบบำบัดน้ำเสียชุมชนของเทศบาล	๗๗
ตาราง ๓-๑-๗๗	ปริมาณขยะมูลฝอยที่เกิดขึ้น ปีงบประมาณ พ.ศ. ๒๕๖๓ (เดือนตุลาคม ๒๕๖๒-เดือนกันยายน ๒๕๖๓)	๗๙
ตาราง ๓-๑-๗๘	ปริมาณขยะมูลฝอยรายปี ตั้งแต่ปี พ.ศ. ๒๕๕๘ - ๒๕๖๓	๘๐
ตาราง ๓-๑-๗๙	ปัญหาและความต้องการเชิงพื้นที่ ๑๐ อันดับแรกของจังหวัด	๘๔
ตาราง ๓-๑-๘๐	ปัญหาและความต้องการของประชาชนอำเภอเมืองกำแพงเพชร	๘๕
ตาราง ๓-๑-๘๑	ปัญหาและความต้องการของประชาชนอำเภอลำปางหลวง	๘๖
ตาราง ๓-๑-๘๒	ปัญหาและความต้องการของประชาชนอำเภอคลองขลุง	๘๗
ตาราง ๓-๑-๘๓	ปัญหาและความต้องการของประชาชนอำเภอบางกรวย	๘๘
ตาราง ๓-๑-๘๔	ปัญหาและความต้องการของประชาชนอำเภอไทรงาม	๘๙

สารบัญตาราง (ต่อ)

ลำดับที่		หน้า
ตาราง ๓-๑-๘๕	ปัญหาและความต้องการของประชาชนอำเภอคลองลาน	๙๑
ตาราง ๓-๑-๘๖	ปัญหาและความต้องการของประชาชนอำเภอลานกระบือ	๙๒
ตาราง ๓-๑-๘๗	ปัญหาและความต้องการของประชาชนอำเภอยางทองวัฒนา	๙๔
ตาราง ๓-๑-๘๘	ปัญหาและความต้องการของประชาชนอำเภอยางศิลาทอง	๙๕
ตาราง ๓-๑-๘๙	ปัญหาและความต้องการของประชาชนอำเภอบึงสามัคคี	๙๖
ตาราง ๓-๑-๙๐	ปัญหาและความต้องการของประชาชนอำเภอโกสัมพีนคร	๙๘
ตาราง ๓-๑-๙๑	ความสามารถในการเบิกจ่ายงบประมาณของจังหวัดกำแพงเพชร (งบประมาณตาม แผนปฏิบัติการราชการจังหวัด)	๙๙
ตาราง ๓-๑-๙๒	ตัวชี้วัดผลการดำเนินงานภายใต้ประเด็นการพัฒนาที่ ๑	๑๐๐
ตาราง ๓-๑-๙๓	ตัวชี้วัดผลการดำเนินงานภายใต้ประเด็นการพัฒนาที่ ๒	๑๐๑
ตาราง ๓-๑-๙๔	ตัวชี้วัดผลการดำเนินงานภายใต้ประเด็นการพัฒนาที่ ๓	๑๐๒
ตาราง ๓-๒-๑	ผลิตภัณฑ์มวลรวมต่อหัว ณ ราคาประจำปี (พ.ศ. ๒๕๕๘ - พ.ศ. ๒๕๖๒)	๑๐๖
ตาราง ๓-๒-๒	ผลิตภัณฑ์มวลรวมสาขาย่อยสำคัญ (๓ ลำดับแรก) ณ ราคาประจำปี (พ.ศ. ๒๕๕๘ - ๒๕๖๒)	๑๐๖
ตาราง ๓-๒-๓	อัตราการเปลี่ยนแปลงผลิตภัณฑ์มวลรวมจังหวัดแบบปริมาณลูกโซ่ (CVM) (พ.ศ. ๒๕๕๘ - พ.ศ. ๒๕๖๒)	๑๐๗
ตาราง ๓-๒-๔	ผลิตภัณฑ์มวลรวมต่อหัว ณ ราคาประจำปี (พ.ศ. ๒๕๕๘ - พ.ศ. ๒๕๖๒)	๑๐๘
ตาราง ๓-๒-๕	เนื้อที่ปลูกข้าวนาปี เนื้อที่เก็บเกี่ยว ผลผลิต และผลผลิตเฉลี่ยต่อไร่ (จำแนกตาม ประเภทข้าว)	๑๐๙
ตาราง ๓-๒-๖	เนื้อที่ปลูกข้าวนาปรัง เนื้อที่เก็บเกี่ยว ผลผลิต และผลผลิตเฉลี่ยต่อไร่ (จำแนกตาม ประเภทข้าว)	๑๑๐
ตาราง ๓-๒-๗	เนื้อที่เพาะปลูก เนื้อที่เก็บเกี่ยว ผลผลิต และผลผลิตเฉลี่ยต่อไร่ อ้อยโรงงาน	๑๑๐
ตาราง ๓-๒-๘	เนื้อที่เพาะปลูก เนื้อที่เก็บเกี่ยว ผลผลิต และผลผลิตเฉลี่ยต่อไร่ มันสำปะหลัง	๑๑๑
ตาราง ๓-๒-๙	เนื้อที่เพาะปลูก เนื้อที่เก็บเกี่ยว ผลผลิต และผลผลิตเฉลี่ยต่อไร่ ข้าวโพดเลี้ยงสัตว์	๑๑๒
ตาราง ๓-๒-๑๐	เนื้อที่เพาะปลูก เนื้อที่เก็บเกี่ยว ผลผลิต และผลผลิตเฉลี่ยต่อไร่ ยางพารา	๑๑๒
ตาราง ๓-๒-๑๑	เนื้อที่เพาะปลูก เนื้อที่เก็บเกี่ยว ผลผลิต และผลผลิตเฉลี่ยต่อไร่ ปาล์มน้ำมัน	๑๑๓
ตาราง ๓-๒-๑๒	เนื้อที่เพาะปลูก เนื้อที่เก็บเกี่ยว ผลผลิต และผลผลิตเฉลี่ยต่อไร่ กัญชง	๑๑๓
ตาราง ๓-๒-๑๓	GPP สาขาการผลิตย่อย	๑๑๔
ตาราง ๓-๒-๑๔	จำนวนโรงงานอุตสาหกรรมในจังหวัดกำแพงเพชร	๑๑๔
ตาราง ๓-๒-๑๕	จำนวนลานมัน/ โรงงานแปรรูปมันสำปะหลังในจังหวัดกำแพงเพชร	๑๑๕
ตาราง ๓-๒-๑๖	จำนวนโรงงานน้ำตาล/ โรงงานผลิตไฟฟ้าในจังหวัดกำแพงเพชร	๑๑๕
ตาราง ๓-๒-๑๗	จำนวนเหมืองแร่ คนงาน และปริมาณแร่ที่ผลิตได้ จำแนกตามชนิดแร่ พ.ศ. ๒๕๕๘ - ๒๕๖๓	๑๑๖
ตาราง ๓-๒-๑๘	ข้อมูลด้านการท่องเที่ยว	๑๑๖
ตาราง ๓-๒-๑๙	ข้อมูลโครงสร้างประชากร	๑๑๘

สารบัญตาราง (ต่อ)

ลำดับที่		หน้า
ตาราง ๓-๒-๒๐	กำลังแรงงานและการมีงานทำ	๑๑๘
ตาราง ๓-๒-๒๑	อัตราการว่างงาน	๑๑๙
ตาราง ๓-๒-๒๒	ผลิตภาพแรงงาน	๑๑๙
ตาราง ๓-๒-๒๓	สัดส่วนผู้อยู่ในระบบประกันสังคม	๑๒๐
ตาราง ๓-๒-๒๔	แรงงานต่างด้าวที่มีใบอนุญาตทำงานในจังหวัดกำแพงเพชร ปี ๒๕๖๐ - ๒๕๖๔	๑๒๒
ตาราง ๓-๒-๒๕	สัดส่วนคนจน	๑๒๒
ตาราง ๓-๒-๒๖	อัตราการเปลี่ยนแปลงของรายได้เฉลี่ยของครัวเรือน	๑๒๓
ตาราง ๓-๒-๒๗	อัตราส่วนหนี้เฉลี่ยต่อรายได้เฉลี่ยของครัวเรือน	๑๒๓
ตาราง ๓-๒-๒๘	จำนวนประชากรอายุ ๑๕ ปีขึ้นไปที่มีงานทำ จำแนกตามระดับการศึกษาที่สำเร็จ	๑๒๔
ตาราง ๓-๒-๒๙	จำนวนปีการศึกษาเฉลี่ย	๑๒๕
ตาราง ๓-๒-๓๐	ค่าเฉลี่ย O-Net ระดับชั้นมัธยมศึกษาปีที่ ๓	๑๒๕
ตาราง ๓-๒-๓๑	สถานการณ์การพัฒนาคุณภาพระบบบริการสุขภาพ	๑๒๖
ตาราง ๓-๒-๓๒	จำนวนสถานพยาบาลที่มีเตียงผู้ป่วยรับไว้ค้างคืน จำนวนเตียง บุคลากรทางสาธารณสุข และผู้ป่วย	๑๒๗
ตาราง ๓-๒-๓๓	สัดส่วนบุคลากรทางสาธารณสุขต่อประชากร (๗๑๔,๑๑๘ คน)	๑๒๗
ตาราง ๓-๒-๓๔	อัตราการเจ็บป่วยด้วยโรคไม่ติดต่อเรื้อรัง ๕ โรค	๑๒๘
ตาราง ๓-๒-๓๕	สถิติการรับแจ้งและจับกุมกลุ่มคดีอุกฉกรรจ์และสะเทือนขวัญ	๑๒๘
ตาราง ๓-๒-๓๖	สถิติการรับแจ้งและจับกุมกลุ่มคดีประทุษร้ายต่อทรัพย์	๑๒๙
ตาราง ๓-๒-๓๗	สถิติการรับแจ้งและจับกุมกลุ่มคดีที่รัฐเป็นผู้เสียหาย	๑๓๐
ตาราง ๓-๒-๓๘	สัดส่วนคดีอาชญากรรม	๑๓๐
ตาราง ๓-๒-๓๙	สรุปผลการจับกุมคดียาเสพติด จังหวัดกำแพงเพชร	๑๓๑
ตาราง ๓-๒-๔๐	ประเภทของกลางคดียาเสพติด จังหวัดกำแพงเพชร	๑๓๒
ตาราง ๓-๒-๔๑	ผลการสำรวจสภาพปัญหายาเสพติดในระดับหมู่บ้าน/ชุมชน เมษายน-กันยายน ๒๕๖๔	๑๓๒
ตาราง ๓-๒-๔๒	จำแนกกลุ่มดินที่พบในจังหวัดกำแพงเพชร	๑๓๔
ตาราง ๓-๒-๔๓	การใช้ประโยชน์ที่ดิน	๑๓๔
ตาราง ๓-๒-๔๔	ปริมาณน้ำฝนรวมและจำนวนวันฝนตก ณ สถานีอุตุนิยมวิทยากำแพงเพชร	๑๓๖
ตาราง ๓-๒-๔๕	เปรียบเทียบเนื้อที่ป่าไม้ในจังหวัดกำแพงเพชร ระหว่างปี พ.ศ. ๒๕๓๘ - ๒๕๖๒	๑๓๗
ตาราง ๓-๒-๔๖	การเปลี่ยนแปลงพื้นที่ป่าไม้	๑๓๗
ตาราง ๓-๒-๔๗	สถิติสถานการณ์ว่าตภัย ระหว่างปี พ.ศ. ๒๕๕๙ - ๒๕๖๓ ของจังหวัดกำแพงเพชร	๑๓๘
ตาราง ๓-๒-๔๘	สถิติสถานการณ์อัคคีภัย ระหว่างปี พ.ศ. ๒๕๕๙ - ๒๕๖๓ ของจังหวัดกำแพงเพชร	๑๓๙
ตาราง ๓-๒-๔๙	สถิติสถานการณ์อุทกภัย ระหว่างปี พ.ศ. ๒๕๕๙ - ๒๕๖๓ ของจังหวัดกำแพงเพชร	๑๓๙
ตาราง ๓-๒-๕๐	สถิติสถานการณ์ภัยแล้ง ระหว่างปี พ.ศ. ๒๕๕๙ - ๒๕๖๓ ของจังหวัดกำแพงเพชร	๑๔๐
ตาราง ๓-๒-๕๑	สถิติสถานการณ์โรคระบาดในมนุษย์ (โรคติดเชื้อไวรัสโคโรนา ๒๐๑๙ (COVID-๑๙) ของจังหวัดกำแพงเพชร ระลอกเมษายน ๒๕๖๔	๑๔๑

สารบัญตาราง (ต่อ)

ลำดับที่		หน้า
ตาราง ๓-๒-๕๒	ผลวิเคราะห์คุณภาพน้ำรายสถานีจังหวัดกำแพงเพชร (เฉพาะพารามิเตอร์ที่สำคัญ) ปีงบประมาณ พ.ศ. ๒๕๖๓	๑๔๑
ตาราง ๓-๒-๕๓	ปริมาณขยะมูลฝอย	๑๔๓
ตาราง ๓-๒-๕๔	สัดส่วนปริมาณการใช้ไฟฟ้าภาคครัวเรือนต่อประชากร	๑๔๕
ตาราง ๓-๒-๕๕	สัดส่วนปริมาณการใช้ไฟฟ้าภาคที่ไม่ใช่ครัวเรือนต่อผลิตภัณฑ์มวลรวมจังหวัด (GPP)	๑๔๖
ตาราง ๓-๒-๕๖	สัดส่วนปริมาณการใช้น้ำมันเชื้อเพลิงเพื่อยานพาหนะต่อประชากร	๑๔๗
ตาราง ๓-๒-๕๗	สัดส่วนปริมาณการใช้น้ำมันเชื้อเพลิงในภาคอุตสาหกรรมต่อผลิตภัณฑ์มวลรวม (GPP) ณ ราคาประจำปี ภาคอุตสาหกรรม	๑๔๘
ตาราง ๓-๒-๕๘	ปริมาณการผลิตไฟฟ้าที่ผลิตจากพลังงานทดแทนในจังหวัดกำแพงเพชรระหว่างปี ๒๕๖๐ - ๒๕๖๔	๑๔๙
ตาราง ๓-๒-๕๙	โรงไฟฟ้าชีวมวล	๑๔๙
ตาราง ๓-๒-๖๐	โรงไฟฟ้าพลังงานแสงอาทิตย์ (Solar farm)	๑๔๙
ตาราง ๓-๒-๖๑	โรงไฟฟ้าก๊าซชีวภาพ	๑๕๐
ตาราง ๓-๒-๖๒	ตัวชี้วัดระดับการพัฒนาจังหวัดกำแพงเพชรเปรียบเทียบกับค่าเฉลี่ยของประเทศ	๑๕๔

สารบัญแผนที่

ลำดับที่		หน้า
แผนที่ ๓-๑-๑	แผนที่อำเภอต่าง ๆ ของจังหวัดกำแพงเพชร	๑๑
แผนที่ ๓-๑-๒	โครงข่ายถนนของกรมทางหลวง	๑๖
แผนที่ ๓-๑-๓	โครงข่ายแขวงทางหลวงชนบทกำแพงเพชร	๑๗

สารบัญแผนภูมิ

ลำดับที่		หน้า
แผนภูมิ ๓-๑-๑	ครัวเรือนที่เข้าถึงไฟฟ้า	๒๓
แผนภูมิ ๓-๑-๒	ครัวเรือนที่เข้าถึงน้ำประปาของการประปาส่วนภูมิภาค	๒๕
แผนภูมิ ๓-๑-๓	ประชากรที่เข้าถึงอินเทอร์เน็ต	๒๖
แผนภูมิ ๓-๑-๔	สัดส่วนโครงสร้างการผลิต ณ ราคาประจำปี ๒๕๖๒	๒๘
แผนภูมิ ๓-๑-๕	กราฟแสดงผลการตรวจวัดฝุ่นละอองขนาดเล็ก (PM ๒.๕) เฉลี่ย ๒๔ ชั่วโมง (ไม่โครกรัมต่อลูกบาศก์เมตร) บริเวณหน้าที่ว่าการอำเภอเมืองกำแพงเพชร	๗๘
แผนภูมิ ๓-๑-๖	ความสามารถในการเบิกจ่ายงบประมาณของจังหวัดกำแพงเพชร	๙๙
แผนภูมิ ๓-๒-๑	ผลิตภัณฑ์มวลรวมและผลิตภัณฑ์มวลรวมต่อหัว (GPP Per Capita) ณ ราคาประจำปี พ.ศ. ๒๕๕๘ - ๒๕๖๒	๑๐๗
แผนภูมิ ๓-๒-๒	ผลิตภัณฑ์มวลรวมจังหวัดแบบปริมาณลูกโซ่ (CVM)	๑๐๘

สารบัญแผนภูมิ (ต่อ)

ลำดับที่		หน้า
แผนภูมิ ๓-๒-๓	GPP สาขาการผลิตย่อยโดยเปรียบเทียบปี พ.ศ. ๒๕๕๘ - ๒๕๖๒	๑๑๔
แผนภูมิ ๓-๒-๔	จำนวนโรงงานอุตสาหกรรมในจังหวัดกำแพงเพชร	๑๑๔
แผนภูมิ ๓-๒-๕	กราฟแสดงจำนวนลานมัน/ โรงงานแปรรูปมันสำปะหลังในจังหวัดกำแพงเพชร	๑๑๕
แผนภูมิ ๓-๒-๖	กราฟแสดงจำนวนโรงงานน้ำตาล/ โรงงานผลิตไฟฟ้าในจังหวัดกำแพงเพชร	๑๑๕
แผนภูมิ ๓-๒-๗	จำนวนนักท่องเที่ยวและรายได้จากการท่องเที่ยว	๑๑๗
แผนภูมิ ๓-๒-๘	อัตราการว่างงาน	๑๑๙
แผนภูมิ ๓-๒-๙	ผลิตภาพแรงงาน	๑๒๐
แผนภูมิ ๓-๒-๑๐	สัดส่วนผู้อยู่ในระบบประกันสังคม	๑๒๐
แผนภูมิ ๓-๒-๑๑	แรงงานต่างด้าวที่มีใบอนุญาตทำงานและทำงานในจังหวัดกำแพงเพชร	๑๒๒
แผนภูมิ ๓-๒-๑๒	สัดส่วนคนจน	๑๒๓
แผนภูมิ ๓-๒-๑๓	อัตราการเปลี่ยนแปลงของรายได้เฉลี่ยของครัวเรือน	๑๒๓
แผนภูมิ ๓-๒-๑๔	อัตราส่วนหนี้เฉลี่ยต่อรายได้เฉลี่ยของครัวเรือน	๑๒๔
แผนภูมิ ๓-๒-๑๕	จำนวนประชากรอายุ ๑๕ ปีขึ้นไปที่มีงานทำจำแนกตามระดับการศึกษาที่สำเร็จ	๑๒๔
แผนภูมิ ๓-๒-๑๖	จำนวนปีการศึกษาเฉลี่ย	๑๒๕
แผนภูมิ ๓-๒-๑๗	ค่าเฉลี่ย O-Net ระดับชั้นมัธยมศึกษาปีที่ ๓	๑๒๕
แผนภูมิ ๓-๒-๑๘	สถานการณ์การพัฒนาคุณภาพระบบบริการสุขภาพ	๑๒๖
แผนภูมิ ๓-๒-๑๙	สัดส่วนบุคลากรทางสาธารณสุขต่อประชากร	๑๒๗
แผนภูมิ ๓-๒-๒๐	สถิติการรับแจ้งและจับกุมกลุ่มคดีอุกฉกรรจ์และสะเทือนขวัญ	๑๒๘
แผนภูมิ ๓-๒-๒๑	สถิติการรับแจ้งและจับกุมกลุ่มคดีประทุษร้ายต่อทรัพย์	๑๒๙
แผนภูมิ ๓-๒-๒๒	สถิติการรับแจ้งและจับกุมกลุ่มคดีที่รัฐเป็นผู้เสียหาย	๑๓๐
แผนภูมิ ๓-๒-๒๓	การใช้ประโยชน์ที่ดิน	๑๓๕
แผนภูมิ ๓-๒-๒๔	กราฟแสดงผลการตรวจวัดฝุ่นละอองขนาดเล็ก (PM ๒.๕) เฉลี่ย ๒๔ ชั่วโมง (ไม่โครกรัมต่อลูกบาศก์เมตร) บริเวณหน้าที่ว่าการอำเภอเมืองกำแพงเพชร	๑๔๒
แผนภูมิ ๓-๒-๒๕	ปริมาณการใช้พลังงานไฟฟ้ารายสาขาในจังหวัดกำแพงเพชร ปี ๒๕๖๓	๑๔๔
แผนภูมิ ๓-๒-๒๖	สัดส่วนปริมาณการใช้ไฟฟ้าภาคครัวเรือนต่อประชากร	๑๔๕
แผนภูมิ ๓-๒-๒๗	สัดส่วนปริมาณการใช้ไฟฟ้าภาคที่ไม่ใช่ครัวเรือนต่อผลิตภัณฑ์มวลรวมจังหวัด (GPP)	๑๔๖
แผนภูมิ ๓-๒-๒๘	สัดส่วนปริมาณการใช้น้ำมันเชื้อเพลิงเพื่อยานพาหนะต่อประชากร	๑๔๗
แผนภูมิ ๓-๒-๒๙	สัดส่วนปริมาณการใช้น้ำมันเชื้อเพลิงในภาคอุตสาหกรรมต่อผลิตภัณฑ์มวลรวม (GPP) ณ ราคาประจำปีภาคอุตสาหกรรม	๑๔๘
แผนภูมิ ๓-๒-๓๐	กราฟแสดงภาพรวมตัวชี้วัดการพัฒนาจังหวัดกำแพงเพชร	๑๕๓

ส่วนที่ ๑
บทสรุปผู้บริหาร



ส่วนที่ ๑

บทสรุปผู้บริหาร

แผนพัฒนาจังหวัดกำแพงเพชร พ.ศ. ๒๕๖๖ - ๒๕๗๐ ฉบับนี้ได้จัดทำขึ้นภายใต้การมีส่วนร่วมของทุกภาคส่วนตามหลักเกณฑ์ ขั้นตอน และกระบวนการที่คณะกรรมการบูรณาการนโยบายพัฒนาภาค (ก.บ.ภ.) กำหนด และได้วิเคราะห์ความสอดคล้องเชื่อมโยงกับแผนทั้ง ๓ ระดับ นอกจากนี้ ยังได้สำรวจและรับฟังความคิดเห็นจากประชาชนในพื้นที่ จัดประชุมเชิงปฏิบัติการระหว่างส่วนราชการ องค์กรปกครองส่วนท้องถิ่น ภาคเอกชน ภาคประชาชน เพื่อบูรณาการการจัดทำและพิจารณาร่างแผนพัฒนาจังหวัด และได้ประชุมร่วมกับคณะกรรมการบริหารงานจังหวัดแบบบูรณาการ (ก.บ.จ.) เพื่อให้ความเห็นชอบในแผนพัฒนาจังหวัด

ผลจากการวิเคราะห์บริบทการเปลี่ยนแปลงที่ส่งผลกระทบต่อการพัฒนาจังหวัด ศักยภาพและโอกาส ข้อจำกัดและประเด็นท้าทาย รวมทั้งปัญหาและความต้องการของประชาชนในจังหวัด นำมาสู่การกำหนดเป้าหมายการพัฒนาจังหวัด “แหล่งเกษตรปลอดภัย พลังงานทดแทน และท่องเที่ยวมรดกโลกทางวัฒนธรรมและธรรมชาติ” ซึ่งประกอบด้วยประเด็นการพัฒนา แนวทางการพัฒนา และแผนงาน ดังนี้

ประเด็นการพัฒนาที่ ๑: สร้างมูลค่าเพิ่มในการผลิต การแปรรูป การตลาดสินค้าเกษตรปลอดภัย และพลังงานทดแทนด้วยนวัตกรรมและเทคโนโลยี

แนวทางการพัฒนา

- (๑) พัฒนาศักยภาพและปัจจัยพื้นฐานรองรับการเกษตร เกษตรปลอดภัย และอุตสาหกรรม
- (๒) ส่งเสริมและสนับสนุนการผลิตและใช้พลังงานทดแทนจากทรัพยากรธรรมชาติ ผลผลิต และวัสดุเหลือใช้ทางการเกษตร
- (๓) สร้างมูลค่าเพิ่มแก่สินค้าเกษตร เกษตรแปรรูป และผลิตภัณฑ์ชุมชน ด้วยนวัตกรรมและเทคโนโลยี
- (๔) ส่งเสริมการตลาด และประชาสัมพันธ์สินค้าเกษตรปลอดภัย เกษตรแปรรูป และผลิตภัณฑ์ชุมชน ผ่านช่องทางที่หลากหลายทั้งในและต่างประเทศ

แผนงาน

- (๑) เพิ่มศักยภาพการผลิตด้วยการพัฒนาแหล่งน้ำและพื้นที่การเกษตรรองรับภาคเกษตรและอุตสาหกรรม
- (๒) ส่งเสริมและสนับสนุนการผลิตและการใช้พลังงานทดแทน
- (๓) พัฒนาศักยภาพการแปรรูปสินค้าเกษตรด้วยนวัตกรรมและเทคโนโลยี
- (๔) ส่งเสริมและพัฒนาช่องทางการตลาดเพื่อเพิ่มขีดความสามารถในการแข่งขัน

ประเด็นการพัฒนาที่ ๒: พัฒนาการบริหารจัดการท่องเที่ยวมรดกโลกทางวัฒนธรรมและธรรมชาติ เชื่อมโยงกับแหล่งท่องเที่ยวที่มีศักยภาพและวิถีชุมชนเพื่อยกระดับมาตรฐานสู่สากล

แนวทางการพัฒนา

- (๑) พัฒนาคุณภาพแหล่งท่องเที่ยวมรดกโลกและแหล่งท่องเที่ยวที่มีศักยภาพ ปรับปรุงโครงสร้างพื้นฐานและสิ่งอำนวยความสะดวกรองรับการท่องเที่ยว และเชื่อมโยงเส้นทางท่องเที่ยวมรดกโลกและแหล่งท่องเที่ยวอื่นที่มีศักยภาพและวิถีชุมชน

- (๒) พัฒนาการท่องเที่ยวเชิงวัฒนธรรมและสร้างสรรค์ด้วยอัตลักษณ์เพื่อสร้างมูลค่าเพิ่ม
- (๓) บริหารจัดการท่องเที่ยวอย่างมีประสิทธิภาพ และเสริมสร้างความเข้มแข็งของบุคลากรและผู้ประกอบการท่องเที่ยว
- (๔) พัฒนาผลิตภัณฑ์ การตลาด และการประชาสัมพันธ์การท่องเที่ยว เพื่อเพิ่มขีดความสามารถในการแข่งขัน

แผนงาน

- (๑) ปรับปรุงพัฒนาแหล่งท่องเที่ยวมรดกโลก แหล่งท่องเที่ยวที่มีศักยภาพ และพัฒนาสิ่งอำนวยความสะดวกรองรับการท่องเที่ยว
- (๒) พัฒนาเส้นทางคมนาคมเชื่อมโยงแหล่งท่องเที่ยวมรดกโลกกับแหล่งท่องเที่ยวที่มีศักยภาพและวิถีชุมชน
- (๓) สร้างมูลค่าเพิ่มแก่การท่องเที่ยวและบริการที่มีอัตลักษณ์ในเชิงพื้นที่
- (๔) เพิ่มขีดความสามารถในการบริหารจัดการการท่องเที่ยว
- (๕) พัฒนาผลิตภัณฑ์ การตลาด และการประชาสัมพันธ์การท่องเที่ยว

ประเด็นการพัฒนาที่ ๓: พัฒนาคุณภาพชีวิตประชาชน สร้างสังคมที่เข้มแข็ง และบริหารจัดการทรัพยากรธรรมชาติและสิ่งแวดล้อมอย่างยั่งยืน

แนวทางการพัฒนา

- (๑) พัฒนาโครงสร้างพื้นฐาน สาธารณูปโภคพื้นฐาน และเส้นทางคมนาคมรองรับการขยายตัวของเศรษฐกิจและชุมชน
- (๒) พัฒนาศักยภาพและเสริมสร้างความเข้มแข็งของคน ชุมชน และสถาบันครอบครัว เพื่อลดความเหลื่อมล้ำ และสร้างโอกาสทางเศรษฐกิจและสังคม ภายใต้หลักศาสนา วัฒนธรรม และปรัชญาของเศรษฐกิจพอเพียง รวมทั้งสร้างความมั่นคงปลอดภัยในชีวิตและทรัพย์สิน
- (๓) เสริมสร้างให้ประชาชนมีสุขภาพดีที่เหมาะสมกับวัย โดยเน้นการปรับเปลี่ยนพฤติกรรมทางสุขภาพ และการป้องกันควบคุมโรคอุบัติการณ์ใหม่ และอุบัติการณ์ซ้ำ
- (๔) ยกระดับคุณภาพการศึกษาและการเรียนรู้ โดยเน้นการพัฒนาคุณภาพการศึกษาขั้นพื้นฐาน
- (๕) รักษาและฟื้นฟูฐานทรัพยากรธรรมชาติและสิ่งแวดล้อม โดยฟื้นฟูป่าเสื่อมโทรมควบคู่กับป้องกันแก้ไขปัญหาการบุกรุกทำลายพื้นที่ป่า บริหารจัดการสิ่งแวดล้อม ลดมลพิษ ตลอดจนบริหารจัดการเพื่อลดความเสี่ยงด้านภัยพิบัติธรรมชาติ

แผนงาน

- (๑) พัฒนาศักยภาพโครงสร้างและสาธารณูปโภคพื้นฐานรองรับเศรษฐกิจและคุณภาพชีวิตที่ดี
- (๒) เสริมสร้างความเข้มแข็งทางสังคมตามแนวปรัชญาของเศรษฐกิจพอเพียง และความมั่นคงปลอดภัยในชีวิตและทรัพย์สิน
- (๓) พัฒนาการให้บริการสาธารณสุขอย่างมีประสิทธิภาพ
- (๔) พัฒนาการให้บริการทางการศึกษาอย่างมีคุณภาพและมาตรฐาน
- (๕) บริหารจัดการทรัพยากรธรรมชาติและสิ่งแวดล้อมอย่างยั่งยืน

ส่วนที่ ๒

ความสอดคล้องกับแผน ๓ ระดับ

ตามนโยบายของมติคณะรัฐมนตรี

เมื่อวันที่ ๔ ธันวาคม ๒๕๖๐

และสรุปสาระสำคัญ

ของแผนพัฒนาจังหวัดกำแพงเพชร



ส่วนที่ ๒ ความสอดคล้องกับแผน ๓ ระดับ ตามนัยยะของมติคณะรัฐมนตรี เมื่อวันที่ ๔ ธันวาคม ๒๕๖๐ และสรุปสาระสำคัญของแผนพัฒนาจังหวัดกำแพงเพชร

<p>แผนระดับ ๑ ยุทธศาสตร์ชาติ ๒๐ ปี (พ.ศ. ๒๕๖๑-๒๕๘๐)</p>	<p>ยุทธศาสตร์ชาติ ด้านการสร้างความสามารถในการแข่งขัน (หลัก)</p> <ul style="list-style-type: none"> เป้าหมาย: ประเทศไทยมีขีดความสามารถในการแข่งขันสูงขึ้น ประเด็น: การเกษตรสร้างมูลค่า <ul style="list-style-type: none"> ประเด็นย่อย: เกษตรปลอดภัย ให้ความรู้ สนับสนุนกลไกตลาด เปลี่ยนผ่านสู่เกษตรอินทรีย์ ประเด็น: สร้างความหลากหลายด้านการท่องเที่ยว <ul style="list-style-type: none"> ประเด็นย่อย: ท่องเที่ยวเชิงสร้างสรรค์และวัฒนธรรม 	<p>ยุทธศาสตร์ชาติ ด้านการสร้างการเติบโตบนคุณภาพชีวิตที่เป็นมิตรกับสิ่งแวดล้อม (รอง)</p> <ul style="list-style-type: none"> เป้าหมาย: ใช้ประโยชน์และสร้างการเติบโต บนฐานทรัพยากรธรรมชาติและสิ่งแวดล้อมให้สมดุลภายในขีดความสามารถของระบบนิเวศ ประเด็น: พัฒนาความมั่นคงน้ำ พลังงาน และเกษตรที่เป็นมิตรต่อสิ่งแวดล้อม <ul style="list-style-type: none"> ประเด็นย่อย: พัฒนาความมั่นคงพลังงานของประเทศ และส่งเสริมการใช้พลังงานที่เป็นมิตรต่อสิ่งแวดล้อม 	<p>ยุทธศาสตร์ชาติ ด้านการสร้างโอกาสและความเสมอภาคทางสังคม (รอง)</p> <ul style="list-style-type: none"> เป้าหมาย: กระจายศูนย์กลางความเจริญทางเศรษฐกิจและสังคม เพิ่มโอกาสให้ทุกภาคส่วนเข้ามาเป็นกำลังของการพัฒนาประเทศในทุกระดับ ประเด็น: การกระจายศูนย์กลางความเจริญทางเศรษฐกิจ สังคม และเทคโนโลยี <ul style="list-style-type: none"> ประเด็นย่อย: กำหนดแผนพัฒนาเศรษฐกิจและสังคมของแต่ละกลุ่มจังหวัดในมิติต่าง ๆ
--	--	--	--

<p>แผนระดับ ๒ - แผนแม่บทภายใต้ยุทธศาสตร์ชาติ (พ.ศ. ๒๕๖๑-๒๕๘๐) - แผนพัฒนาเศรษฐกิจและสังคมแห่งชาติ ฉบับที่ ๑๓ (พ.ศ. ๒๕๖๖-๒๕๗๐)</p>	<p>แผนแม่บทภายใต้ยุทธศาสตร์ชาติ ประเด็นการเกษตร (หลัก)</p> <ul style="list-style-type: none"> เป้าหมายประเด็นของแผนแม่บท: ผลิตภาพการผลิตของภาคเกษตรเพิ่มขึ้น แผนย่อยของแผนแม่บท: เกษตรปลอดภัย เป้าหมายแผนย่อย: ผลิตภัณฑ์เกษตรปลอดภัยของไทยได้รับการยอมรับด้านคุณภาพความปลอดภัย และคุณค่าทางโภชนาการสูงขึ้น แนวทางการพัฒนา: พัฒนาคุณภาพมาตรฐานและระบบการรับรองความปลอดภัย ส่งเสริมและสนับสนุนการผลิตสินค้าเกษตรที่ได้คุณภาพมาตรฐานความปลอดภัย และขยายตลาดบริโภคสินค้าเกษตรปลอดภัย 	<p>แผนแม่บทภายใต้ยุทธศาสตร์ชาติ ประเด็นการท่องเที่ยว (รอง)</p> <ul style="list-style-type: none"> เป้าหมายประเด็นของแผนแม่บท: รายได้จากการท่องเที่ยวของเมืองรองเพิ่มขึ้น แผนย่อยของแผนแม่บท: การท่องเที่ยวเชิงสร้างสรรค์และวัฒนธรรม เป้าหมายแผนย่อย: รายได้จากการท่องเที่ยวเชิงสร้างสรรค์และเชิงวัฒนธรรมเพิ่มขึ้น แนวทางการพัฒนา: สร้างสรรค์คุณค่าสินค้าและบริการการท่องเที่ยวที่ตอบสนองพฤติกรรม ความต้องการของนักท่องเที่ยว และสร้างประสบการณ์ใหม่แก่นักท่องเที่ยว 	<p>แผนแม่บทภายใต้ยุทธศาสตร์ชาติ ประเด็นโครงสร้างพื้นฐาน ระบบโลจิสติกส์ และดิจิทัล (รอง)</p> <ul style="list-style-type: none"> เป้าหมายประเด็นของแผนแม่บท: ความสามารถในการแข่งขันด้านโครงสร้างพื้นฐานของประเทศดีขึ้น แผนย่อยของแผนแม่บท: โครงสร้างพื้นฐานด้านพลังงาน เป้าหมายแผนย่อย: การใช้พลังงานทดแทนที่ผลิตภายในประเทศเพิ่มขึ้น แนวทางการพัฒนา: สนับสนุนการผลิตและการใช้พลังงานทดแทนในสัดส่วนที่สูงขึ้นตามศักยภาพของแหล่งเชื้อเพลิงในพื้นที่ 	<p>แผนแม่บทภายใต้ยุทธศาสตร์ชาติ ประเด็นพลังทางสังคม (รอง)</p> <ul style="list-style-type: none"> เป้าหมายประเด็นของแผนแม่บท: ทุกภาคส่วนมีส่วนร่วมในการพัฒนาสังคมเพิ่มขึ้น แผนย่อยของแผนแม่บท: การเสริมสร้างทุนทางสังคม เป้าหมายแผนย่อย: ภาคีการพัฒนา มีบทบาทในการพัฒนาสังคมมากขึ้นอย่างต่อเนื่อง แนวทางการพัฒนา: เพิ่มขีดความสามารถของชุมชน ท้องถิ่นในการพัฒนา การพึ่งพาตนเอง และการจัดการ 	<p>แผนพัฒนาเศรษฐกิจและสังคมแห่งชาติฉบับที่ ๑๓</p> <ul style="list-style-type: none"> ยุทธศาสตร์ที่: ๑. เศรษฐกิจมูลค่าสูงที่เป็นมิตรต่อสิ่งแวดล้อม (หลัก) <ul style="list-style-type: none"> ๑.๑ เป้าหมายระดับยุทธศาสตร์: ไทยเป็นประเทศชั้นนำด้านสินค้าเกษตรและเกษตรแปรรูปมูลค่าสูง ๑.๑.๑ แนวทางการพัฒนา: พัฒนาคุณภาพของผลผลิตให้สอดคล้องกับศักยภาพของพื้นที่และความต้องการของตลาด ๑.๒ เป้าหมายระดับยุทธศาสตร์: ไทยเป็นจุดหมายของการท่องเที่ยวที่เน้นคุณค่าและความยั่งยืน ๑.๒.๑ แนวทางการพัฒนา: พัฒนาสู่การท่องเที่ยวที่มีมูลค่าสูง มีเอกลักษณ์ บนพื้นฐานของความรับผิดชอบต่อสังคมและสิ่งแวดล้อม ยุทธศาสตร์ที่: ๒. สังคมแห่งโอกาสและความเสมอภาค (รอง) <ul style="list-style-type: none"> ๒.๑ เป้าหมายระดับยุทธศาสตร์: ไทยมีพื้นที่และเมืองหลักของภูมิภาคที่มีความเจริญทางเศรษฐกิจ ทันสมัย และน่าอยู่ ๒.๑.๑ แนวทางการพัฒนา: เสริมสร้างศักยภาพของท้องถิ่นและชุมชนเพื่อรองรับกิจกรรมทางเศรษฐกิจ และพัฒนาพื้นที่ให้น่าอยู่และมีคุณภาพชีวิตที่เป็นมิตรต่อสิ่งแวดล้อม ยุทธศาสตร์ที่: ๓. วิถีชีวิตที่ยั่งยืน (รอง) <ul style="list-style-type: none"> ๓.๑ เป้าหมายระดับยุทธศาสตร์: ไทยมีเศรษฐกิจหมุนเวียนและสังคมคาร์บอนต่ำ ๓.๑.๑ แนวทางการพัฒนา: นำเทคโนโลยีชีวภาพมาใช้เพื่อเพิ่มมูลค่าวัสดุเหลือใช้ทางการเกษตรและส่งเสริมการใช้พลังงานหมุนเวียนเพื่อลดก๊าซเรือนกระจกและมลพิษอากาศ
---	--	---	--	--	--

<p>แผนระดับ ๓ -แผนพัฒนาภาค (พ.ศ. ๒๕๖๖-๒๕๗๐) -แผนพัฒนาภูมิภาคเหนือตอนล่าง ๒ (พ.ศ. ๒๕๖๖-๒๕๗๐) -แผนยุทธศาสตร์เกษตรและสหกรณ์ ๒๐ ปี (พ.ศ. ๒๕๖๐ - ๒๕๗๙) -แผนพัฒนาพลังงานทดแทนและพลังงานทางเลือก พ.ศ. ๒๕๖๑-๒๕๘๐ -ยุทธศาสตร์การพัฒนาการท่องเที่ยวไทย ระยะ ๒๐ ปี พ.ศ. ๒๕๖๐-๒๕๗๙</p>	<p>แผนพัฒนาภาค พ.ศ. ๒๕๖๖-๒๕๗๐ (ภาคเหนือ)</p> <p>แนวทางการพัฒนาที่สอดคล้องเชื่อมโยงกับแผนพัฒนาจังหวัด กำแพงเพชรคือการเน้นเกษตรกรรมยั่งยืน พัฒนาคุณภาพชีวิต และอนุรักษ์ฟื้นฟูรวมทั้งบริหารจัดการสิ่งแวดล้อมให้เกิดความยั่งยืน ดังนี้</p> <ul style="list-style-type: none"> ● แนวทางการพัฒนาที่ ๒ พัฒนาการผลิตตามระบบเกษตรกรรมยั่งยืน เชื่อมโยงสู่อุตสาหกรรมแปรรูปมูลค่าสูง ● ยุทธศาสตร์ที่ ๕ พัฒนาและยกระดับคุณภาพชีวิต เพื่อแก้ไขปัญหาความยากจน พัฒนาผู้สูงอายุการเป็นผู้สูงอายุที่มีศักยภาพ (Active Aging) และพัฒนาทักษะฝีมือแรงงาน ● ยุทธศาสตร์ที่ ๖ อนุรักษ์และฟื้นฟูป่าต้นน้ำ พัฒนาระบบบริหารจัดการน้ำที่มีความสมดุล ป้องกันและแก้ไขปัญหาหมอกควัน ปัญหาล้างแวล้อมเมือง 	<p>แผนพัฒนาภูมิภาคเหนือตอนล่าง ๒ พ.ศ. ๒๕๖๖-๒๕๗๐ (จ.กำแพงเพชร จ.นครสวรรค์ จ.พิจิตร จ.อุทัยธานี)</p> <p>ประเด็นการพัฒนาที่สอดคล้องเชื่อมโยงกับแผนพัฒนาจังหวัดกำแพงเพชรคือการให้ความสำคัญกับการผลิตสร้างมูลค่าเพิ่มแก่สินค้าเกษตรและการตลาดโดยใช้นวัตกรรมและเทคโนโลยี และพัฒนาการท่องเที่ยวที่ได้มาตรฐาน ปลอดภัย ยกระดับสู่สากล ดังนี้</p> <ul style="list-style-type: none"> ● ประเด็นการพัฒนาที่ ๑ เพิ่มประสิทธิภาพการบริหารจัดการน้ำ การผลิตและการสร้างมูลค่าเพิ่มสินค้าเกษตร ส่งเสริมการตลาดด้วยนวัตกรรมและเทคโนโลยีตลอดโซ่อุปทาน ● ประเด็นการพัฒนาที่ ๒. พัฒนาการท่องเที่ยวที่ได้มาตรฐาน ปลอดภัย และยั่งยืนยกระดับสู่สากล 	<p>แผนยุทธศาสตร์เกษตรและสหกรณ์ ระยะ ๒๐ ปี (พ.ศ. ๒๕๖๐ - ๒๕๗๙) ของกระทรวงเกษตรและสหกรณ์</p> <p>ยุทธศาสตร์ที่สอดคล้องเชื่อมโยงกับแผนพัฒนาจังหวัดกำแพงเพชรคือการยกระดับมาตรฐานการผลิต ใช้เทคโนโลยีและนวัตกรรมเพื่อเพิ่มขีดความสามารถในการแข่งขัน และจัดการทรัพยากรการเกษตรและสิ่งแวดล้อมอย่างยั่งยืน ซึ่งสะท้อนถึงการส่งเสริมการเกษตรปลอดภัยและการใช้พลังงานที่เป็นมิตรกับสิ่งแวดล้อม ดังนี้</p> <ul style="list-style-type: none"> ● ยุทธศาสตร์ที่ ๒ การเพิ่มประสิทธิภาพการผลิตและยกระดับมาตรฐานสินค้าเกษตร ● ยุทธศาสตร์ที่ ๓ การเพิ่มความสามารถในการแข่งขันภาคการเกษตรด้วยเทคโนโลยีและนวัตกรรม ● ยุทธศาสตร์ที่ ๔ การบริหารจัดการทรัพยากรการเกษตรและสิ่งแวดล้อมอย่างสมดุลและยั่งยืน 	<p>แผนพัฒนาพลังงานทดแทนและพลังงานทางเลือก พ.ศ. ๒๕๖๑ - ๒๕๘๐ ของกระทรวงพลังงาน</p> <p>แนวทางการพัฒนาที่สอดคล้องเชื่อมโยงกับแผนพัฒนาจังหวัดกำแพงเพชรคือแนวทางดำเนินงานที่รับซื้อไฟฟ้าจากพลังงานทดแทน ส่งเสริมการใช้ของเสียหรือขยะมูลฝอยเพื่อผลิตเป็นเชื้อเพลิง และส่งเสริมการผลิตเชื้อเพลิงชีวภาพ ดังนี้</p> <ul style="list-style-type: none"> ● การผลิตไฟฟ้าโดยรับซื้อไฟฟ้าจากพลังงานทดแทนและพลังงานทางเลือก ● การผลิตพลังงานความร้อนจากพลังงานทดแทนและพลังงานทางเลือกเพื่อลดต้นทุนค่าเชื้อเพลิงและเป็นการนำของเสียกลับมาใช้ประโยชน์ ● การส่งเสริมการผลิตเชื้อเพลิงชีวภาพ อาทิ เอทานอล ไบโอดีเซล และเชื้อเพลิงทางเลือกอื่น ๆ 	<p>ยุทธศาสตร์การพัฒนาการท่องเที่ยวไทย ระยะ ๒๐ ปี พ.ศ. ๒๕๖๐-๒๕๗๙ ของกระทรวงการท่องเที่ยวและกีฬา</p> <p>ยุทธศาสตร์ที่สอดคล้องเชื่อมโยงกับแผนพัฒนาจังหวัดกำแพงเพชรคือการบริหารจัดการท่องเที่ยวอย่างมีประสิทธิภาพ โดยมีแนวทางดังนี้</p> <ul style="list-style-type: none"> ● ยุทธศาสตร์ที่ ๑ การพัฒนาคุณภาพแหล่งท่องเที่ยว สินค้า และบริการด้านการท่องเที่ยวให้เกิดความสมดุล และยั่งยืน ● ยุทธศาสตร์ที่ ๒ การพัฒนาโครงสร้างพื้นฐานและสิ่งอำนวยความสะดวกเพื่อรองรับการขยายตัวของการท่องเที่ยว ● ยุทธศาสตร์ที่ ๓ การพัฒนาบุคลากรด้านการท่องเที่ยว และสนับสนุนการมีส่วนร่วมของประชาชนในการพัฒนาการท่องเที่ยว ● ยุทธศาสตร์ที่ ๔ การสร้างความสมดุลให้กับการท่องเที่ยวไทย ผ่านการตลาดเฉพาะกลุ่ม การส่งเสริมวิถีไทย และการสร้างความเชื่อมั่นของนักท่องเที่ยว
---	--	---	--	---	--

<p>สาระสำคัญแผนพัฒนาจังหวัด</p>	<p>เป้าหมายการพัฒนาจังหวัด “แหล่งเกษตรปลอดภัย พลังงานทดแทน และท่องเที่ยวมรดกโลกทางวัฒนธรรมและธรรมชาติ”</p>	<p>ตัวชี้วัดความสำเร็จตามเป้าหมายการพัฒนาจังหวัด</p> <p>(๑) อัตราการขยายตัวของผลิตภัณฑ์มวลรวมของจังหวัดไม่น้อยกว่าร้อยละ ๒ ต่อปี (คำนวณจากค่าฐานปี ๒๕๖๒ เท่ากับ ๑๑๙,๕๙๙ ล้านบาท)</p> <p>(๒) ประชากรที่อยู่ใต้เส้นความยากจนไม่เกินร้อยละ ๓.๓๕ (คำนวณจากค่าฐานในปี ๒๕๖๒ มีครัวเรือน ๓.๓๕)</p>
--	---	--

<p>ประเด็นการพัฒนาจังหวัด</p>	<p>ประเด็นการพัฒนาที่ ๑: สร้างมูลค่าเพิ่มในการผลิต การแปรรูป การตลาดสินค้าเกษตรปลอดภัย และพลังงานทดแทนด้วยนวัตกรรมและเทคโนโลยี</p>	<p>ประเด็นการพัฒนาที่ ๒: พัฒนาการบริหารจัดการท่องเที่ยวมรดกโลกทางวัฒนธรรมและธรรมชาติเชื่อมโยงกับแหล่งท่องเที่ยวที่มีศักยภาพและวิถีชุมชนเพื่อยกระดับมาตรฐานสู่สากล</p>	<p>ประเด็นการพัฒนาที่ ๓: พัฒนาคุณภาพชีวิตประชาชน สร้างสังคมที่เข้มแข็ง และบริหารจัดการทรัพยากรธรรมชาติและสิ่งแวดล้อมอย่างยั่งยืน</p>
<p>แผนงาน</p>	<p>๑. เพิ่มศักยภาพการผลิตด้วยการพัฒนาแหล่งน้ำและพื้นที่การเกษตรรองรับภาคเกษตรและอุตสาหกรรม ๒. ส่งเสริมและสนับสนุนการผลิตและการใช้พลังงานทดแทน ๓. พัฒนาศักยภาพการแปรรูปสินค้าเกษตรด้วยนวัตกรรมและเทคโนโลยี ๔. ส่งเสริมและพัฒนาช่องทางการตลาดเพื่อเพิ่มขีดความสามารถในการแข่งขัน</p>	<p>๑. ปรับปรุงพัฒนาแหล่งท่องเที่ยวมรดกโลก แหล่งท่องเที่ยวที่มีศักยภาพและพัฒนาสิ่งอำนวยความสะดวกรองรับการท่องเที่ยว ๒. พัฒนาเส้นทางคมนาคมเชื่อมโยงแหล่งท่องเที่ยวมรดกโลกกับแหล่งท่องเที่ยวที่มีศักยภาพและวิถีชุมชน ๓. สร้างมูลค่าเพิ่มแก่การท่องเที่ยวและบริการที่มีอัตลักษณ์ในเชิงพื้นที่ ๔. เพิ่มขีดความสามารถในการบริหารจัดการการท่องเที่ยว ๕. พัฒนาผลิตภัณฑ์ การตลาด และการประชาสัมพันธ์การท่องเที่ยว</p>	<p>๑. พัฒนาศักยภาพโครงสร้างและสาธารณูปโภคพื้นฐานรองรับเศรษฐกิจและคุณภาพชีวิตที่ดี ๒. เสริมสร้างความเข้มแข็งทางสังคมตามแนวปรัชญาของเศรษฐกิจพอเพียง และความมั่นคงปลอดภัยในชีวิตและทรัพย์สิน ๓. พัฒนาการให้บริการสาธารณสุขอย่างมีประสิทธิภาพ ๔. พัฒนาการให้บริการทางการศึกษาอย่างมีคุณภาพและมาตรฐาน ๕. บริหารจัดการทรัพยากรธรรมชาติและสิ่งแวดล้อมอย่างยั่งยืน</p>
<p>โครงการสำคัญ</p>	<p>๑. พัฒนาแหล่งน้ำ ระบบชลประทาน และระบบขนส่งทางการเกษตร ๒. ส่งเสริมและพัฒนาการผลิตสินค้าเกษตรปลอดภัย พืชเศรษฐกิจ และพืชอัตลักษณ์ ตามศักยภาพของพื้นที่ (Zoning) ๓. พัฒนาศักยภาพการแข่งขันของเกษตรกรและกลุ่มเกษตรกร ๔. ส่งเสริมและสนับสนุนการใช้เทคโนโลยีพลังงานทดแทนในกระบวนการผลิตและแปรรูปสินค้าเกษตร ๕. พัฒนานวัตกรรมการผลิตพลังงานทดแทน ๖. เพิ่มประสิทธิภาพการแข่งขันของอุตสาหกรรมแปรรูปทางการเกษตร ๗. ส่งเสริมการใช้เทคโนโลยีทางการเกษตรเพื่อสร้างความได้เปรียบในการแข่งขัน ๘. ส่งเสริมการตลาดและพัฒนาขีดความสามารถในการแข่งขันของผู้ประกอบการ</p>	<p>๑. ปรับปรุงและพัฒนาแหล่งท่องเที่ยว ๒. พัฒนาสิ่งอำนวยความสะดวกรองรับการท่องเที่ยว ๓. พัฒนาโครงข่ายเส้นทางคมนาคมเชื่อมโยงแหล่งท่องเที่ยว ๔. ส่งเสริมอัตลักษณ์ วัฒนธรรม ประเพณี เพื่อการท่องเที่ยวอย่างยั่งยืน ๕. สร้างกิจกรรมรองรับการท่องเที่ยว ๖. เพิ่มศักยภาพการบริหารจัดการการท่องเที่ยว ๗. พัฒนาผลิตภัณฑ์เพื่อสนับสนุนการท่องเที่ยว ๘. พัฒนาช่องทางการตลาดท่องเที่ยวเชิงรุก ๙. ประชาสัมพันธ์การท่องเที่ยว</p>	<p>๑. ปรับปรุงเส้นทางคมนาคมให้ได้มาตรฐาน ๒. พัฒนาโครงสร้างพื้นฐานรองรับระบบขนส่งทางราง ๓. พัฒนาระบบประปาหมู่บ้านเพื่อการอุปโภคบริโภค ๔. เพิ่มประสิทธิภาพการป้องกันตลิ่งพัง ๕. ขับเคลื่อนการพัฒนาตามแนวปรัชญาของเศรษฐกิจพอเพียงและแนวพระราชดำริ ๖. เสริมสร้างชุมชนและครอบครัวเข้มแข็ง ๗. เสริมสร้างความมั่นคงปลอดภัยในชีวิตและทรัพย์สิน ๘. พัฒนาศักยภาพแรงงานและความปลอดภัยในการทำงาน ๙. พัฒนาศักยภาพบริการด้านอาชีวอนามัย ๑๐. พัฒนาคุณภาพการศึกษาของจังหวัดกำแพงเพชรสู่การพัฒนาที่ยั่งยืน ๑๑. สร้างความเข้มแข็งในการป้องกันและแก้ไขปัญหาสิ่งแวดล้อม ๑๒. อนุรักษ์และพัฒนาเมืองเก่ากำแพงเพชร</p>

ส่วนที่ ๓
สาระสำคัญแผนพัฒนาจังหวัด
(พ.ศ. ๒๕๖๖ - ๒๕๗๐)



ส่วนที่ ๓

สาระสำคัญของแผนพัฒนาจังหวัด (พ.ศ. ๒๕๖๖ – ๒๕๗๐)

๓.๑ ข้อมูลเพื่อการพัฒนา

๓.๑.๑ ข้อมูลพื้นฐานทางกายภาพ

(๑) ประวัติความเป็นมา

จังหวัดกำแพงเพชร เป็นเมืองเก่าที่นับว่ามีความสำคัญทางประวัติศาสตร์และเจริญรุ่งเรืองมาตั้งแต่สมัยทวารวดี เป็นที่ตั้งของเมืองโบราณหลายเมือง เช่น เมืองชากังราว นครชุม ไตรตรังษ์ เทพนคร และคนที นอกจากนี้ เมืองกำแพงเพชรยังเป็นเมืองที่สองที่สมเด็จพระเจ้าตากสินมหาราชได้ครองเมือง มีบรรดาศักดิ์เป็น “พระยาวชิรปราการ” ต่อมาในปี พ.ศ. ๒๔๕๙ ได้เปลี่ยนเมืองกำแพงเพชรเป็นจังหวัดกำแพงเพชร

ตามประวัติศาสตร์กล่าวว่ากำแพงเพชรเป็นเมืองหน้าด่านของสุโขทัยมีฐานะเป็นเมืองลูกหลวงเดิมเรียกชื่อว่า “เมืองชากังราว” และมีเมืองบริวารรายล้อมอยู่เป็นจำนวนมาก เช่น เมืองไตรตรังษ์ เมืองเทพนคร ฯลฯ การที่กำแพงเพชรเป็นเมืองหน้าด่าน รับผิดชอบสงครามในอดีตอยู่เสมอ จึงเป็นเมืองยุทธศาสตร์มีหลักฐานที่แสดงให้เห็นว่าเป็นเมืองที่มีความสำคัญทางประวัติศาสตร์มากมาย เช่น กำแพงเมือง คูเมือง ป้อมปราการ วัดโบราณ มีหลักฐานให้สันนิษฐานว่าเดิมเคยเป็นที่ตั้งของเมือง ๒ เมือง คือ เมืองชากังราว และเมืองนครชุม โดยเมืองชากังราวสร้างขึ้นก่อน ตั้งอยู่ฝั่งตะวันออกของแม่น้ำปิง พระเจ้าเลอไท กษัตริย์องค์ที่ ๒ แห่งราชวงศ์สุโขทัยเป็นผู้สร้างขึ้นเมื่อประมาณ พ.ศ. ๑๘๙๐ ต่อมาสมัยพระเจ้าลิไทกษัตริย์องค์ที่ ๕ แห่งราชวงศ์สุโขทัยได้สร้างเมืองใหม่ขึ้นทางฝั่งตะวันตกของลำน้ำปิง คือ “เมืองนครชุม”

สมเด็จพระยาดำรงราชานุภาพได้ทรงบันทึกเรื่องกำแพงเมืองไว้ว่า “เป็นกำแพงเมืองที่เก่าแก่มั่นคง ยังมีความสมบูรณ์มาก และเชื่อว่าสวยงามที่สุดในประเทศไทย”

ปัจจุบัน จังหวัดกำแพงเพชรเป็นเมืองศูนย์กลางการท่องเที่ยวทางประวัติศาสตร์แห่งหนึ่ง เพราะมีโบราณสถานเก่าแก่ซึ่งก่อสร้างด้วยศิลาแลงหลายแห่งรวมอยู่ใน “อุทยานประวัติศาสตร์กำแพงเพชร” ที่ได้รับการพิจารณาคัดเลือกจากองค์การศึกษาวิทยาศาสตร์ และวัฒนธรรมแห่งสหประชาชาติ (UNESCO) ให้ขึ้นทะเบียนเป็นมรดกโลก เมื่อวันที่ ๑๒ ธันวาคม ๒๕๓๔ รวมทั้งยังมีแหล่งท่องเที่ยวทางธรรมชาติที่สวยงามและน่าสนใจอีกด้วย เพราะพื้นที่ด้านตะวันตกของจังหวัดอุดมไปด้วยเทือกเขาสลับซับซ้อน อันเป็นต้นกำเนิดของสายธาร น้ำตก ถ้ำ เกาะแก่ง และแหล่งท่องเที่ยวทางธรรมชาติที่สวยงามมากมาย มีอุทยานแห่งชาติที่สวยงามเลื่องชื่อถึง ๓ แห่ง ได้แก่ อุทยานแห่งชาติคลองลาน อุทยานแห่งชาติแม่วงก์ อุทยานแห่งชาติคลองวังเจ้า มีแหล่งท่องเที่ยวที่ขึ้นชื่อและเป็นที่รู้จัก เช่น น้ำตกคลองลาน น้ำตกคลองน้ำไหล แก่งเกาะร้อย ในเขตอุทยานแห่งชาติคลองลาน ช่องเย็น ยอดเขาโมโกจู น้ำตกคลองขลุง แก่งผาคอยนาง น้ำตกแม่กระสา น้ำตกแม่กิ น้ำตกแม่เฒ่า น้ำตกแม่วงก์ ในเขตอุทยานแห่งชาติแม่วงก์ น้ำตกคลองวังเจ้า น้ำตกคลองสมอกล้วย น้ำตกเต่าดำ น้ำตกคลองน้ำแดง ถ้ำเทพพนม ถ้ำประกายเพชร และสถานีพัฒนาการเกษตรที่สูงในสมเด็จพระนางเจ้าสิริกิติ์ พระบรมราชินีนาถ บ้านป่าคา ในเขตอุทยานแห่งชาติคลองวังเจ้า และยังมีเขตรักษาพันธุ์สัตว์ป่าอีก ๑ แห่ง คือ เขตรักษาพันธุ์สัตว์ป่าเขาสนามเพรียง มีแหล่งท่องเที่ยวที่ขึ้นชื่อ เช่น น้ำตกวังชมพู ยอดเขาสน เป็นต้น นอกจากนี้ ยังมีแหล่งท่องเที่ยวเชิงสุขภาพ ได้แก่ บ่อน้ำพุร้อนพระร่วง

(๒) ลักษณะทางกายภาพ

(๒.๑) ที่ตั้งและอาณาเขต

จังหวัดกำแพงเพชรตั้งอยู่ในเขตภาคเหนือตอนล่าง อยู่ที่ละติจูด ๑๕ องศา ๕๑ ลิปดาเหนือ ถึงลองจิจูด ที่ ๑๖ องศา ๕๔ ลิปดาเหนือ และเส้นแวงที่ ๙๐ องศาตะวันออก ถึงเส้นแวง ๑๐๐ องศา ๓ ลิปดาตะวันออก (สูงกว่าระดับน้ำทะเล ๑๑๖.๒ เมตร: ที่ตั้งศาลากลางจังหวัดกำแพงเพชร) อยู่ห่างจากกรุงเทพมหานครตาม ระยะทางทางหลวงหมายเลข ๑ ถนนพหลโยธิน ๓๕๘ กิโลเมตร มีอาณาเขตติดต่อกับจังหวัดใกล้เคียง ดังนี้

- ทิศเหนือ ติดต่อกับอำเภอวังเจ้า จังหวัดตาก และอำเภอศรีมาศ จังหวัดสุโขทัย
- ทิศใต้ ติดต่อกับอำเภอบรรพตพิสัย จังหวัดนครสวรรค์
- ทิศตะวันออก ติดต่อกับอำเภอบางระกำ จังหวัดพิษณุโลก และอำเภอโพธิ์ทะเล อำเภอลำปาง จังหวัดพิจิตร
- ทิศตะวันตก ติดต่อกับอำเภออุ้มผาง จังหวัดตาก

ขนาดพื้นที่ จังหวัดกำแพงเพชรมีพื้นที่ ๘,๖๐๗.๕ ตารางกิโลเมตร (๕,๓๗๙,๖๘๑ ไร่) เป็นพื้นที่ การเกษตร ประมาณ ๔,๙๑๔.๔ ตารางกิโลเมตร (๓,๐๗๑,๕๒๓ ไร่) ป่าไม้ ๑,๙๙๗.๐ ตารางกิโลเมตร (๑,๒๔๘,๑๒๒ ไร่) พื้นที่นอกการเกษตรอีกประมาณ ๑,๖๙๖.๑ ตารางกิโลเมตร (๑,๐๖๐,๐๓๖ ไร่) (ปี ๒๕๖๒)

เนื้อที่แยกรายอำเภอ (ตารางกิโลเมตร)

๑. อำเภอเมืองกำแพงเพชร	๑,๙๖๒.๐๔๗	ตารางกิโลเมตร
๒. อำเภอพรานกระต่าย	๗๘๑.๘๘๒	ตารางกิโลเมตร
๓. อำเภอโกสัมพีนคร	๔๗๖.๑๖๗	ตารางกิโลเมตร
๔. อำเภอลองชุลุง	๑,๑๘๕.๓๗๑	ตารางกิโลเมตร
๕. อำเภอไทรงาม	๔๔๘.๘๕๘	ตารางกิโลเมตร
๖. อำเภอลองลาน	๑,๑๔๐.๒๔๕	ตารางกิโลเมตร
๗. อำเภอทรายทองวัฒนา	๒๕๒.๙๖๐	ตารางกิโลเมตร
๘. อำเภอลานกระบือ	๓๕๙.๐๘๖	ตารางกิโลเมตร
๙. อำเภอขามเฒ่า	๑,๑๔๓.๑๔๒	ตารางกิโลเมตร
๑๐. อำเภอปางศิลาทอง	๔๘๐.๕๔๖	ตารางกิโลเมตร
๑๑. อำเภอปางศิลาทอง	๓๗๗.๑๘๖	ตารางกิโลเมตร

ข้อมูลการเดินทาง

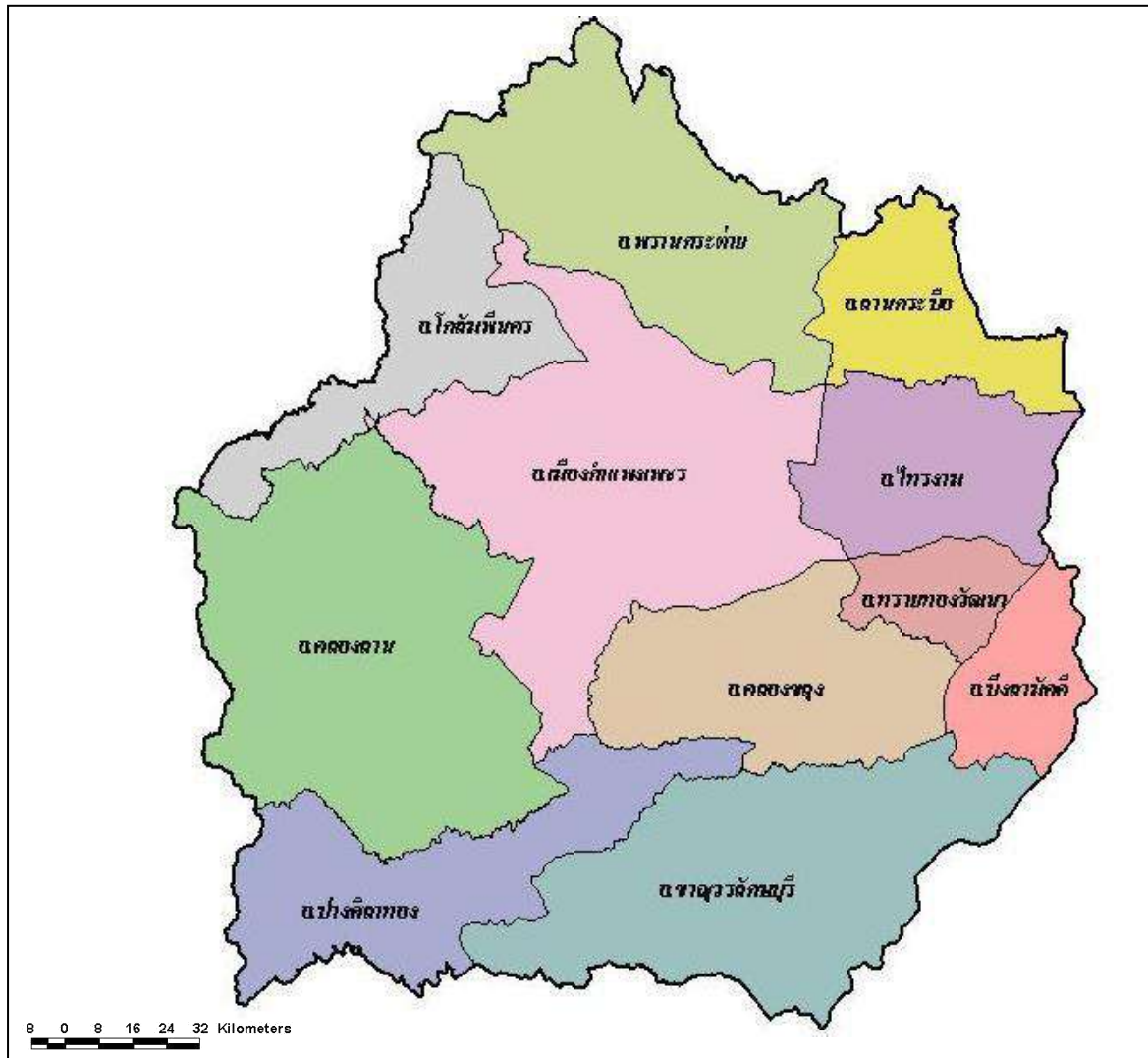
จังหวัดกำแพงเพชรมีการคมนาคมสะดวกเพียงทางเดียวคือ ทางรถยนต์ ไม่มีทางรถไฟหรือสนามบิน ต้องไปใช้บริการของจังหวัดใกล้เคียง ทางรถไฟสายเหนือผ่านจังหวัดพิจิตรและจังหวัดพิษณุโลก ส่วนสนามบิน มีที่จังหวัดสุโขทัยและพิษณุโลก ประกอบกับทางถนนมีความสะดวกรวดเร็วกว่า การคมนาคมระหว่างตัวจังหวัด กับอำเภอมีถนนลาดยางเชื่อมต่อกัน โดยมีระยะทางดังนี้

๑. อำเภอพรานกระต่าย ระยะทาง ๒๕ กิโลเมตร
๒. อำเภอลานกระบือ ระยะทาง ๕๒ กิโลเมตร
๓. อำเภอลองชุลุง ระยะทาง ๔๒ กิโลเมตร
๔. อำเภอไทรงาม ระยะทาง ๔๖ กิโลเมตร
๕. อำเภอลองลาน ระยะทาง ๔๙ กิโลเมตร
๖. อำเภอทรายทองวัฒนา ระยะทาง ๕๑ กิโลเมตร
๗. อำเภอขามเฒ่า ระยะทาง ๗๐ กิโลเมตร
๘. อำเภอปางศิลาทอง ระยะทาง ๗๘ กิโลเมตร

๙. อำเภอบึงสามัคคี ระยะทาง ๘๕ กิโลเมตร

๑๐. อำเภอโกสุมพินคร ระยะทาง ๒๕ กิโลเมตร

แผนที่ ๓-๑-๑ แผนที่อำเภอต่าง ๆ ของจังหวัดกำแพงเพชร



(๒.๒) ลักษณะภูมิประเทศ

ลักษณะภูมิประเทศ จังหวัดกำแพงเพชรมีแม่น้ำปิงไหลผ่านตอนกลางของจังหวัดจากเหนือจรดใต้ เป็นระยะทางยาวประมาณ ๑๐๔ กิโลเมตร ซึ่งเหมาะสำหรับการทำการเกษตร โดยมีพื้นที่ทำนาประมาณร้อยละ ๓๑.๔๓ ของพื้นที่ทั้งหมด กระจายอยู่ในพื้นที่ราบด้านตะวันออกของจังหวัด ได้แก่ อำเภอเมืองกำแพงเพชร ลานกระบือ ไทรงาม ทรายทองวัฒนา คลองขลุง บึงสามัคคี พรานกระต่าย และชาณุวรลักษบุรี พื้นที่ทำไร่ประมาณร้อยละ ๒๘.๐๑ กระจายอยู่ในพื้นที่ด้านตะวันตกของแม่น้ำปิง ได้แก่ อำเภอคลองลาน ปางศิลาทอง โกสุมพินคร พรานกระต่าย เมืองกำแพงเพชร และชาณุวรลักษบุรี มีลักษณะภูมิประเทศ แบ่งเป็น ๓ ลักษณะ ดังนี้

- ลักษณะที่ ๑ เป็นที่ราบลุ่มแม่น้ำปิงตอนล่างแบบตะพักลุ่มน้ำ (Alluvial Terrace) มีระดับความสูงประมาณ ๔๓-๑๐๗ เมตร จากระดับน้ำทะเลปานกลาง อยู่บริเวณทางด้านทิศตะวันออกและใต้ของจังหวัด
- ลักษณะที่ ๒ เป็นเนินเขาเตี้ยๆ สลับที่ราบ พบเห็นบริเวณด้านเหนือ และตอนกลางของจังหวัด
- ลักษณะที่ ๓ เป็นภูเขาสลับซับซ้อน เป็นแหล่งแร่ธาตุ และต้นน้ำลำธารต่าง ๆ ที่สำคัญ เช่น คลองวังเจ้า คลองสวนหมาก คลองขลุง และคลองวังไทร ไหลลงสู่แม่น้ำปิง

โดยสรุป ลักษณะพื้นที่ของจังหวัดกำแพงเพชร ด้านตะวันตกเป็นภูเขาสูงลาดลงมาทางด้าน ตะวันออกลักษณะดินเป็นดินปนทรายเหมาะแก่การทำนาและปลูกพืชไร่

(๒.๓) ลักษณะภูมิอากาศ

ลักษณะภูมิอากาศ ของจังหวัดกำแพงเพชรตามระบบการจำแนกภูมิอากาศของ Koppen เป็นแบบ ฝนเมืองร้อนเฉพาะฤดู (Tropical Savana Climate: Aw) มี ๓ ฤดูกาล ได้แก่ ฤดูฝน ตั้งแต่เดือนพฤษภาคม ถึง เดือนตุลาคม ในช่วงนี้ทางภาคเหนือของประเทศไทยได้รับอิทธิพลจากลมมรสุมตะวันตกเฉียงใต้ ฤดูหนาวเริ่ม จากเดือนพฤศจิกายนถึงเดือนกุมภาพันธ์ เป็นช่วงของลมมรสุมตะวันออกเฉียงเหนือซึ่งพัดพาเอาความหนาว เย็นและแห้งแล้งมาจากประเทศจีน สำหรับฤดูร้อนเริ่มตั้งแต่ปลายเดือนกุมภาพันธ์ถึงเดือนเมษายน ได้รับ อิทธิพลจากลมมรสุมตะวันออกเฉียงใต้ ซึ่งพัดมาจากทะเลจีนใต้และอ่าวไทย ประกอบกับเป็นช่วงที่ได้รับ แสงแดดเต็มที่ จึงมีอากาศร้อนและแห้งแล้งมาก จากข้อมูลสถิติภูมิอากาศของสถานีตรวจอากาศ จังหวัด กำแพงเพชร ได้นำมาใช้เป็นตัวแทนลักษณะภูมิอากาศของพื้นที่ตำบล สรุปได้ดังนี้

๑. ปริมาณน้ำฝน ปริมาณน้ำฝนรวมตลอดปี ๑,๓๕๔.๖ มิลลิเมตร โดยเดือนกันยายนมีฝนตกมาก ที่สุดในรอบปี ปริมาณเฉลี่ย ๒๙๓.๗ มิลลิเมตร และฝนตกน้อยที่สุดในเดือนมกราคม ปริมาณเฉลี่ย ๓.๕ มิลลิเมตร รวมจำนวนวันที่มีฝนตกตลอดทั้งปี ๑๒๔ วัน

๒. อุณหภูมิ อุณหภูมิสูงสุดเฉลี่ยรายปีเท่ากับ ๓๖.๐ องศาเซลเซียส และอุณหภูมิต่ำสุดเฉลี่ยรายปี เท่ากับ ๒๐.๘ องศาเซลเซียส โดยเดือนเมษายนมีค่าอุณหภูมิสูงสุด เฉลี่ย ๓๐.๔ องศาเซลเซียส และต่ำสุดใน เดือนธันวาคม และมกราคม เฉลี่ย ๒๔.๙ องศาเซลเซียส

๓. ความชื้นสัมพัทธ์ ความชื้นสัมพัทธ์เฉลี่ยรายปีเท่ากับ ๗๗ เปอร์เซ็นต์ โดยเดือนตุลาคมมีค่า ความชื้นสัมพัทธ์สูงสุด เฉลี่ย ๘๐ เปอร์เซ็นต์ และต่ำสุดในเดือนมีนาคม เฉลี่ย ๕๒ เปอร์เซ็นต์

๔. ช่วงฤดูเพาะปลูกพืช ในการวิเคราะห์ข้อมูลเพื่อกำหนดช่วงเวลาที่เหมาะสมในการปลูกพืช โดยใช้ ข้อมูลเกี่ยวกับปริมาณน้ำฝนรายเดือนเฉลี่ย และค่าศักยภาพการคายระเหยน้ำของพืชรายเดือนเฉลี่ย (Evapotranspiration: ETo) ซึ่งคำนวณค่าโดยใช้โปรแกรม Cropwat มากำหนดจุดกราฟลงบนกระดาษ โดย พิจารณาจากระยะเวลาช่วงที่เส้นน้ำฝนอยู่เหนือเส้น ๐.๕ ETo เป็นหลัก เพื่อหาช่วงระยะเวลาที่เหมาะสม ในการเพาะปลูกพืช สามารถสรุปได้ ดังนี้

๑) ช่วงระยะเวลาที่เหมาะสมในการเพาะปลูก อยู่ในช่วงตั้งแต่กลางเดือนเมษายน ถึงต้นเดือน พฤศจิกายน โดยในช่วงเดือนตุลาคมหลังจากหมดฝนแล้ว ประมาณ ๑๐-๑๕ วัน จะยังคงมีความชื้นอยู่ในดิน เพียงพอสำหรับปลูกพืชไร่ หรือพืชผักอายุสั้น แต่ควรมีแหล่งน้ำในไร่นาช่วยเสริมการเพาะปลูกไว้บ้าง ทั้งนี้ควร วางแผนจัดระบบการปลูกพืชให้เหมาะสมในแต่ละพื้นที่

๒) ช่วงเวลาที่มีน้ำมากเกินพอ ซึ่งอาจส่งผลกระทบต่อพืชที่ปลูกให้ได้รับความเสียหายจากปัญหา น้ำท่วมได้ โดยเฉพาะพื้นที่ที่อยู่ใกล้ทางน้ำหรือพื้นที่ลุ่มต้ำน้ำท่วมถึง ได้แก่ ปลายเดือนสิงหาคมและต้นเดือน ตุลาคม ดังนั้น เกษตรกรจึงควรหาแนวทางป้องกันพืชผลจากปัญหาอุทกภัยด้วย

๓) ช่วงเวลาที่ไม่เหมาะสมต่อการเพาะปลูก คือ ช่วงเวลาที่มีปริมาณน้ำฝนและการกระจายของ ฝนน้อย ส่งผลให้ดินมีความชื้นไม่เพียงพอต่อการเจริญเติบโตของพืช จะอยู่ในช่วงเดือนพฤศจิกายนถึง กลางเดือนเมษายนของทุกปี แต่สำหรับพื้นที่ที่ได้รับน้ำชลประทานสามารถปลูกพืชฤดูแล้งได้

ตาราง ๓-๑-๑ สถิติปริมาณฝน ณ สถานีอุตุนิยมวิทยากำแพงเพชร

ที่	รายการ	ปี พ.ศ.						
		๒๕๕๗	๒๕๕๘	๒๕๕๙	๒๕๖๐	๒๕๖๑	๒๕๖๒	๒๕๖๓
๑	ฝนรวม (มิลลิเมตร)	๑,๒๘๑.๑	๙๖๗.๐	๑,๑๖๘.๙	๑,๘๖๓.๘	๑,๑๒๙.๖	๑,๐๔๑.๗	๖๖๐.๙
๒	จำนวนวันฝนตก (วัน)	๑๑๗	๑๑๒	๑๒๕	๑๔๕	๑๓๖	๑๐๐	๑๐๔
๓	ฝนสูงสุด (มิลลิเมตร)	๑๑๗.๕	๖๗.๔	๔๙.๒	๒๔๘.๙	๘๕.๓	๘๐.๑	๕๒.๓

ที่มา : กรมอุตุนิยมวิทยา กระทรวงเทคโนโลยีสารสนเทศและการสื่อสาร

(๓) ข้อมูลการปกครอง/ประชากร

(๓.๑) ด้านการปกครอง

จังหวัดกำแพงเพชรมี ๑๑ อำเภอ ๗๘ ตำบล (รวมตำบลในเมือง) ๙๖๓ หมู่บ้าน องค์การบริหารส่วนจังหวัด ๑ แห่ง เทศบาลเมือง ๓ แห่ง เทศบาลตำบล ๒๒ แห่ง และองค์การบริหารส่วนตำบล ๖๔ แห่ง

ตาราง ๓-๑-๒ เขตการปกครองของจังหวัดกำแพงเพชร

ที่	อำเภอ	เขตการปกครอง					
		เทศบาลนคร	เทศบาลเมือง	เทศบาลตำบล	อบต.	ตำบล	หมู่บ้าน
๑	เมืองกำแพงเพชร	-	๒	๕	๑๒	๑๖	๒๒๓
๒	ชาณุวรลักษบุรี	-	๑	๒	๑๐	๑๑	๑๔๓
๓	คลองขลุง	-	-	๔	๙	๑๐	๑๐๓
๔	พรานกระต่าย	-	-	๔	๗	๑๐	๑๑๖
๕	ไทรงาม	-	-	๑	๗	๗	๗๑
๖	ลานกระบือ	-	-	๓	๕	๗	๖๙
๗	คลองลาน	-	-	๑	๓	๔	๖๙
๘	ทรายทองวัฒนา	-	-	๒	๒	๓	๓๘
๙	บึงสามัคคี	-	-	-	๓	๔	๔๕
๑๐	ปางศิลาทอง	-	-	-	๓	๓	๔๒
๑๑	โกสัมพีนคร	-	-	-	๓	๓	๔๔
	รวม	-	๓	๒๒	๖๔	๗๘	๙๖๓

ที่มา: ที่ทำการปกครองจังหวัดกำแพงเพชร

(๓.๒) ประชากร

มีประชากรทั้งสิ้น ๗๑๔,๑๑๘ คน แยกเป็นชาย ๓๕๒,๗๑๑ คน และหญิง ๓๖๑,๔๐๗ คน จำนวนครัวเรือน ๒๗๘,๓๐๖ ครัวเรือน ความหนาแน่นของประชากร ๘๖.๕๓ คน ต่อตารางกิโลเมตร

ตาราง ๓-๑-๓ จำนวนประชากรของจังหวัดกำแพงเพชร

ที่	อำเภอ	ประชากร			ครัวเรือน	ความหนาแน่นของประชากร (ต่อ ตร.กม.)
		ชาย	หญิง	รวม		
๑	เมืองกำแพงเพชร	๑๐๑,๙๔๗	๑๐๗,๒๑๙	๒๐๙,๑๖๖	๘๗,๙๐๑	๑๕๕.๑๑
๒	ชาณุวรลักษบุรี	๕๑,๐๐๕	๕๒,๐๘๔	๑๐๓,๐๘๙	๔๐,๓๑๕	๘๙.๗๖
๓	คลองขลุง	๓๓,๗๑๗	๓๕,๐๗๑	๖๘,๗๘๘	๒๙,๑๘๖	๘๗.๘๒
๔	พรานกระต่าย	๓๔,๙๘๐	๓๕,๔๕๗	๗๐,๔๓๗	๒๔,๙๔๗	๖๕.๑๑
๕	ไทรงาม	๒๔,๙๗๘	๒๕,๔๐๗	๕๐,๓๘๕	๑๗,๓๑๘	๙๕.๒๑
๖	ลานกระบือ	๒๑,๓๕๒	๒๑,๔๖๖	๔๒,๘๑๘	๑๕,๓๘๔	๙๙.๗๘
๗	คลองลาน	๓๑,๔๑๒	๓๑,๐๔๖	๖๒,๔๕๘	๒๓,๓๙๔	๕๒.๖๓
๘	ทรายทองวัฒนา	๑๑,๓๐๗	๑๑,๔๔๔	๒๒,๗๕๑	๗,๓๙๓	๑๑๒.๕๐
๙	บึงสามัคคี	๑๒,๗๐๖	๑๒,๘๘๙	๒๕,๕๙๕	๑๐,๗๙๐	๘๘.๙๒
๑๐	ปางศิลาทอง	๑๕,๑๘๑	๑๕,๒๒๓	๓๐,๔๐๔	๑๑,๐๔๙	๔๐.๒๒
๑๑	โกสัมพีนคร	๑๔,๑๒๖	๑๔,๑๐๑	๒๘,๒๒๗	๑๐,๖๒๙	๕๗.๖๘
	รวม	๓๕๒,๗๑๑	๓๖๑,๔๐๗	๗๑๔,๑๑๘	๒๗๘,๓๐๖	๘๖.๕๓

ที่มา : กรมการปกครอง กระทรวงมหาดไทย (ข้อมูล ณ ธันวาคม ๒๕๖๓)

นอกจากนี้ จังหวัดกำแพงเพชรยังมีราษฎรชาวไทยภูเขา (ซึ่งปัจจุบันกองพัฒนาสังคมกลุ่มเป้าหมาย พิเศษ กรมพัฒนาสังคมและสวัสดิการ กระทรวงการพัฒนาสังคมและความมั่นคงของมนุษย์ ได้ให้คำนิยามว่า “ราษฎรบนพื้นที่สูง”) ที่อาศัยกระจายอยู่ในพื้นที่ราบและอุทยานแห่งชาติ โดยส่วนใหญ่อาศัยอยู่ในพื้นที่ ๖ อำเภอ ๑๐ ตำบล ๒๘ กลุ่มบ้าน ๒๓ หมู่บ้าน ได้แก่ อำเภอคลองลาน อำเภอปางศิลาทอง อำเภอโกสัมพีนคร อำเภอคลองขลุง อำเภอเมืองกำแพงเพชร และอำเภอขาณุวรลักษบุรี จำนวน ๖ ชนเผ่า ได้แก่ เผ่าม้ง (แม้ว) เผ่าเมี่ยน (เย้า, อี๊วเมี่ยน) เผ่าลีซู (ลีซอ) เผ่าลาหู่ (มุเซอ) เผ่าปากะเกะญอ (กะเหรี่ยง) และเผ่าลัวะ จำนวนประชากร ๒,๑๔๑ ครีวเรือน ๒,๙๗๖ ครอบครัว ๑๑,๓๒๓ คน ได้รับสัญชาติไทยแล้ว จำนวน ๑๑,๒๖๙ คน (ร้อยละ ๙๙.๕๒) และยังไม่ได้รับสัญชาติไทยอีก จำนวน ๕๔ คน (ร้อยละ ๐.๔๘)

ตาราง ๓-๑-๔ จำนวนประชากรชาวไทยภูเขาของจังหวัดกำแพงเพชร

ที่	หมู่บ้าน/ กลุ่มบ้าน	หมู่ที่	ตำบล	เผ่า	ครีว เรือน	ครอบครัว	จำนวนประชากรที่อยู่จริง					สัญชาติไทย	
							ชาย	หญิง	ด.ช.	ด.ญ.	รวม	มี	ไม่มี
อ.เมืองกำแพงเพชร													
๑	จอมแขวน	๑๗	อ่างทอง	เมี่ยน	๖๙	๑๑๔	๑๔๙	๑๕๘	๓๑	๓๗	๓๗๕	๓๗๕	-
	รวม				๖๙	๑๑๔	๑๔๙	๑๕๘	๓๑	๓๗	๓๗๕	๓๗๕	-
อ.ขาณุวรลักษบุรี													
๒	ปางมะนาว	๑๑	ปางมะค่า	ลาหู่	๓๔	๔๖	๓๖	๔๕	๑๒	๑๙	๑๑๒	๑๑๑	๑
	รวม				๓๔	๔๖	๓๖	๔๕	๑๒	๑๙	๑๑๒	๑๑๑	๑
อ.คลองขลุง													
๓	ซับน้ำโจน	๙	คลองสมบูรณ์	เมี่ยน	๑๐	๑๒	๑๒	๑๗	๑	๒	๓๒	๓๒	-
	รวม				๑๐	๑๒	๑๒	๑๗	๑	๒	๓๒	๓๒	-
อ.คลองลาน													
๔	คลองปลาร้า	๑๓	คลองลานพัฒนา	เมี่ยน	๓๙	๖๓	๗๑	๗๙	๑๘	๑๐	๑๗๘	๑๗๘	-
๕	น้ำพระทัย	๑๔	คลองลานพัฒนา	เมี่ยน	๑๓	๑๗	๒๕	๒๓	๓	๔	๕๕	๕๕	-
				กะเหรี่ยง	๒๔	๒๙	๓๖	๓๘	๑๐	๕	๘๙	๘๙	-
๖	สุขสวรรค์	๑๓	คลองลานพัฒนา	ลาหู่	๗๔	๙๕	๑๕๘	๑๔๒	๔๒	๔๖	๓๘๘	๓๘๘	-
๗	บึงหล่ม	๑๓	คลองลานพัฒนา	เมี่ยน	๖	๑๐	๒๐	๑๒	๔	๑	๓๗	๓๗	-
๘	สุขวิจิตรพัฒนา	๑๔	คลองลานพัฒนา	เมี่ยน	๒๖	๓๗	๓๙	๕๕	๑๓	๑๗	๑๒๔	๑๒๔	-
๙	คลองลาน	๑๖	คลองลานพัฒนา	ม้ง	๓๐๙	๔๔๗	๘๒๖	๘๗๗	๒๕๔	๒๔๖	๒,๒๐๓	๒,๒๐๓	-
				ลีซู	๒๖	๓๑	๓๗	๔๐	๕	๙	๙๑	๙๑	-
				เมี่ยน	๑๔๘	๑๖๐	๒๘๖	๓๐๐	๗๗	๖๑	๗๒๔	๗๒๔	-
๑๐	กะเหรี่ยงน้ำตก	๑๘	คลองลานพัฒนา	กะเหรี่ยง	๘๕	๑๐๒	๑๖๕	๑๔๐	๓๐	๔๕	๓๘๐	๓๘๐	-
				ม้ง	๔	๕	๔	๔	๒	๒	๑๒	๑๒	-
๑๑	คลองเตย	๙	คลองลานพัฒนา	เมี่ยน	๑๔๑	๒๒๓	๒๔๖	๒๘๐	๕๕	๖๒	๖๔๓	๖๒๕	๑๘
๑๒	แม่พิช	๘	คลองลานพัฒนา	ลาหู่	๑๒๑	๑๔๙	๑๙๗	๒๑๖	๗๔	๖๓	๕๕๐	๕๔๙	๑
๑๓	ปากคลองลาน	๔	คลองลานพัฒนา	ลัวะ	๑๐	๓๔	๕๓	๔๘	๑๑	๑๓	๑๒๕	๑๒๕	-
๑๔	สักงาม กลุ่ม ๔	๙	สักงาม	เมี่ยน	๓๔	๔๓	๕๒	๕๑	๖	๘	๑๑๗	๑๑๗	-
๑๕	สักงาม กลุ่ม ๒	๑	สักงาม	เมี่ยน	๔๐	๔๙	๕๓	๔๘	๑๕	๑๔	๑๓๐	๑๒๘	๒
๑๖	สักงาม กลุ่ม ๑	๑	สักงาม	เมี่ยน	๓๘	๕๙	๙๑	๘๗	๓๐	๑๕	๒๒๓	๒๒๓	-
๑๗	เพชรจะขอ	๒	สักงาม	กะเหรี่ยง	๔๒	๖๗	๘๗	๗๑	๒๘	๑๘	๒๐๔	๒๐๔	-
๑๘	ปางเหนือ	๑๗	คลองน้ำไหล	กะเหรี่ยง	๒๗	๓๗	๔๙	๔๓	๑๓	๔	๑๐๙	๑๐๙	-
๑๙	วังกะสัง	๑๐	โป่งน้ำร้อน	กะเหรี่ยง	๑๐๒	๑๑๓	๑๑๐	๑๓๑	๕๕	๓๗	๓๓๓	๓๓๐	๓
๒๐	สามัคคีธรรม	๑๖	คลองน้ำไหล	กะเหรี่ยง	๔๘	๖๕	๙๔	๘๔	๓๖	๑๘	๒๓๒	๒๓๐	๒
๒๑	ไทรพัฒนา	๙	โป่งน้ำร้อน	ม้ง	๙๘	๑๖๘	๒๓๓	๒๑๔	๘๙	๙๗	๖๓๓	๖๒๗	๖
๒๒	ใหม่ขุมนมไทร	๘	โป่งน้ำร้อน	ม้ง	๒๓๘	๓๐๖	๔๖๔	๔๓๖	๒๗๐	๒๖๐	๑,๔๓๐	๑,๔๓๐	๑๗
	รวม				๑,๖๙๓	๒,๓๐๙	๓,๓๙๖	๓,๔๑๙	๑,๑๔๐	๑,๐๕๕	๙,๐๑๐	๘,๙๖๑	๔๙

ตาราง ๓-๑-๔ จำนวนประชากรชาวไทยภูเขาของจังหวัดกำแพงเพชร (ต่อ)

ที่	หมู่บ้าน/ กลุ่มบ้าน	หมู่ที่	ตำบล	เผ่า	ครัว เรือน	ครอบครัว	จำนวนประชากรที่อยู่จริง					สัญชาติไทย		
							ชาย	หญิง	ด.ช.	ด.ญ.	รวม	มี	ไม่มี	
อ.ปางศิลาทอง														
๒๓	อุดมทรัพย์	๘	หินดาด	มื๋ยน	๕๑	๘๗	๑๑๔	๑๐๕	๒๒	๒๓	๒๖๔	๒๖๔	-	
๒๔	คลองมะนาว	๑๒	หินดาด	มื๋ง	๖๑	๙๙	๑๘๔	๑๕๙	๖๒	๖๔	๔๖๙	๔๖๙	-	
๒๕	วังน้ำ	๘	หินดาด	มื๋ยน	๓๑	๕๙	๗๖	๘๔	๑๒	๑๗	๑๘๙	๑๘๙	-	
๒๖	ปางมะละกอ	๘	ปางตาไว	ลาหู่	๒๖	๔๖	๓๙	๔๖	๑๘	๑๗	๑๒๐	๑๒๐	-	
	รวม				๑๖๙	๒๙๑	๔๓๓	๓๙๔	๑๑๔	๑๒๑	๑,๐๔๒	๑,๐๔๒	-	
อ.โกสัมพีนคร														
๒๗	ป่าหมาก	๒๖	โกสัมพีนคร	มื๋ง	๘๕	๑๐๗	๑๖๑	๑๔๒	๘๐	๕๖	๔๓๙	๔๓๕	๔	
๒๘	โล๊ะโคะ	๑๐	โกสัมพีนคร	กะเหรี่ยง	๘๑	๙๗	๑๑๙	๑๐๗	๔๙	๓๘	๓๑๓	๓๑๓	-	
	รวม				๑๖๖	๒๐๔	๒๘๐	๒๔๙	๑๒๙	๙๔	๗๕๒	๗๔๘	๔	
	รวมทั้งสิ้น				๒,๑๔๑	๒,๙๗๖	๔,๒๘๖	๔,๒๘๒	๑,๔๒๗	๑,๓๒๘	๑๑,๓๒๓	๑๑,๒๖๙	๕๔	

ที่มา : ศูนย์พัฒนารัฐบาลบนพื้นที่สูงจังหวัดกำแพงเพชร (กุมภาพันธ์ ๒๕๖๔)

(๓.๓) การนับถือศาสนา

ศาสนิกชนทั้งหมดมีจำนวน ๗๒๘,๖๕๘ คน เป็นพุทธศาสนิกชนจำนวน ๗๒๕,๐๗๔ คน คิดเป็นร้อยละ ๙๙.๕ เป็นศาสนาอื่นๆ เช่น คริสต์ศาสนิกชน ศาสนิกชนมุสลิม ฯลฯ จำนวน ๓,๗๑๕ คน คิดเป็นร้อยละ ๐.๕ รายละเอียดจำนวนศาสนสถานของแต่ละนิกาย มีรายละเอียดปรากฏในตาราง ๓-๑-๕ และ ตาราง ๓-๑-๖

ตาราง ๓-๑-๕ จำนวนศาสนิกชนที่นับถือพุทธศาสนาจำแนกตามนิกาย

ที่	อำเภอ	พุทธศาสนา			ศาสนาอื่น (คน)
		ศาสนสถาน		ศาสนิกชน	
		มหานิกาย (แห่ง)	ธรรมยุติกนิกาย (แห่ง)		
๑	เมืองกำแพงเพชร	๑๕๐	๑๓	๒๑๒,๔๔๗	๘๐๕
๒	คลองขลุง	๖๑	๓	๗๑,๔๕๐	๑๕๐
๓	คลองลาน	๔๕	๙	๖๓,๐๕๓	๘๗๔
๔	ปางศิลาทอง	๒๙	๒	๓๐,๓๕๗	๒๕๑
๕	โกสัมพีนคร	๓๑	๓	๒๘,๘๒๒	-
๖	พรานกระต่าย	๔๐	๑	๖๙,๙๖๖	๑,๐๘๘
๗	ทรายทองวัฒนา	๒๔	-	๒๓,๕๔๙	-
๘	ไทรงาม	๔๘	๒	๕๐,๗๙๑	๓๕
๙	ลานกระบือ	๓๙	๑	๔๒,๗๓๙	๑๖๓
๑๐	ขามเฒ่า	๙๘	๒	๑๐๕,๖๘๔	๓๑๗
๑๑	บึงสามัคคี	๒๕	-	๒๖,๒๑๖	๓๒
	รวม	๕๙๐	๓๒๖	๗๒๕,๐๗๔	๓,๗๑๕
	รวมทั้งสิ้น	๖๒๖		(๙๙.๕%)	(๐.๕%)

ที่มา : สำนักงานพระพุทธศาสนาจังหวัดกำแพงเพชร (มิถุนายน ๒๕๖๔)

ตาราง ๓-๑-๗ ข้อมูลโครงข่ายทางหลวง (แขวงทางหลวงกำแพงเพชร)

ลำดับที่	ทางหลวงหมายเลข	ตอนควบคุม	ตอน	ช่วงกม. ที่รับผิดชอบ		ระยะทาง (กิโลเมตร)	ตำบลที่ทางหลวงตัดผ่าน	อำเภอที่ทางหลวงตัดผ่าน
				กม.	กม.			
๑	๑	๐๙๐๑	โนนปอแดง - ปากดง	๓๘๖+๑๗๖	๔๓๘+๕๗๖	๕๒.๔๐๐	สลกบาตร , ดอนแดง , ไค้งไผ่ , คลองขลุง , ท่าพุทรา , อำเภอวัง , ไทรตรึงษ์	ขามเฒ่า , คลองขลุง , เมือง (เชื่อมต่อจังหวัดนครสวรรค์)
๒	๑	๐๙๐๒	ปากดง - นครชุม	๔๓๘+๕๗๖	๔๕๘+๔๑๙	๑๙.๘๔๓	ไทรตรึงษ์ , อ่างทอง , คลองแม่ลาย , นครชุม	เมือง
๓	๑	๐๙๐๓	นครชุม - วังเจ้า	๔๕๘+๔๑๙	๔๙๒+๖๓๑	๓๔.๒๑๒	นครชุม , ทรงธรรม , ลานดอกไม้ตัก , เพชรชมพู , โกสัมพี	เมือง , โกสัมพีนคร (เชื่อมต่อจังหวัดตาก)
๔	๑๐๑	๐๑๐๐	นครชุม - น้ำดิบ	๐+๐๐๐	๑๖+๑๖๓	๑๖.๑๖๓	นครชุม , ในเมือง , หนองปลิง	เมือง
๕	๑๑๒	๐๑๐๐	ทางเลียบเมืองกำแพงเพชร	๐+๐๐๐	๑๑๓+๐๖๔	๑๓.๐๖๔	นครชุม , ในเมือง , เทพนคร , สระแก้ว	เมือง
๖	๑๑๕	๐๑๐๐	กำแพงเพชร - แก้วสุวรรณ	๓+๖๐๐	๓๕+๖๘๐	๓๒.๐๘๐	เทพนคร , สระแก้ว , นิคมทุ่งโพธิ์ทะเล , มหาชัย , หนองคล้า	เมือง , ไทรงาม (เชื่อมต่อจังหวัดพิจิตร)
๗	๑๐๗๒	๐๒๐๑ ๐๒๐๒	เขาชนกัน - มอตะแบก มอตะแบก - คลองลาน	๖๕+๐๐๐ ๙๒+๐๐๐	๙๒+๐๐๐ ๙๗+๓๐๙	๒๗.๐๐๐ ๕.๓๐๙	ปางมะค่า , หินดาด , ปางตาไว คลองลานพัฒนา	ขามเฒ่า , ปางศิลาทอง คลองลาน
๘	๑๐๗๒	๐๒๐๒	มอตะแบก - คลองลาน	๙๒+๑๐๐	๙๗+๓๐๙	๕.๓๐๙	คลองลานพัฒนา	คลองลาน
๙	๑๐๗๔	๐๑๐๑	สลกบาตร - ทุ่งสนุ่น	๐+๐๐๐	๒๓+๐๙๔	๒๓.๐๙๔	สลกบาตร , แสนตอ , ป่าพุทรา , ระหาน	ขามเฒ่า , บึงสามัคคี
๑๐	๑๐๗๔	๐๑๐๒	ทุ่งสนุ่น - บึงบ้าน	๒๓+๐๙๔	๔๔+๕๑๕	๒๑.๔๒๑	ระหาน , วังชะโอน , บึงสามัคคี	บึงสามัคคี ,
๑๑	๑๐๘๔	๐๒๐๐	หาดชะอม - กำแพงเพชร	๔๘+๑๘๘	๑๑๕+๕๑๖	๖๗.๓๒๘	ป่าพุทรา , ยางสูง , วังแหม , วังยาง , ท่ามะเขือ , วังบัว , คณสี , เทพนคร , ในเมือง	ขามเฒ่า , คลองขลุง , เมือง (เชื่อมต่อจังหวัดนครสวรรค์)
๑๒	๑๑๐๙	๐๑๐๐	วังเจ้า - โละโคะ	๐+๐๐๐	๒๗+๕๐๐	๒๗.๕๐๐	โกสัมพี	โกสัมพีนคร
๑๓	๑๑๑๒	๐๑๐๑	สลกบาตร - บ่อถ้ำ	๐+๐๐๐	๕+๐๐๐	๕.๐๐๐	สลกบาตร	ขามเฒ่า
๑๔	๑๑๑๒	๐๑๐๒	บ่อถ้ำ - วังปลาอ้าว	๕+๐๐๐	๓๘+๙๗๓	๓๓.๙๗๓	บ่อถ้ำ , ปางมะค่า	ขามเฒ่า
๑๕	๑๑๑๖	๐๑๐๑	นครชุม - มอเจริญ	๐+๐๐๐	๒๐+๐๐๐	๒๐.๐๐๐	ท่าขุนราม , นาบ่อคำ	เมือง
๑๖	๑๑๑๖	๐๑๐๒	มอเจริญ - หนองแดน	๒๐+๐๐๐	๓๘+๘๘๑	๑๘.๘๘๑	นาบ่อคำ	เมือง
๑๗	๑๑๑๗	๐๑๐๐	คลองลาน - อุ่มผาง	๐+๐๐๐	๑๑๕+๐๐๐	๑๑๕.๐๐๐	คลองแม่ลาย , วังทอง , สักงาม , คลองน้ำไหล , คลองลานพัฒนา , ปางตาไว , เขตอุทยานแห่งชาติแม่วงก์	เมือง , คลองลาน , ปางศิลาทอง (ติดต่อเขตรักษาพันธุ์สัตว์ป่าอุ่มผาง)
๑๘	๑๒๔๒	๐๑๐๐	ไค้งวิไล - เขาน้ำอุ่น	๐+๐๐๐	๓๕+๖๙๓	๓๕.๖๙๓	คลองขลุง , โพธิ์ทอง	คลองขลุง , ปางศิลาทอง
๑๙	๑๒๘๐	๐๑๐๐	ทุ่งมหาชัย - ระหาน	๐+๐๐๐	๔๒+๔๖๙	๔๒.๔๖๙	ทุ่งมหาชัย , คลองคล้า , พานทอง , ทุ่งทอง , ถาวรวัฒนา , วังแหม , เทพนคร , ระหาน	ไทรงาม , ทรายทองวัฒนา , คลองขลุง , บึงสามัคคี
๒๐	๑๓๗๕	๐๑๐๐	หนองกระทุ่ม - ดงเย็น	๐+๐๐๐	๑๑+๐๕๐	๑๑.๐๕๐	ป่าพุทรา , ระหาน	ขามเฒ่า , บึงสามัคคี (เชื่อมต่อจังหวัดนครสวรรค์)
			รวม			๖๒๑.๔๗๙		

ที่มา : แขวงทางหลวงกำแพงเพชร

ตาราง ๓-๑-๘ ข้อมูลโครงข่ายทางหลวงชนบท (แขวงทางหลวงชนบทกำแพงเพชร)

ลำดับ	ทางหลวงหมายเลข	ตอนควบคุม	ตอน	ช่วงกม. ที่รับผิดชอบ		ระยะทาง (กิโลเมตร)	ตำบลที่ทางหลวงตัดผ่าน	อำเภอที่ทางหลวงตัดผ่าน
				กม.	กม.			
๑	๑	๐๙๐๑	โนนปอแดง - ปากดง	๓๘๖+๑๗๖	๔๓๘+๕๗๖	๕๒.๔๐๐	สลกบาตร , ตอนแดง , โค้งไผ่ , คลองขลุง ,ท่าพุทรา, ชำรงรงค์ , ไตรตรีงษ์	ขามเฒ่า, คลองขลุง , เมือง (เชื่อมต่อจังหวัดนครสวรรค์)
๒	๑	๐๙๐๒	ปากดง - นครชุม	๔๓๘+๕๗๖	๔๕๘+๔๑๙	๑๙.๘๔๓	ไตรตรีงษ์ , อ่างทอง , คลองแม่ลาย , นครชุม ,	เมือง
๓	๑	๐๙๐๓	นครชุม - วังเจ้า	๔๕๘+๔๑๙	๔๙๒+๖๓๑	๓๔.๒๑๒	นครชุม , ทรงธรรม, ลานดอกไม้ตัก, เพชรชมพู , โกสัมพี	เมือง, โกสัมพีนคร (เชื่อมต่อจังหวัดตาก)
๔	๑๐๑	๐๑๐๐	นครชุม - น้ำดิบ	๐+๐๐๐	๑๖+๑๖๓	๑๖.๑๖๓	นครชุม , ในเมือง , หนองปลิง	เมือง
๕	๑๑๒	๐๑๐๐	ทางเลี่ยงเมืองกำแพงเพชร	๐+๐๐๐	๑๓+๐๖๔	๑๓.๐๖๔	นครชุม , ในเมือง , เทพนคร , สระแก้ว	เมือง
๖	๑๑๕	๐๑๐๐	กำแพงเพชร - แก้วสุวรรณ	๓+๖๐๐	๓๕+๖๘๐	๓๒.๐๘๐	เทพนคร, สระแก้ว, นิคมทุ่งโพธิ์ทะเล, มหาชัย, หนองคล้า	เมือง , ไทรงาม (เชื่อมต่อจังหวัดพิจิตร)
๗	๑๐๗๒	๐๒ ๐๑	เขาชนกัน - มอตะแบก	๖๕+๐๐๐	๙๒+๐๐๐	๒๗.๐๐๐	ปางมะค่า, หินดาด, ปางตาไว,	ขามเฒ่า, ปางศิลาทอง , คลองลาน
		๐๒๐๒	มอตะแบก - คลองลาน	๙๒+๐๐๐	๙๗+๓๐๙	๕.๓๐๙	คลองลานพัฒนา	
๘	๑๐๗๒	๐๒๐๒	มอตะแบก - คลองลาน	๙๒+๐๐๐	๙๗+๓๐๙	๕.๓๐๙	คลองลานพัฒนา	คลองลาน
๙	๑๐๗๔	๐๑๐๑	สลกบาตร - ทุ่งสนุ่น	๐+๐๐๐	๒๓+๐๙๔	๒๓.๐๙๔	สลกบาตร , แสนตอ , ป่าพุทรา , ระหาน	ขามเฒ่า, บึงสามัคคี
๑๐	๑๐๗๔	๐๑๐๒	ทุ่งสนุ่น - บึงบ้าน	๒๓+๐๙๔	๔๔+๕๑๕	๒๑.๔๒๑	ระหาน , วังชะโอน , บึงสามัคคี	บึงสามัคคี ,
๑๑	๑๐๘๔	๐๒๐๐	หาดชะอม - กำแพงเพชร	๔๘+๑๘๘	๑๑๕+๕๑๖	๖๗.๓๒๘	ป่าพุทรา, ยางสูง, วังแหม, วังยาง, ท่ามะเขือ, วังบัว, คนตี, เทพนคร, ในเมือง	ขามเฒ่า, คลองขลุง, เมือง (เชื่อมต่อจังหวัดนครสวรรค์)
๑๒	๑๑๐๙	๐๑๐๐	วังเจ้า - โละโคะ	๐+๐๐๐	๒๗+๕๐๐	๒๗.๕๐๐	โกสัมพี	โกสัมพีนคร
๑๓	๑๑๑๒	๐๑๐๑	สลกบาตร- บ่อถ้ำ	๐+๐๐๐	๕+๐๐๐	๕.๐๐๐	สลกบาตร	ขามเฒ่า
๑๔	๑๑๑๒	๐๑๐๒	บ่อถ้ำ - วังปลาอ้าว	๕+๐๐๐	๓๘+๙๗๓	๓๓.๙๗๓	บ่อถ้ำ, ปางมะค่า	ขามเฒ่า
๑๕	๑๑๑๖	๐๑๐๑	นครชุม - มอเจริญ	๐+๐๐๐	๒๐+๐๐๐	๒๐.๐๐๐	ท่าขุนราม , นาบ่อคำ	เมือง
๑๖	๑๑๑๖	๐๑๐๒	มอเจริญ - หนองแดน	๒๐+๐๐๐	๓๘+๘๘๑	๑๘.๘๘๑	นาบ่อคำ	เมือง
๑๗	๑๑๑๗	๐๑๐๐	คลองลาน - อุ่มผาง	๐+๐๐๐	๑๑๕+๐๐๐	๑๑๕.๐๐๐	คลองแม่ลาย, วังทอง, สักงาม, คลองน้ำไหล, คลองลานพัฒนา, ปางตาไว, เขตอุทยานแห่งชาติแม่วงก์	เมือง , คลองลาน , ปางศิลาทอง (ติดต่อเขตรักษาพันธุ์สัตว์ป่าอุ่มผาง)
๑๘	๑๒๔๒	๐๑๐๐	โค้งวิไล - เขาน้ำอุ่น	๐+๐๐๐	๓๕+๖๙๓	๓๕.๖๙๓	คลองขลุง , โพธิ์ทอง	คลองขลุง , ปางศิลาทอง
๑๙	๑๒๘๐	๐๑๐๐	ทุ่งมหาชัย - ระหาน	๐+๐๐๐	๔๒+๔๖๙	๔๒.๔๖๙	ทุ่งมหาชัย , คลองคล้า , พานทอง , ทุ่งทอง , ถาวรพัฒนา, วังแหม, เทพนิมิต ,ระหาน	ไทรงาม , ทราญทองวัฒนา , คลองขลุง , บึงสามัคคี
๒๐	๑๓๗๕	๐๑๐๐	หนองกระทุ่ม - ดงเย็น	๐+๐๐๐	๑๑+๐๕๐	๑๑.๐๕๐	ป่าพุทรา, ระหาน	ขามเฒ่า, บึงสามัคคี (เชื่อมต่อจังหวัดนครสวรรค์)
			รวม			๖๒๑.๔๗๙		

ที่มา : แขวงทางหลวงชนบทกำแพงเพชร

ตาราง ๓-๑-๙ ข้อมูลโครงข่ายทางหลวงชนบท (หมวดบำรุงทางหลวงชนบทคลองขลุง)

ที่	รหัสสายทาง	ชื่อสายทาง	ตำบล	อำเภอ	ระยะทาง เต็มโครงการ (กม.)	สถานภาพปัจจุบันของสายทาง เป็นถนนประเภท (กม.)			ปีที่ ก่อสร้าง แล้ว เสร็จ
						ลูกรัง	ลาดยาง	คสล.	
๑	กพ.๑๐๐๕	แยกทางหลวงหมายเลข ๑ (กม.ที่ ๔๔๔+๕๐๐) - บ้านมอสมบูรณ	อ่างทอง, วังทอง	เมือง	๔๐.๒๘๙	-	๔๐.๒๘๙	-	๒๕๓๗
๒	กพ.๑๐๐๘	แยกทางหลวงหมายเลข ๑ (กม.ที่ ๔๔๖+๖๐๐) - บ้านบึงหล่ม	อ่างทอง, วังทอง, คลองน้ำไหล	เมือง, คลองลาน	๒๙.๓๓๐	-	๒๙.๓๓๐	-	๒๕๓๘
๓	กพ.๔๐๑๔	แยกทางหลวงหมายเลข ๑๒๔๒ (กม.ที่ ๑๖+๘๐๐) - เทศบาลตำบลปากดง	โพธิ์ทอง, วังไทร, หัวถนน, คลองสมบูรณ, ไตรตรึงษ์	ปางศิลาทอง, คลองขลุง, เมือง	๒๙.๓๕๐	-	๒๗.๖๕๐	๑.๗๐๐	๒๕๓๙
๔	กพ.๑๐๒๓	แยกทางหลวงหมายเลข ๑ (กม.ที่ ๔๒๓+๘๕๐) - บ้านหัวถนน	ท่าพุทรา, หัวถนน	คลองขลุง	๘.๑๗๕	-	๘.๑๗๕	-	๒๕๔๔
๕	กพ.๑๐๒๙	แยกทางหลวงหมายเลข ๑ (กม.ที่ ๔๐๑+๑๗๕) - บ้านรวมใจภักดิ์	ดอนแดง, วังชะพลู, บ่อถ้ำ, ปางมะค่า	ชาณุวรลักษบุรี	๒๕.๐๐๐	-	๒๕.๐๐๐	-	๒๕๔๒
๖	กพ.๔๐๓๐	แยกทางหลวงหมายเลข ๑๐๗๒ (กม.ที่ ๖๖+๔๐๐) - บ้านคลองลึก	ปางมะค่า, ปางตาไว	ชาณุวรลักษบุรี, ปางศิลาทอง	๒๓.๖๓๘	-	๒๓.๖๓๘	-	๒๕๔๔
๗	กพ.๔๐๓๔	แยกทางหลวงหมายเลข ๑๐๗๒ (กม.ที่ ๘๘+๒๒๕) - บ้านแปลงสี	ปางตาไว, คลองลานพัฒนา	ปางศิลาทอง, คลองลาน	๘.๙๑๕	-	๘.๙๑๕	-	๒๕๔๑
๘	กพ.๔๐๓๙	แยกทางหลวงหมายเลข ๑๒๔๒ (กม.ที่ ๑๙+๔๕๐) - บ้านทรัพย์มะนาว	โพธิ์ทอง, วังไทร	ปางศิลาทอง, คลองขลุง	๖.๗๐๐	-	๖.๗๐๐	-	๒๕๔๙
๙	กพ.๑๐๔๔	แยกทางหลวงหมายเลข ๑ (กม.ที่ ๔๐๕+๓๐๐) - บ้านปากเหมือง	โค้งไผ่, โพธิ์ทอง	ชาณุวรลักษบุรี, ปางศิลาทอง	๒๓.๖๐๐	-	๒๓.๓๐๐	๐.๓๐๐	๒๕๓๙
๑๐	กพ.๔๐๔๕	แยกทางหลวงหมายเลข ๑๒๔๒ (กม.ที่ ๒๓+๖๐๐) - บ้านปางมะค่า	โพธิ์ทอง, หินดาด, ปางมะค่า	ปางศิลาทอง, ชาณุวรลักษบุรี	๒๕.๐๐๐	-	๒๕.๐๐๐	-	๒๕๔๓
๑๑	กพ.๔๐๔๖	แยกทางหลวงหมายเลข ๑๒๔๒ (กม.ที่ ๒๘+๘๐๐) - บ้านศรีมงคล	หินดาด, ปางมะค่า	ปางศิลาทอง, ชาณุวรลักษบุรี	๑๔.๑๒๕	-	๑๔.๑๒๕	-	๒๕๔๑
๑๒	กพ.๑๐๖๗	แยกทางหลวงหมายเลข ๑ (กม.ที่ ๔๓๒+๒๐๐) - บ้านท่าเสถียร	จ้ำรงรงค์, คนที	เมือง	๔.๐๒๑	-	๔.๐๒๑	-	๒๕๔๒
		รวม			๒๓๘.๑๔๓	-	๒๓๖.๑๔๓	๒.๐๐๐	

ที่มา : หมวดบำรุงทางหลวงชนบทคลองขลุง

ตาราง ๓-๑-๑๐ ข้อมูลโครงข่ายทางหลวงชนบท (หมวดบำรุงทางหลวงชนบททรายทองวัฒนา)

ที่	รหัสสายทาง	ชื่อสายทาง	ตำบล	อำเภอ	ระยะทาง เต็มโครงการ (กม.)	สถานภาพปัจจุบันของสายทาง เป็นถนนประเภท (กม.)			ปีที่ ก่อสร้าง แล้ว เสร็จ
						ลูกรัง	ลาดยาง	คสล.	
๑	กพ.๔๐๐๔	แยกทางหลวงหมายเลข ๑๒๘๐ (กม.ที่ ๑๗+๔๕๐) - เทศบาลตำบลท่ามะเขือ	ทุ่งทอง, ทุ่งทราย, ท่ามะเขือ	ทรายทองวัฒนา, คลองขลุง	๑๙.๘๐๐	-	๑๙.๘๐๐	-	๒๕๓๗
๒	กพ.๓๐๐๖	แยกทางหลวงหมายเลข ๑๑๕ (กม.ที่ ๔๑+๖๕๐) - บ้านมาบมะต้น	ไทรงาม, หนองไม้ก่อง, หนองแม่แดง, บึงสามัคคี	ไทรงาม, บึงสามัคคี	๒๖.๒๗๐	-	๒๖.๒๗๐	-	๒๕๓๗
๓	กพ.๔๐๐๙	แยกทางหลวงหมายเลข ๑๐๗๔ (กม.ที่ ๑๒+๙๐๐) - บ้านโนนพลวง	ป่าพุทรา, ยางสูง, เทพนิมิต	ชาณุวรลักษบุรี, บึงสามัคคี	๑๓.๕๐๐	-	๑๓.๕๐๐	-	๒๕๓๘
๔	กพ.๓๐๑๑	แยกทางหลวงหมายเลข ๑๑๕ (กม.ที่ ๑๖+๔๕๐) - บ้านหนองทอง	นิคมทุ่งโพธิ์ทะเล, เขาคีรีส	เมือง, พ ร า น กระต่าย	๑๐.๕๕๘	-	๑๐.๕๕๘	-	๒๕๓๙
๕	กพ.๔๐๑๒	แยกทางหลวงหมายเลข ๑๐๘๔ (กม.ที่ ๙๓+๘๓๒) - บ้านคลองเจริญ	คณสี, หนองทอง, พานทอง	เมือง, ไทรงาม	๒๖.๕๕๐	-	๒๖.๕๕๐	-	๒๕๓๙
๖	กพ.๔๐๑๓	แยกทางหลวงหมายเลข ๑๐๗๔ (กม.ที่ ๒๔+๑๐๐) - บ้านคอป้อม	ระหาน, วังชะโอน	บึงสามัคคี	๑๒.๐๑๒	-	๑๒.๐๑๒	-	๒๕๓๙
๗	กพ.๔๐๑๖	แยกทางหลวงหมายเลข ๑๒๘๐ (กม.ที่ ๒๒+๔๐๐) - บ้านบึงบ้าน	ทุ่งทราย, ถาวรวัฒนา, บึงสามัคคี	ทรายทองวัฒนา, บึงสามัคคี	๑๔.๗๗๑	-	๑๔.๗๗๑	-	๒๕๔๐
๘	กพ.๔๐๑๙	แยกทางหลวงหมายเลข ๑๐๘๔ (กม.ที่ ๖๙+๙๖๐) - บ้านบ่อทอง	วังยาง, วังแฉม	คลองขลุง	๑๐.๗๘๐	-	๑๐.๗๘๐	-	๒๕๔๐
๙	กพ.๔๐๒๐	แยกทางหลวงหมายเลข ๑๐๘๔ (กม.ที่ ๖๙+๑๔๐) - บ้านมาบไม้	วังแฉม, เทพนิมิต	คลองขลุง, บึง สามัคคี	๑๓.๗๗๙	-	๑๓.๗๗๙	-	๒๕๔๐
๑๐	กพ.๔๐๒๕	แยกทางหลวงหมายเลข ๑๐๘๔ (กม.ที่ ๘๔+๔๕๖) - บ้านทุ่งทราย	วังบัว, คณสี, ทุ่งทราย	คลองขลุง, เมือง, ทรายทองวัฒนา	๒๑.๕๖๘	-	๒๑.๕๖๘	-	๒๕๔๓
๑๑	กพ.๓๐๓๒	แยกทางหลวงหมายเลข ๑๑๕ (กม.ที่ ๒๔+๓๐๐) - บ้านลานกระตี่	นิคมทุ่งโพธิ์ทะเล, หนองทอง	เมือง, ไทรงาม	๑๑.๕๔๐	-	๑๑.๕๔๐	-	๒๕๔๐
๑๒	กพ.๑๐๓๘	แยกทางหลวงหมายเลข ๑ (กม.ที่ ๔๑๑+๒๐๐) - บ้านวังแฉม	คลองขลุง, แม่ลาด, วังแฉม	คลองขลุง	๘.๖๒๕	-	๘.๖๒๕	-	๒๕๓๗
๑๓	กพ.๔๐๕๙	แยกทางหลวงหมายเลข ๑๐๗๔ (กม.ที่ ๓๑+๔๙๕) - บ้านโพธิ์เอน	วังชะโอน, เทพนิมิต	บึงสามัคคี	๘.๘๔๕	-	๘.๐๕๐	๐.๗๙๕	๒๕๔๖
๑๔	กพ.๔๐๖๔	แยกทางหลวงหมายเลข ๑๒๘๐ (กม.ที่ ๑๗+๔๕๐) - บ้านบึงสำราญใหญ่	ทุ่งทอง, ถาวรวัฒนา	ทรายทองวัฒนา	๑๑.๗๓๙	-	๑๑.๗๓๙	๐.๐๐๐	๒๕๓๗
		รวม			๒๑๐.๓๓๗	๐.๐๐๐	๒๐๙.๕๔๒	๐.๗๙๕	

ที่มา : หมวดบำรุงทางหลวงชนบททรายทองวัฒนา

(๔.๒) ไฟฟ้า

จังหวัดกำแพงเพชรมีหน่วยงานของการไฟฟ้าส่วนภูมิภาค (กฟภ.) รับผิดชอบการให้บริการไฟฟ้าแก่บ้านเรือนที่อยู่อาศัย และภาคธุรกิจ ๒ หน่วยงาน ได้แก่ การไฟฟ้าส่วนภูมิภาคจังหวัดกำแพงเพชร รับผิดชอบพื้นที่ ๗ อำเภอ คือ อำเภอเมืองกำแพงเพชร พรานกระต่าย ลานกระบือ ไทรงาม คลองลาน ปางศิลาทอง และโกสัมพีนคร และการไฟฟ้าส่วนภูมิภาคอำเภอขามเฒ่ารับผิดชอบพื้นที่ ๔ อำเภอ คือ อำเภอขามเฒ่า หนองขาหย่าง คลองขลุง ทวายทองวัฒนา และบึงสามัคคี โดยให้บริการไฟฟ้ารวม ทั้ง ๒ จุดรวมงาน (๑๑ อำเภอ) เท่ากับ ๒๓๒,๒๑๑ ราย แยกเป็นที่อยู่อาศัยของประชาชน จำนวน ๒๐๒,๙๐๕ ราย และภาคธุรกิจ/ส่วนราชการ ๒๙,๓๐๖ ราย มีเปอร์เซ็นต์ปริมาณการจ่ายโหลดไฟฟ้ารวม ๑๖๘.๑๙ เมกกะวัตต์ และยังมีเปอร์เซ็นต์การรองรับการใช้ไฟฟ้าที่จะเพิ่มขึ้นได้อีก ๖๒.๖๒ % หรือ ๒๘๑.๘๑ เมกกะวัตต์

ตาราง ๓-๑-๑๑ การให้บริการไฟฟ้าในพื้นที่จังหวัดกำแพงเพชรของการไฟฟ้าส่วนภูมิภาค (กฟภ.)

หน่วยงาน/ประเภทการใช้ไฟฟ้า	จำนวน (ราย)	% ปริมาณการจ่ายโหลดไฟฟ้า (เมกกะวัตต์)	% การรองรับการใช้ไฟฟ้าที่จะเพิ่มขึ้น (เมกกะวัตต์)
๑. การไฟฟ้าส่วนภูมิภาคจังหวัดกำแพงเพชร			
(๑) ที่อยู่อาศัย	๑๔๒,๒๓๐	} ๑๑๕.๖๒ MW.	} ๑๐๙.๓๘ MW.
(๒) กิจการธุรกิจ-ราชการ	๒๐,๙๘๑		
รวม	๑๖๓,๒๑๑	๕๑.๓๙	๔๘.๖๑
๒. การไฟฟ้าส่วนภูมิภาคอำเภอขามเฒ่า			
(๑) ที่อยู่อาศัย	๖๐,๖๓๕	} ๕๒.๕๗ MW.	} ๑๗๒.๔๓ MW.
(๒) กิจการธุรกิจ-ราชการ	๘,๓๐๗		
รวม	๖๘,๙๔๒	๒๓.๓๖	๗๖.๖๓
รวม (๑+๒)			
(๑) ที่อยู่อาศัย	๒๐๒,๙๐๕	} ๑๖๘.๑๙ MW.	} ๒๘๑.๘๑ MW.
(๒) กิจการธุรกิจ-ราชการ	๒๙,๓๐๖		
รวม	๒๓๒,๒๑๑	๓๗.๓๘	๖๒.๖๒

ที่มา : การไฟฟ้าส่วนภูมิภาคจังหวัดกำแพงเพชร (ปี ๒๕๖๔)

การเข้าถึงไฟฟ้า

จากข้อมูลจำนวนผู้ใช้ไฟฟ้าพบว่า คริวเรือนของจังหวัดกำแพงเพชรที่เข้าถึงไฟฟ้า (การไฟฟ้าส่วนภูมิภาค) ตั้งแต่ปี พ.ศ. ๒๕๕๙ - ๒๕๖๓ มีอัตราเพิ่มขึ้นทุกปี โดยในปี พ.ศ. ๒๕๖๓ มีจำนวน ๒๓๐,๗๓๒ ราย จากจำนวนครัวเรือนทั้งหมด ๒๔๔,๒๗๕ ครัวเรือน หรือคิดเป็นร้อยละ ๙๔.๘๑ สำหรับสาเหตุที่มีครัวเรือนใช้ไฟฟ้าไม่ครอบคลุมมีหลายประการ เช่น บ้านเช่า หรือหอพักที่มีเลขที่บ้านหลายเลขที่บ้านที่อยู่ในบริเวณเดียวกันแต่ยื่นคำร้องขอใช้ไฟฟ้าเพียง ๑ ราย แต่จะแยกมิเตอร์ภายในเอง หรือครัวเรือนอาจจะอยู่ในพื้นที่หวงห้าม เช่น เขตอุทยานแห่งชาติ เขตอุทยานประวัติศาสตร์ เป็นต้น

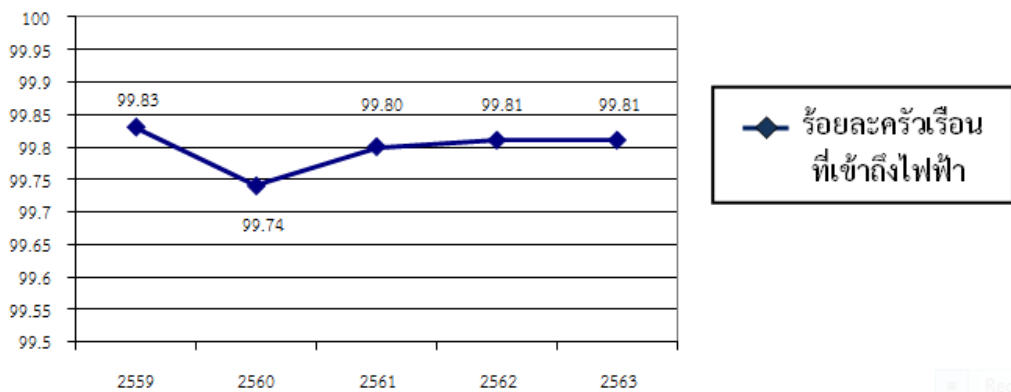
ตาราง ๓-๑-๑๒ คริวเรือนที่เข้าถึงไฟฟ้า

ข้อมูล	ปี พ.ศ.				
	๒๕๕๙	๒๕๖๐	๒๕๖๑	๒๕๖๒	๒๕๖๓
๑. ผู้ใช้ไฟฟ้า (ราย)	๒๑๕,๖๖๖	๒๑๙,๔๕๐	๒๒๒,๖๐๘	๒๒๖,๓๖๖	๒๓๐,๗๓๒
๒. พลังงานไฟฟ้าที่จำหน่ายและใช้ (กิโลวัตต์-ชม.)	๑,๐๔๕,๕๑๒,๕๕๖	๑,๐๒๙,๒๗๕,๐๖๓	๑,๐๖๐,๐๘๓,๕๔๓	๑,๐๘๒,๒๐๓,๑๔๐	๑,๐๘๔,๕๔๐,๗๘๒
๓. คริวเรือน	๒๓๗,๕๕๕	๒๔๗,๐๘๐	๒๔๑,๙๙๓	๒๔๔,๒๗๕	๒๔๔,๒๗๕
คริวเรือนที่เข้าถึงไฟฟ้า (%)	๙๙.๘๓	๙๙.๗๔	๙๙.๘๐	๙๙.๘๑	๙๙.๘๑

ร้อยละคริวเรือนที่เข้าถึงไฟฟ้าเฉลี่ย ๕ ปี (%) = ๙๙.๐๘

ที่มา : การไฟฟ้าส่วนภูมิภาค/กระทรวงพลังงาน (ปี ๒๕๖๔)

แผนภูมิ ๓-๑-๑ คริวเรือนที่เข้าถึงไฟฟ้า



ที่มา : การไฟฟ้าส่วนภูมิภาค/สำนักงานสถิติแห่งชาติ (ปี ๒๕๖๔)

(๔.๓) ประปา

(๔.๓.๑) ประปาส่วนภูมิภาค

พื้นที่การให้บริการของการประปาส่วนภูมิภาค (กปภ.) ในพื้นที่จังหวัดกำแพงเพชรจะครอบคลุมเฉพาะพื้นที่ชุมชนที่มีบ้านเรือนและประชากรหนาแน่น มีผู้รับบริการ จำนวน ๓๔,๙๓๘ ราย (ปี ๒๕๖๓) จากจำนวนคริวเรือนทั้งหมดของจังหวัดจำนวน ๒๔๒,๘๓๑ คริวเรือน หรือคิดเป็นร้อยละ ๑๔.๓๘ ดังนี้

(๑) การประปาส่วนภูมิภาคสาขากำแพงเพชร ผู้รับบริการ ๒๗,๔๒๙ ราย ดังนี้

(๑.๑) แม่ข่ายกำแพงเพชร มีพื้นที่ให้บริการในเขตชุมชนของอำเภอเมือง-กำแพงเพชร อำเภอพรานกระต่าย และเทศบาล/ อบต. มีสถานีผลิตและจ่ายน้ำ ดังนี้

- สถานีผลิตน้ำหนองปลิง แหล่งน้ำดิบแม่น้ำปิง พื้นที่ให้บริการในเขตชุมชนของอำเภอเมืองกำแพงเพชร ได้แก่ เทศบาลเมืองกำแพงเพชร เทศบาลตำบลนครชุม เทศบาลตำบลหนองปลิง

- สถานีผลิตน้ำศูนย์ราชการ แหล่งน้ำดิบแม่น้ำปิง พื้นที่ให้บริการในเขตชุมชนของอำเภอพรานกระต่าย เทศบาลตำบลบ้านพราน อบต.ถ้ำกระต่ายทอง อบต.สระแก้ว เทศบาลตำบลหนองปลิง

- สถานีผลิตน้ำหนองน้ำขาว แหล่งน้ำดิบแม่น้ำปิง พื้นที่ให้บริการในเขตชุมชนของอำเภอเมืองกำแพงเพชร ได้แก่ เทศบาลตำบลปากดง เทศบาลตำบลท่าขุนราม เทศบาลตำบลไตรตรึงษ์ อบต.อ่างทอง และ อบต.นครชุม

(๑.๒) หน่วยบริการลานกระบือ มีพื้นที่ให้บริการในเขตชุมชนของอำเภอลานกระบือ ได้แก่ เทศบาลตำบลลานกระบือ อบต.จันทิมา และ อบต.โนนพลวง

(๑.๓) หน่วยบริการคลองลาน มีพื้นที่ให้บริการในเขตชุมชนของอำเภอคลองลาน ได้แก่ เทศบาลตำบลคลองลานพัฒนา และ อบต.คลองน้ำไหล

(๒) การประสานส่วนภูมิภาคสาขาชาวนุรักษ์บุรี ผู้รับบริการ ๗,๑๒๑ ราย มีพื้นที่ให้บริการในเขตชุมชนของอำเภอชาวนุรักษ์บุรี ได้แก่ เทศบาลตำบลชาวนุรักษ์บุรี เทศบาลตำบลสลกบาตร เทศบาลตำบลท่ามะเขือ และเทศบาลตำบลคลองขลุง ดังนี้

- สถานีผลิตน้ำชาวนุรักษ์บุรี แหล่งน้ำดิบแม่น้ำปิง พื้นที่ให้บริการในเขตชุมชน ได้แก่ เทศบาลตำบลชาวนุรักษ์บุรี และเทศบาลตำบลสลกบาตร

- สถานีผลิตน้ำท่ามะเขือ แหล่งน้ำดิบแม่น้ำปิง พื้นที่ให้บริการในเขตชุมชน ได้แก่ เทศบาลตำบลท่ามะเขือ และเทศบาลตำบลคลองขลุง

(๔.๓.๒) ประปาหมู่บ้าน

จังหวัดกำแพงเพชรมีหมู่บ้านที่มีระบบประปาหมู่บ้านใช้แล้ว จำนวน ๙๓๓ หมู่บ้าน คิดเป็นร้อยละ ๙๘.๗๓ โดยมีระบบประปาหมู่บ้านถึง จำนวน ๑,๒๘๔ แห่ง จากจำนวนหมู่บ้านทั้งหมด ๙๔๕ หมู่บ้าน และยังมีหมู่บ้านที่ยังไม่มีระบบประปาหมู่บ้านอีกเพียง จำนวน ๑๒ หมู่บ้าน เท่านั้น หรือคิดเป็นร้อยละ ๑.๓ แต่ทั้งนี้หมู่บ้านที่ยังไม่มีระบบประปาดังกล่าว บางหมู่บ้านก็ใช้ประปาหมู่บ้านร่วมกับหมู่บ้านอื่น หรือระบบประปาภูเขา หรือจากประปาส่วนภูมิภาคจังหวัดตาก รวมทั้งมีบางหมู่บ้านที่ใช้น้ำจากบ่อน้ำตื้น

ตาราง ๓-๑-๑๓ การเข้าถึงน้ำประปาของประชาชนในหมู่บ้านในอำเภอต่าง ๆ ของจังหวัดกำแพงเพชร

ที่	อำเภอ	จำนวนหมู่บ้าน	หมู่บ้านที่มีประปาหมู่บ้าน			หมู่บ้านที่ยังไม่มีประปาหมู่บ้าน
			จำนวนหมู่บ้าน		จำนวนประปา (แห่ง)	
			จำนวน (หมู่บ้าน)	ร้อยละ		
๑	เมืองกำแพงเพชร	๒๑๐	๒๐๗	๙๘.๗๕	๒๘๙	๓
๒	ชาวนุรักษ์บุรี	๑๔๗	๑๔๗	๑๐๐	๒๑๖	-
๓	ไทรงาม	๗๓	๗๓	๑๐๐	๘๙	-
๔	ทรายทองวัฒนา	๓๘	๓๘	๑๐๐	๔๘	-
๕	บึงสามัคคี	๔๕	๔๕	๑๐๐	๕๘	-
๖	พรานกระต่าย	๑๑๑	๑๐๕	๙๔.๕๙	๑๒๕	๖
๗	ลานกระบือ	๗๑	๗๑	๑๐๐	๑๒๗	-
๘	ปางศิลาทอง	๔๒	๔๒	๑๐๐	๘๖	-
๙	คลองลาน	๖๗	๖๔	๙๕.๕๒	๙๕	๓
๑๐	คลองขลุง	๙๘	๙๘	๑๐๐	๑๑๐	-
๑๑	โกสัมพีนคร	๔๓	๔๓	๑๐๐	๔๑	-
รวม		๙๔๕	๙๓๓	๙๘.๗๓	๑,๒๘๔	๑๒

ที่มา : สำนักงานส่งเสริมการปกครองท้องถิ่นจังหวัดกำแพงเพชร

(๔.๓.๓) การเข้าถึงน้ำประปา

ประปาส่วนภูมิภาค

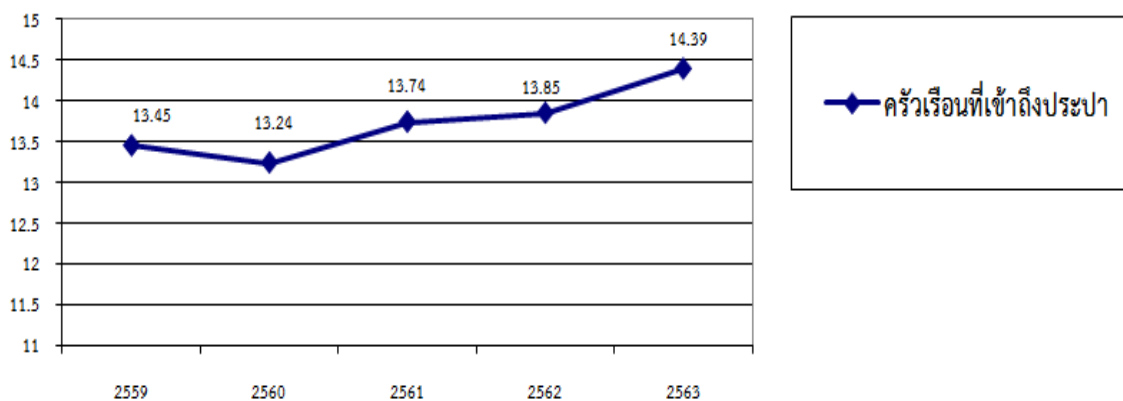
จำนวนของครัวเรือนของจังหวัดกำแพงเพชร ที่เข้าถึงน้ำประปา (การประปาส่วนภูมิภาค) ในปี พ.ศ. ๒๕๖๓ มีจำนวน ๓๔,๙๓๘ ราย จากจำนวนครัวเรือนทั้งหมดของจังหวัดจำนวน ๒๔๒,๘๓๑ ครัวเรือน หรือคิดเป็นร้อยละ ๑๔.๓๙ แต่ถ้าหากพิจารณาจากแนวโน้มจำนวนผู้ใช้น้ำประปาตั้งแต่ปี พ.ศ. ๒๕๖๐ - ๒๕๖๓ แล้ว มีแนวโน้มเพิ่มสูงขึ้นทุกปี แต่ทั้งนี้นอกจากน้ำประปาของการประปาส่วนภูมิภาคแล้ว ยังมีน้ำประปาที่ผลิตจากระบบประปาหมู่บ้านอีกด้วย การพิจารณาการเข้าถึงน้ำประปาของจังหวัดในส่วนภูมิภาค จึงควรพิจารณาจากครัวเรือนที่ได้รับน้ำประปาจากระบบประปาดังกล่าว

ตาราง ๓-๑-๑๔ ครัวเรือนที่เข้าถึงน้ำประปาของการประปาส่วนภูมิภาค

ข้อมูล	ปี พ.ศ.				
	๒๕๕๙	๒๕๖๐	๒๕๖๑	๒๕๖๒	๒๕๖๓
๑ ผู้ใช้น้ำ (ราย)	๓๑,๙๕๖	๓๒,๗๐๔	๓๓,๒๔๓	๓๓,๘๒๗	๓๔,๙๓๘
๒ ปริมาณน้ำผลิตจริง (ลบ.ม.)	๙,๕๖๘,๒๗๐	๙,๓๙๑,๓๙๑	๙,๒๖๖,๒๐๓	๙,๗๙๙,๙๐๐	๑๐,๔๐๘,๓๐๑
๓ ปริมาณน้ำขาย (ลบ.ม.)	๖,๗๑๘,๖๓๑	๖,๖๖๓,๗๓๔	๖,๖๘๕,๕๐๖	๖,๙๙๙,๙๖๖	๗,๒๒๒,๑๙๓
๔ ครัวเรือน	๒๓๗,๕๕๕	๒๔๗,๐๘๐	๒๔๑,๙๙๓	๒๔๔,๒๗๕	๒๔๒,๘๓๑
ครัวเรือนที่เข้าถึงน้ำประปา (%)	๑๓.๔๕	๑๓.๒๔	๑๓.๗๔	๑๓.๘๕	๑๔.๓๙
ร้อยละครัวเรือนที่เข้าถึงน้ำประปาเฉลี่ย ๕ ปี (%) = ๑๓.๗๓					

ที่มา: การประปาส่วนภูมิภาค/สำนักงานสถิติแห่งชาติ (๒๕๖๔)

แผนภูมิ ๓-๑-๒ ครัวเรือนที่เข้าถึงน้ำประปาของการประปาส่วนภูมิภาค



(๔.๔) การเข้าถึงอินเทอร์เน็ตของประชากร

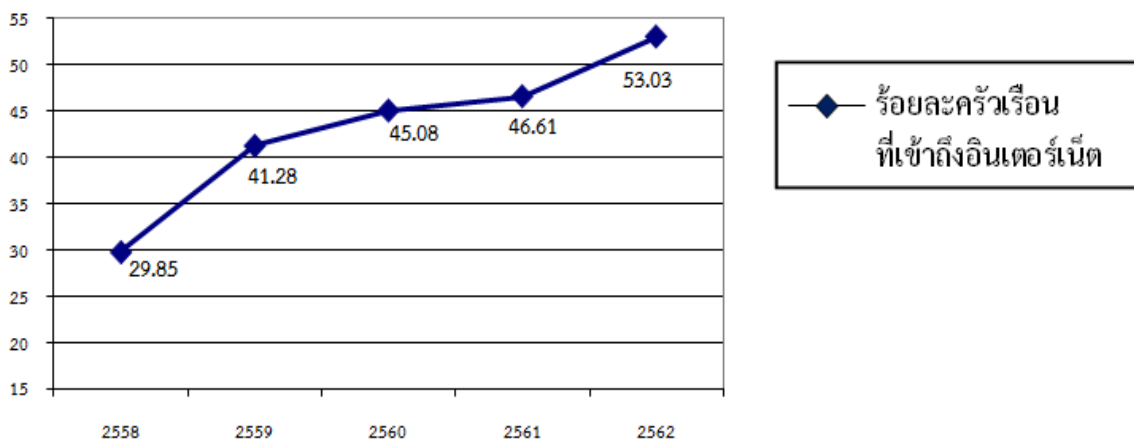
จังหวัดกำแพงเพชร มีประชากรที่ใช้อินเทอร์เน็ตในปี พ.ศ.๒๕๕๘ - พ.ศ.๒๕๖๒ มีอัตราเพิ่มอย่างต่อเนื่อง เฉลี่ยเพิ่มร้อยละ ๔๒.๙๙ โดยในปี พ.ศ.๒๕๖๒ มีผู้ใช้อินเทอร์เน็ต จำนวน ๓๘๔,๙๖๐ คน จากจำนวนประชากร ๗๒๕,๘๖๗ คน หรือคิดเป็น ร้อยละ ๕๓.๐๓ อย่างไรก็ตาม การเข้าถึงอินเทอร์เน็ตของประชาชนในจังหวัดยังต่ำกว่าค่ากลางประเทศซึ่งเท่ากับร้อยละ ๖๐.๗๕ จังหวัดจึงควรเร่งดำเนินการพัฒนาระบบเครือข่ายอินเทอร์เน็ตให้ครอบคลุม ทัวถึง และสะดวก รวดเร็วต่อการใช้งานเพื่อให้เป็นแหล่งแลกเปลี่ยนความรู้ ประสบการณ์ การศึกษา และต่อยอดสู่การทำตลาดออนไลน์อย่างมีประสิทธิภาพ

ตาราง ๓-๑-๑๕ ประชากรที่เข้าถึงอินเทอร์เน็ต

ข้อมูล	ปี พ.ศ.				
	๒๕๕๘	๒๕๕๙	๒๕๖๐	๒๕๖๑	๒๕๖๒
๑. ผู้ใช้อินเทอร์เน็ต (คน)	๒๑๖,๙๘๙	๒๙๙,๐๕๗	๓๒๕,๓๒๓	๓๓๙,๒๔๙	๓๘๔,๙๖๐
๒. จำนวนประชากร (คน)	๗๓๐,๑๕๘	๗๒๙,๕๔๒	๗๒๙,๑๓๓	๗๒๗,๘๐๗	๗๒๕,๘๖๗
ประชากรที่เข้าถึงอินเทอร์เน็ต (%)	๒๙.๗๒	๔๐.๙๙	๔๔.๖๒	๔๖.๖๑	๕๓.๐๓
ร้อยละประชากรที่เข้าถึงอินเทอร์เน็ตเฉลี่ย ๕ ปี (%) = ๔๒.๙๙					

ที่มา : สำนักงานสถิติแห่งชาติ (ปี ๒๕๖๔)

แผนภูมิ ๓-๑-๓ ประชากรที่เข้าถึงอินเทอร์เน็ต



ที่มา : สำนักงานสถิติแห่งชาติ (ปี ๒๕๖๔)

๓.๑.๒ ข้อมูลเชิงเปรียบเทียบ

(๑) ด้านเศรษฐกิจ

(๑.๑) เศรษฐกิจในภาพรวม

ผลิตภัณฑ์มวลรวมจังหวัด (GPP) ณ ราคาประจำปี: ปี ๒๕๖๒ เท่ากับ ๑๑๙,๕๙๙ ล้านบาท (ลำดับที่ ๒ ของภาคเหนือ ลำดับที่ ๒๒ ของประเทศ) โดยผลิตภัณฑ์มวลรวม ณ ราคาประจำปีมีแนวโน้มสูงขึ้นนับตั้งแต่ปี ๒๕๕๙ เป็นต้นมา โครงสร้างการผลิตหลักของจังหวัดมาจากภาคอุตสาหกรรม (สาขาการทำเหมืองแร่และเหมืองหิน และสาขาการผลิตอุตสาหกรรม) ร้อยละ ๔๘.๐๕ มีมูลค่า ๕๗,๔๗๒ ล้านบาท และภาคเกษตรกรรม ร้อยละ ๒๐.๙๖ มีมูลค่า ๒๕,๐๖๗ ล้านบาท

ตาราง ๓-๑-๑๖ ผลิตภัณฑ์มวลรวม ณ ราคาประจำปี ระหว่างปี ๒๕๕๘ - ๒๕๖๒

GPP	๒๕๕๘	๒๕๕๙	๒๕๖๐	๒๕๖๑	๒๕๖๒
GPP : ผลิตภัณฑ์มวลรวม ณ ราคาประจำปี (ล.บ.)	๑๐๒,๑๓๗	๑๐๗,๗๒๕	๑๑๐,๘๒๕	๑๑๘,๑๔๙	๑๑๙,๕๙๙
GPP : จังหวัดต่อ คน (บาท/คน/ปี)	๑๒๙,๘๓๓	๑๓๗,๒๘๙	๑๔๑,๖๐๓	๑๕๑,๓๕๒	๑๕๓,๑๗๐
อัตราการขยายตัว GPP ณ ราคาประจำปี (%)	-๗.๕๖	+๕.๔๗	+๒.๘๘	+๖.๖๑	+๑.๒๓
อัตราการขยายตัว GPP เฉลี่ย ๕ ปี = +๑.๗๓ %					

ที่มา : สำนักงานสภาพัฒนาการเศรษฐกิจและสังคมแห่งชาติ (ปี ๒๕๖๔)

ผลิตภัณฑ์มวลรวมต่อประชากร (รายได้ต่อประชากร)

จังหวัดกำแพงเพชรมีผลิตภัณฑ์มวลรวมต่อประชากร (รายได้ต่อประชากร) ค่อนข้างสูง โดยจากการจัดอันดับจังหวัดของประเทศไทยเรียงตามผลิตภัณฑ์มวลรวมภายในจังหวัด ณ ราคาตลาด ต่อหัวต่อหนึ่งปี ในปี ๒๕๖๒ จังหวัดได้รับการจัดอันดับในลำดับที่ ๒๒ ของประเทศ และลำดับที่ ๒ ของภาคเหนือ โดยมีผลิตภัณฑ์มวลรวมต่อประชากร (รายได้ต่อประชากร) เท่ากับ ๑๕๓,๑๗๐ บาท/คน/ปี

ตาราง ๓-๑-๑๗ รายชื่อจังหวัดของประเทศไทยเรียงตามผลิตภัณฑ์มวลรวมภายในจังหวัด ณ ราคาตลาด ต่อหัวต่อหนึ่งปี (Gross Provincial Product at Current Market Price per capita)

อันดับ (๒๕๖๒)	จังหวัด	ปี ๒๕๕๕	ปี ๒๕๕๖	ปี ๒๕๕๗	ปี ๒๕๕๘	ปี ๒๕๕๙	ปี ๒๕๖๐	ปี ๒๕๖๑	ปี ๒๕๖๒
๑	ระยอง	๙๕๖,๑๖๘	๙๘๕,๗๗๑	๙๘๑,๕๓๓	๙๓๔,๑๓๗	๙๕๐,๓๑๙	๑,๐๑๗,๑๔๕	๑,๐๔๓,๙๑๑	๙๘๘,๗๔๘
*	กรุงเทพมหานคร	๔๓๓,๔๖๙	๔๖๔,๓๒๕	๔๘๙,๐๓๕	๕๑๕,๐๓๒	๕๔๖,๒๐๑	๕๗๔,๑๙๗	๖๐๖,๙๙๐	๖๓๗,๓๙๗
๒	ชลบุรี	๓๘๖,๙๘๖	๔๑๔,๙๗๒	๔๓๗,๔๘๙	๔๖๕,๕๕๗	๕๑๗,๒๘๘	๕๓๑,๔๑๕	๕๖๑,๒๒๑	๕๗๑,๒๓๔
๓	ปราจีนบุรี	๔๓๔,๐๑๒	๓๗๒,๘๑๒	๓๗๔,๘๗๘	๓๕๐,๙๒๘	๓๘๕,๓๐๘	๔๘๕,๕๑๓	๕๑๔,๘๖๓	๕๕๑,๑๕๐
๔	ฉะเชิงเทรา	๔๕๘,๖๙๖	๔๒๒,๗๐๕	๔๒๒,๐๕๕	๔๐๖,๕๕๘	๔๓๑,๐๖๕	๔๒๕,๒๙๐	๔๗๐,๓๑๙	๔๕๙,๐๐๕
๕	พระนครศรีอยุธยา	๓๘๒,๔๐๙	๔๖๑,๗๙๕	๔๑๗,๗๒๗	๔๖๘,๔๔๕	๔๔๔,๓๕๔	๔๔๙,๕๐๒	๔๕๕,๐๓๑	๔๓๙,๑๕๙
๖	ภูเก็ต	๒๒๙,๐๒๒	๒๕๓,๖๖๑	๒๖๔,๗๗๒	๒๙๙,๒๖๑	๓๔๔,๖๐๗	๓๗๑,๖๓๒	๔๐๗,๖๗๑	๔๒๘,๓๕๑
๗	สมุทรสาคร	๓๕๒,๐๙๐	๓๓๘,๐๗๘	๓๕๓,๓๖๘	๓๕๓,๑๖๑	๓๖๐,๙๑๒	๓๗๔,๙๙๔	๓๙๐,๔๘๕	๓๘๘,๓๗๒
๘	สมุทรปราการ	๓๖๗,๔๕๓	๓๓๖,๔๔๙	๓๓๔,๖๔๖	๓๓๘,๔๙๗	๓๓๘,๗๒๑	๓๔๒,๒๙๗	๓๖๔,๖๒๑	๓๔๙,๔๐๖
๙	สระบุรี	๒๘๑,๘๓๔	๒๘๐,๒๑๙	๒๘๘,๐๗๘	๒๙๓,๔๓๑	๓๑๘,๕๓๓	๓๑๒,๓๕๘	๓๒๕,๖๕๓	๓๓๖,๓๙๓
๑๐	พังงา	๑๖๙,๗๖๖	๑๗๒,๑๖๗	๑๘๓,๕๔๐	๒๒๙,๑๑๒	๒๕๘,๓๑๖	๒๙๖,๖๓๓	๓๑๑,๘๙๒	๓๓๓,๐๑๕
๑๑	นครปฐม	๒๓๐,๐๙๐	๒๔๙,๓๖๕	๒๖๒,๔๙๐	๒๗๘,๒๑๖	๒๘๕,๓๐๑	๒๘๑,๑๒๔	๒๙๔,๒๔๗	๒๙๕,๘๑๘

ตาราง ๓-๑-๑๗ รายชื่อจังหวัดของประเทศไทยเรียงตามผลิตภัณฑ์มวลรวมภายในจังหวัด ณ ราคาตลาดต่อหัวต่อหนึ่งปี (Gross Provincial Product at Current Market Price per capita) (ต่อ)

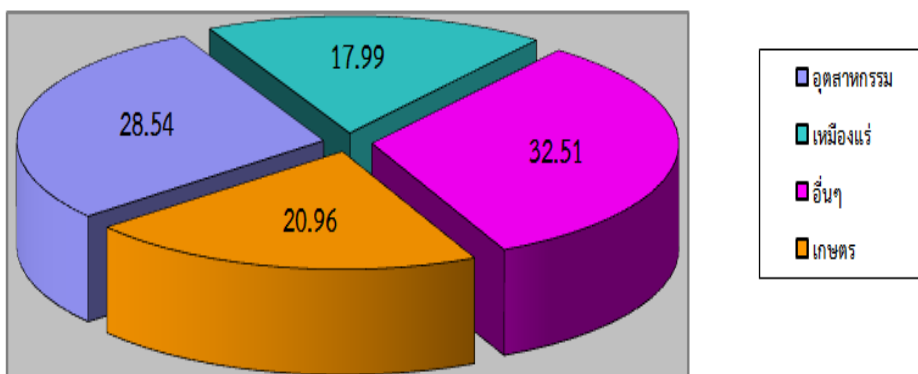
อันดับ (๒๕๖๒)	จังหวัด	ปี ๒๕๕๕	ปี ๒๕๕๖	ปี ๒๕๕๗	ปี ๒๕๕๘	ปี ๒๕๕๙	ปี ๒๕๖๐	ปี ๒๕๖๑	ปี ๒๕๖๒
๑๒	ราชบุรี	๑๘๑,๘๓๓	๑๘๐,๑๘๕	๑๙๒,๓๕๐	๒๐๑,๗๐๑	๒๑๙,๒๘๐	๒๑๘,๑๒๑	๒๓๙,๓๑๙	๒๔๘,๐๒๘
๑๓	ปทุมธานี	๒๑๐,๘๕๔	๒๑๒,๘๙๖	๒๑๖,๕๒๔	๒๑๙,๔๔๐	๒๒๔,๑๕๙	๒๒๙,๙๓๑	๒๓๒,๙๕๑	๒๔๖,๘๙๗
๑๔	จันทบุรี	๒๐๓,๙๙๒	๑๙๔,๖๕๙	๑๙๕,๑๙๔	๑๙๗,๘๐๘	๑๙๘,๐๕๙	๒๔๑,๑๕๙	๒๑๘,๒๐๘	๒๓๙,๔๕๓
๑๕	ชุมพร	๑๔๐,๒๒๐	๑๔๕,๑๖๔	๑๔๓,๖๗๓	๑๔๐,๖๕๗	๑๖๙,๐๔๒	๑๗๔,๒๔๕	๑๘๔,๓๘๘	๒๓๒,๘๑๗
๑๖	ลำพูน	๑๗๑,๓๙๙	๑๕๙,๓๑๖	๑๘๙,๘๖๑	๑๗๒,๖๕๕	๑๗๔,๙๙๔	๑๘๗,๕๒๙	๒๐๓,๒๖๘	๒๐๔,๐๐๙
๑๗	กระบี่	๒๐๐,๘๐๑	๑๘๔,๗๙๘	๑๙๐,๘๒๐	๑๘๗,๒๕๘	๑๙๙,๖๘๘	๒๐๘,๙๙๑	๒๐๖,๒๘๕	๒๐๓,๗๑๙
๑๘	นนทบุรี	๑๓๙,๒๐๑	๑๕๐,๑๑๑	๑๖๖,๐๐๑	๑๗๒,๙๘๖	๑๗๘,๖๐๑	๑๘๗,๓๗๑	๑๘๙,๕๘๖	๑๙๗,๑๕๙
๑๙	ประจวบคีรีขันธ์	๑๔๗,๓๓๓	๑๕๐,๑๐๔	๑๕๖,๘๑๖	๑๖๕,๒๕๔	๑๗๘,๔๙๒	๑๙๓,๑๕๗	๑๙๕,๒๖๘	๑๙๕,๙๒๓
๒๐	สุราษฎร์ธานี	๑๖๙,๕๕๒	๑๖๙,๑๐๓	๑๕๖,๒๘๐	๑๖๐,๐๐๙	๑๗๑,๖๒๑	๑๘๖,๖๓๓	๑๘๐,๗๓๘	๑๘๔,๒๑๔
๒๑	ตราด	๑๔๘,๘๖๑	๑๓๗,๔๖๓	๑๔๒,๘๙๔	๑๔๒,๑๕๐	๑๔๑,๐๖๕	๑๗๐,๘๕๕	๑๕๖,๕๘๖	๑๖๒,๗๔๑
๒๒	กำแพงเพชร	๑๔๖,๑๓๒	๑๕๔,๔๐๑	๑๔๐,๐๘๒	๑๒๙,๘๓๓	๑๓๗,๒๘๙	๑๔๑,๖๐๓	๑๕๑,๓๕๒	๑๕๓,๑๗๐

ที่มา: สำนักงานคณะกรรมการพัฒนาการเศรษฐกิจและสังคมแห่งชาติ สำนักนายกรัฐมนตรี

สัดส่วนโครงสร้างการผลิต ณ ราคาประจำปี ๒๕๖๒

ผลิตภัณฑ์มวลรวมสาขาย่อยที่สำคัญของจังหวัด ๓ ลำดับแรก ที่ทำรายได้ให้แก่จังหวัด ได้แก่ สาขาการผลิตอุตสาหกรรม ร้อยละ ๒๘.๕๔ สาขาการเกษตร ร้อยละ ๒๐.๙๖ สาขาการทำเหมืองแร่และเหมืองหิน ร้อยละ ๑๗.๙๙ และสาขาอื่นๆ ร้อยละ ๓๒.๕๑

แผนภูมิ ๓-๑-๔ สัดส่วนโครงสร้างการผลิต ณ ราคาประจำปี ๒๕๖๒



(๑.๒) ด้านเกษตรกรรม

พื้นที่เกษตรกรรมมีประมาณ ๓.๓๐ ล้านไร่ คิดเป็นร้อยละ ๖๑.๓๔ ของพื้นที่จังหวัดกำแพงเพชร พืชเศรษฐกิจที่สำคัญของจังหวัดกำแพงเพชร ได้แก่ ข้าว อ้อยโรงงาน มันสำปะหลัง ข้าวโพดเลี้ยงสัตว์ ยางพารา ปาล์มน้ำมัน ปีเพาะปลูก ๒๕๖๒/๖๓ พบว่าข้าวนาปีมีพื้นที่ปลูก ๑,๑๔๔,๐๖๓ ไร่ ผลผลิต ๖๔๙,๑๓๘ ตัน ข้าวนาปรัง มีพื้นที่ปลูก ๓๐๗,๖๔๔ ไร่ ผลผลิต ๑๘๔,๔๒๘ ตัน มันสำปะหลังมีพื้นที่ปลูก ๗๑๓,๑๕๙ ไร่ ผลผลิต ๒,๒๕๐,๖๔๒ ตัน ในขณะที่อ้อยโรงงานมีพื้นที่ปลูก ๗๙๓,๓๗๗ ไร่ ผลผลิต ๕,๙๓๐,๕๔๓ ตัน ข้าวโพดเลี้ยงสัตว์ รุ่น ๑ มีพื้นที่ปลูกรวมทั้งสิ้น ๖๔,๔๓๖ ไร่ ผลผลิต ๔๖,๘๕๐ ตัน ข้าวโพดเลี้ยงสัตว์ รุ่น ๒ มี

พื้นที่ปลูกรวมทั้งสิ้น ๕๒,๘๕๒ ไร่ ผลผลิต ๔๑,๔๙๖ ตัน ยางพารามีพื้นที่ปลูก ๒๔,๖๕๔.๒๙ ไร่ ผลผลิต ๓,๙๕๐ ตัน ปาล์มน้ำมันมีพื้นที่ปลูก ๗,๕๙๖ ไร่ ผลผลิต ๘,๙๕๔ ตัน และยางพารามีพื้นที่ปลูก ๒๔,๖๕๔.๒๙ ไร่ ผลผลิต ๓,๙๕๐ ตัน

ตาราง ๓-๑-๑๘ พืชเศรษฐกิจที่สำคัญของจังหวัดกำแพงเพชร

ชนิดพืช	เนื้อที่ปลูก (ไร่)	เนื้อที่เก็บเกี่ยวผลผลิต (ไร่)	ผลผลิต ที่เก็บเกี่ยวได้ (ตัน)	ผลผลิตเฉลี่ย (กิโลกรัม/ไร่)
ข้าวนาปี	๑,๑๔๔,๐๖๓	๑,๑๔๐,๒๘๐	๖๔๙,๑๓๘	๕๖๙
ข้าวนาปรัง	๓๐๗,๖๔๔	๓๐๖,๖๒๕	๑๘๔,๔๒๘	๖๐๑
มันสำปะหลังโรงงาน	๗๑๓,๑๕๙	๗๐๖,๗๓๙	๒,๒๕๐,๖๔๒	๓,๑๘๕
อ้อยโรงงาน	๗๙๓,๓๗๗	๕๑๔,๖๕๐	๕,๙๓๐,๕๔๓	๑๑,๕๒๓
ข้าวโพดเลี้ยงสัตว์ รุ่น ๑	๖๔,๔๓๖	๖๓,๕๑๘	๔๖,๘๕๐	๗๓๘
ข้าวโพดเลี้ยงสัตว์ รุ่น ๒	๕๒,๘๕๒	๕๒,๘๕๒	๔๑,๔๙๖	๗๘๕
ปาล์มน้ำมัน	๗,๕๙๖	๖,๗๒๙	๘,๙๕๔	๑,๓๓๑
ยางพารา	๒๔,๖๕๔.๒๙	๒๓,๓๕๙	๓,๙๕๐	๑๖๐
กล้วยไข่	๒,๔๑๑	๒,๔๐๙	๕,๙๗๓	๒,๒๐๗
ถั่วเหลือง รุ่น ๑	๑๗๖	๑๗๖	๔๐	๒๒๗
ถั่วเหลือง รุ่น ๒	๒,๐๗๕	๒,๐๗๕	๕๒๐	๒๕๑

ที่มา : สำนักงานเกษตรจังหวัดกำแพงเพชร

(๑.๒.๑) เนื้อที่การเกษตร

เนื้อที่ทั้งหมดในจังหวัดกำแพงเพชร มีประมาณ ๕,๓๗๙,๖๘๑ ไร่ ตั้งอยู่ในเขตลุ่มน้ำปิง ลุ่มน้ำยม ลุ่มน้ำน่าน ลุ่มน้ำเจ้าพระยา และลุ่มน้ำสะแกกรัง ในปี ๒๕๖๒ มีเนื้อที่ถือครองทางการเกษตรสูงสุดคือ ๓,๐๗๑,๕๒๓ ไร่ คิดเป็นร้อยละ ๕๗.๑๐ ของพื้นที่ทั้งหมด ประกอบด้วยพื้นที่นาจำนวน ๑,๔๔๘,๗๑๕ ไร่ รองลงมาคือที่พืชไร่ ที่ไม่ผลและไม่ยืนต้น ที่สวนผักและไม่ดอก และเนื้อที่ใช้ประโยชน์ทางการเกษตรอื่นๆ นอกจากนี้พื้นที่ทางการเกษตรแล้ว ยังมีเนื้อที่ป่าไม้จำนวน ๑,๒๔๘,๑๒๒ ไร่ คิดเป็นร้อยละ ๒๓.๒๐ ของพื้นที่ทั้งหมด และเนื้อที่นอกการเกษตรจำนวน ๑,๐๖๐,๐๓๖ ไร่ คิดเป็นร้อยละ ๑๙.๗๐ ของพื้นที่ทั้งหมด

ตาราง ๓-๑-๑๙ การใช้ประโยชน์ที่ดินจังหวัดกำแพงเพชร

ประเภทที่ดิน	เนื้อที่ (ไร่)	ร้อยละ
๑. เนื้อที่ป่าไม้	๑,๒๔๘,๑๒๒	๒๓.๒๐
๒. เนื้อที่ถือครองทางการเกษตร	๓,๐๗๑,๕๒๓	๕๗.๑๐
๒.๑ ที่นา	๑,๔๔๘,๗๑๕	
๒.๒ ที่พืชไร่	๑,๓๑๙,๗๗๔	
๒.๓ ที่ไม่ผลและไม่ยืนต้น	๑๕๙,๕๖๘	
๒.๔ ที่สวนผักและไม่ผล	๔,๐๑๑	
๒.๕ เนื้อที่ใช้ประโยชน์ทางการเกษตรอื่นๆ	๑๓๙,๔๕๕	
๓. เนื้อที่นอกการเกษตร	๑,๐๖๐,๐๓๖	๑๙.๗๐
รวม	๕,๓๗๙,๖๘๑	

ที่มา : สำนักงานเศรษฐกิจการเกษตร กระทรวงเกษตรและสหกรณ์

ลักษณะการถือครองที่ดินทางการเกษตรจำนวน ๓,๐๗๑,๕๒๓ ไร่ แบ่งประเภทเป็นเนื้อที่ของเกษตรกรเอง จำนวน ๖๗๑,๖๙๕ ไร่ หรือร้อยละ ๒๑.๙๐ ส่วนที่เหลืออีก ๒,๓๙๙,๘๒๘ ไร่เป็นเนื้อที่ของผู้อื่นที่เกษตรกรต้องเช่าทำการเกษตร หรือ รับจ้าง/ รับขายฝาก/ ได้ทำฟรี ซึ่งคิดเป็นร้อยละ ๗๘.๑๐

ตาราง ๓-๑-๒๐ ลักษณะการถือครองที่ดินทางการเกษตร

ลักษณะการถือครองที่ดินทางการเกษตร	เนื้อที่ (ไร่)	ร้อยละ
๑. เนื้อที่ใช้ประโยชน์ทางการเกษตร	๓,๐๗๑,๕๒๓	
๒. เนื้อที่ของตนเอง	๖๗๑,๖๙๕	๒๑.๙๐
๒.๑ ของตนเอง	๑๕๒,๔๕๙	
๒.๒ จ้างผู้อื่น	-	
๒.๓ จ้าง/ขายฝากผู้อื่น	๕๑๙,๒๓๖	
๓. เนื้อที่ของผู้อื่น	๒,๓๙๙,๘๒๘	๗๘.๑๐
๓.๑ เช่าผู้อื่น	๑,๓๗๘,๕๔๙	
๓.๒ รับจ้าง/รับขายฝาก/ได้ทำฟรี	๑,๐๒๑,๒๗๙	

ที่มา : สำนักงานเศรษฐกิจการเกษตร กระทรวงเกษตรและสหกรณ์

(๑.๒.๒) การขึ้นทะเบียนเกษตรกร

จังหวัดกำแพงเพชรมีการขึ้นทะเบียนเกษตรกรสะสม ปี ๒๕๖๓ มีครัวเรือนที่ขึ้นทะเบียนเกษตรกรสะสม รวมทั้งสิ้น ๗๗,๕๔๘ ครัวเรือน โดยอำเภอที่มีจำนวนเกษตรกรขึ้นทะเบียนมากที่สุด คือ อำเภอเมือง-กำแพงเพชร จำนวน ๒๐,๒๗๙ ครัวเรือน ลำดับที่สอง คือ อำเภอขามเฒ่าลักษณะบุรี จำนวน ๑๒,๓๔๕ ครัวเรือน และลำดับที่สาม คือ อำเภอพรานกระต่าย จำนวน ๑๑,๒๙๐ ครัวเรือน

ตาราง ๓-๑-๒๑ จำนวนการขึ้นทะเบียนเกษตรกรสะสม จังหวัดกำแพงเพชร ปี ๒๕๖๓

อำเภอ	จำนวนครัวเรือนที่ขึ้นทะเบียนสะสม (ครัวเรือน)
เมืองกำแพงเพชร	๒๐,๒๗๙
ไทรงาม	๖,๕๖๘
คลองลาน	๕,๐๒๕
ขามเฒ่าลักษณะบุรี	๑๒,๓๔๕
คลองขลุง	๕,๗๘๒
พรานกระต่าย	๑๑,๒๙๐
ลานกระบือ	๔,๐๕๐
ทรายทองวัฒนา	๒,๗๖๗
บึงสามัคคี	๓,๗๓๔
ปางศิลาทอง	๓,๑๑๗
โกสัมพีนคร	๒,๕๙๑
รวม	๗๗,๕๔๘

ที่มา : สำนักงานเกษตรจังหวัดกำแพงเพชร

(๑.๒.๓) พืชเศรษฐกิจที่สำคัญ

๑) ข้าว

ข้าวเป็นพืชเศรษฐกิจที่สำคัญของจังหวัดกำแพงเพชร โดยในปีเพาะปลูก ๒๕๖๒/๖๓ จังหวัดมีเนื้อที่เพาะปลูกข้าวนาปีรวมทั้งหมด ๑,๑๔๔,๐๖๓ ไร่ อำเภอที่มีเนื้อที่เพาะปลูกข้าวมากที่สุดได้แก่ ขานูวรลักษบุรี จำนวน ๑๙๕,๙๘๘ ไร่ รองลงมาคือ อำเภอพรานกระต่าย จำนวน ๑๗๕,๓๖๑ ไร่ อย่างไรก็ตามอำเภอที่มีผลผลิตต่อไร่ (กก.) สูงสุดคืออำเภอทรายทองวัฒนา ๖๕๗ กิโลกรัมต่อไร่ และอำเภอบึงสามัคคี ๖๕๖ กิโลกรัมต่อไร่

ตาราง ๓-๑-๒๒ ข้าวนาปี: เนื้อที่เก็บเกี่ยว ผลผลิต และผลผลิตเฉลี่ยต่อไร่ ปีเพาะปลูก ๒๕๖๒/๖๓

อำเภอ	เนื้อที่เพาะปลูก (ไร่)	เนื้อที่เก็บเกี่ยว (ไร่)	ผลผลิต (ตัน)	ผลผลิตเฉลี่ยต่อไร่ (กก.) (ณ ความชื้น ๑๕%)
เมืองกำแพงเพชร	๑๗๐,๕๗๖	๑๖๙,๕๓๙	๙๗,๓๑๕	๕๗๔
ขานูวรลักษบุรี	๑๙๕,๙๘๘	๑๙๔,๗๐๘	๑๐๘,๖๔๗	๕๕๘
คลองขลุง	๑๖๐,๕๐๗	๑๕๙,๒๙๔	๘๙,๐๔๕	๕๕๙
พรานกระต่าย	๑๗๕,๓๖๑	๑๗๕,๓๖๑	๙๑,๓๖๓	๕๒๑
ไทรงาม	๑๕๑,๑๒๖	๑๕๑,๑๒๖	๘๖,๑๔๒	๕๗๐
คลองลาน	๔๒,๙๗๖	๔๒,๗๒๓	๒๕,๒๐๗	๕๙๐
ลานกระบือ	๙๗,๑๐๐	๙๗,๑๐๐	๕๖,๙๙๘	๕๘๗
ทรายทองวัฒนา	๓๒,๘๔๑	๓๒,๘๔๑	๒๑,๕๗๗	๖๕๗
ปางศิลาทอง	๔๔,๕๑๔	๔๔,๕๑๔	๒๕,๙๙๖	๕๘๔
บึงสามัคคี	๖๑,๙๗๐	๖๑,๙๗๐	๔๐,๖๕๒	๖๕๖
โกสัมพีนคร	๑๑,๑๐๔	๑๑,๑๐๔	๖,๑๙๖	๕๕๘
รวม	๑,๑๔๔,๐๖๓	๑,๑๔๐,๒๘๐	๖๔๙,๑๓๘	๕๖๙

ที่มา : สำนักงานเกษตรจังหวัดกำแพงเพชร

สำหรับข้าวนาปรัง ในปีเพาะปลูก ๒๕๖๒/๖๓ จังหวัดมีเนื้อที่เพาะปลูกทั้งหมด ๓๐๗,๖๔๔ ไร่ อำเภอที่มีเนื้อที่เพาะปลูกข้าวนาปรังมากที่สุดได้แก่ อำเภอไทรงาม จำนวน ๖๔,๘๔๔ ไร่ รองลงมาคืออำเภอเมืองกำแพงเพชร จำนวน ๕๓,๕๐๕ ไร่ อำเภอที่มีผลผลิตข้าวนาปรังต่อไร่ (กก.) สูงสุดคืออำเภอไทรงาม ๖๕๐ กิโลกรัมต่อไร่ และอำเภอปางศิลาทอง ๖๓๓ กิโลกรัมต่อไร่

ตาราง ๓-๑-๒๓ ข้าวนาปรัง: เนื้อที่เก็บเกี่ยว ผลผลิต และผลผลิตเฉลี่ยต่อไร่ ปีเพาะปลูก ๒๕๖๒/๖๓

อำเภอ	เนื้อที่เพาะปลูก (ไร่)	เนื้อที่เก็บเกี่ยว (ไร่)	ผลผลิต (ตัน)	ผลผลิตเฉลี่ยต่อไร่ (กก.) (ณ ความชื้น ๑๕%)
เมืองกำแพงเพชร	๕๓,๕๐๕	๕๓,๓๗๗	๓๑,๓๓๒	๕๘๗
ขานูวรลักษบุรี	๓๔,๙๑๕	๓๔,๘๓๖	๒๐,๐๓๑	๕๗๕
คลองขลุง	๔๕,๖๐๙	๔๕,๔๘๕	๒๕,๖๐๘	๕๖๓
พรานกระต่าย	๒๑,๕๓๗	๒๑,๔๖๕	๑๓,๐๒๙	๖๐๗
ไทรงาม	๖๔,๘๔๔	๖๔,๖๒๖	๔๒,๐๐๗	๖๕๐
คลองลาน	๒,๑๙๐	๒,๐๙๐	๑,๐๒๐	๔๘๘
ลานกระบือ	๓๒,๙๙๒	๓๒,๙๒๙	๒๐,๕๘๑	๖๒๕
ทรายทองวัฒนา	๓,๐๖๐	๓,๐๖๐	๑,๕๓๓	๕๐๑
ปางศิลาทอง	๑๐,๒๕๕	๑๐,๑๗๓	๖,๔๔๐	๖๓๓
บึงสามัคคี	๓๗,๕๖๘	๓๗,๔๒๔	๒๒,๑๙๒	๕๙๓
โกสัมพีนคร	๑,๑๖๙	๑,๑๖๐	๖๕๕	๕๖๕
รวม	๓๐๗,๖๔๔	๓๐๖,๖๒๕	๑๘๔,๔๒๘	๖๐๑

ที่มา : สำนักงานเกษตรจังหวัดกำแพงเพชร

๒) มันสำปะหลัง

ในฤดูกาลผลิต ปี ๒๕๖๒/๒๕๖๓ จังหวัดกำแพงเพชรมีเนื้อที่เพาะปลูกมันสำปะหลังจำนวน ๗๑๓,๑๕๙ ไร่ เนื้อที่เก็บเกี่ยว ๗๐๖,๗๓๙ ไร่ ผลผลิต ๒,๒๕๐,๖๔๒ ตัน และผลผลิตเฉลี่ยต่อไร่อยู่ที่ ๓,๑๘๕ กิโลกรัม โดยผลผลิตมันสำปะหลังจำนวน ๒,๒๕๐,๖๔๒ ตัน มากที่สุดเป็นอันดับ ๒ ของประเทศรองจาก จังหวัดนครราชสีมา โดยคิดเป็นร้อยละ ๗ ของผลผลิตทั้งประเทศ ๒๘,๙๙๙,๑๒๒ ตัน จากพื้นที่เพาะปลูก ๙,๔๓๙,๐๐๙ ไร่

ตาราง ๓-๑-๒๔ มันสำปะหลังโรงงาน: เนื้อที่เพาะปลูก เนื้อที่เก็บเกี่ยว ผลผลิต และผลผลิตเฉลี่ยต่อไร่ ปีเพาะปลูก ๒๕๖๒/๖๓

อำเภอ	เนื้อที่เพาะปลูก (ไร่)	เนื้อที่เก็บเกี่ยว (ไร่)	ผลผลิต (ตัน)	ผลผลิตเฉลี่ยต่อไร่ (กก.)
เมืองกำแพงเพชร	๑๖๗,๒๙๓	๑๖๕,๗๘๗	๕๘๗,๓๘๓	๓,๕๔๓
ขามเฒ่า	๒๑๙,๘๑๙	๒๑๗,๘๔๑	๕๙๙,๔๙๘	๒,๗๕๒
คลองขลุง	๕๒,๓๙๗	๕๑,๙๒๕	๑๗๗,๓๗๖	๓,๔๑๖
พรานกระต่าย	๖๖,๒๕๑	๖๕,๖๕๕	๑๙๗,๗๕๓	๓,๐๑๒
ไทรงาม	๖,๖๑๒	๖,๕๕๒	๒๓,๒๙๒	๓,๕๕๕
คลองลาน	๑๑๓,๖๒๕	๑๑๒,๖๐๒	๓๖๕,๙๕๗	๓,๒๕๐
ลานกระบือ	๕,๘๔๔	๕,๗๙๑	๒๑,๑๗๘	๓,๖๕๗
ทรายทองวัฒนา	๗๓๓	๗๒๖	๒,๖๙๖	๓,๗๑๓
ปางศิลาทอง	๓๙,๓๑๒	๓๘,๙๕๘	๑๓๖,๗๘๒	๓,๕๑๑
บึงสามัคคี	๑,๑๑๕	๑,๑๐๕	๗,๐๗๙	๖,๔๐๖
โกสัมพีนคร	๔๐,๑๕๘	๓๙,๗๙๗	๑๓๑,๖๔๘	๓,๓๐๘
รวม	๗๑๓,๑๕๙	๗๐๖,๗๓๙	๒,๒๕๐,๖๔๒	๓,๑๘๕

ที่มา : สำนักงานเกษตรจังหวัดกำแพงเพชร

๓) อ้อยโรงงาน

ในฤดูกาลผลิต ปี ๒๕๖๒/๒๕๖๓ จังหวัดมีเนื้อที่เพาะปลูกอ้อยโรงงานรวมทั้งหมด ๗๙๓,๓๗๖.๗๕ ไร่ เนื้อที่เก็บเกี่ยว ๕๑๔,๖๔๙.๕๐ ไร่ ผลผลิต ๕,๙๓๐,๕๔๒.๖๒ ตัน ผลผลิตเฉลี่ยต่อไร่ ๑๑,๕๒๓.๔๖ กิโลกรัม สำหรับเนื้อที่เพาะปลูกอ้อยโรงงานมากที่สุดคืออำเภอเมืองกำแพงเพชร ๑๘๘,๘๕๔.๗๕ ไร่ และมีผลผลิตสูงสุด ๑,๗๖๘,๗๔๓.๑๙ ตัน รองลงมาคืออำเภอไทรงาม มีเนื้อที่ปลูก ๑๓๖,๙๖๕ ไร่ ส่วนอำเภอที่มีผลผลิตเฉลี่ยต่อไร่ สูงสุดคืออำเภอบึงสามัคคี ๑๕,๐๐๐ กิโลกรัม และอำเภอลานกระบือ ๑๓,๘๔๓.๗๙ กิโลกรัม ตามลำดับ

ตาราง ๓-๑-๒๕ อ้อยโรงงาน: เนื้อที่เพาะปลูก เนื้อที่เก็บเกี่ยว ผลผลิต และผลผลิตเฉลี่ยต่อไร่ ปีเพาะปลูก ๒๕๖๒/๖๓

อำเภอ	เนื้อที่ปลูก (ไร่)	เนื้อที่เก็บเกี่ยว (ไร่)	ผลผลิต (ตัน)	ผลผลิตเฉลี่ยต่อไร่ (กก.)
เมืองกำแพงเพชร	๑๘๘,๘๕๔.๗๕	๑๖๐,๘๙๖.๕๐	๑,๗๖๘,๗๔๓.๑๙	๑๐,๙๙๓.๐๕
ไทรงาม	๑๓๖,๙๖๕.๐๐	๖๗,๕๖๘.๐๐	๘๕๐,๕๕๙.๐๐	๑๒,๕๘๘.๑๙
คลองลาน	๒๓,๓๗๑.๐๐	๒๐,๕๑๖.๐๐	๒๐๓,๑๖๐.๐๐	๙,๙๐๒.๕๒
ขามเฒ่า	๘๑,๙๙๙.๐๐	๔๐,๐๘๔.๐๐	๓๔๑,๘๖๘.๑๑	๘,๕๒๘.๗๙
คลองขลุง	๔๗,๖๓๐.๐๐	๒,๐๐๐.๐๐	๒๕,๐๐๐.๐๐	๑๒,๕๐๐.๐๐
พรานกระต่าย	๕๕,๑๓๑.๐๐	๑๐,๘๖๗.๐๐	๑๒๔,๐๘๖.๐๐	๑๑,๔๑๘.๖๑
ลานกระบือ	๖๗,๑๐๕.๐๐	๕๔,๔๙๗.๐๐	๗๕๔,๔๕๕.๐๐	๑๓,๘๔๓.๗๙
ทรายทองวัฒนา	๖๖,๐๐๙.๐๐	๖๖,๐๐๙.๐๐	๗๖๘,๕๗๗.๐๐	๑๑,๖๔๓.๕๒
ปางศิลาทอง	๒๙,๕๕๕.๐๐	๒๒,๔๑๒.๐๐	๒๕๐,๘๒๙.๓๒	๑๑,๑๑๑.๗๔
บึงสามัคคี	๖๗,๒๑๗.๐๐	๔๗,๐๙๓.๐๐	๗๐๖,๓๙๕.๐๐	๑๕,๐๐๐.๐๐
โกสัมพีนคร	๓๐,๕๓๖.๐๐	๒๐,๔๙๒.๐๐	๑๓๖,๘๘๐.๐๐	๖,๖๗๙.๖๘
รวม	๗๙๓,๓๗๖.๗๕	๕๑๔,๖๔๙.๕๐	๕,๙๓๐,๕๔๒.๖๒	๑๑,๕๒๓.๔๖

ที่มา : สำนักงานเกษตรจังหวัดกำแพงเพชร

๔) ข้าวโพดเลี้ยงสัตว์

ในฤดูกาลผลิต ปี ๒๕๖๒/๒๕๖๓ มีเนื้อที่เพาะปลูกในภาพรวมทั้งหมด ๑๑๗,๒๘๘ ไร่ เนื้อที่เก็บเกี่ยว ๑๑๖,๓๗๐ ไร่ ผลผลิต ๘๘,๓๔๖ ตัน ผลผลิตเฉลี่ยต่อไร่ ๑,๕๒๓ กก. โดยมีเนื้อที่เพาะปลูกเพิ่มขึ้นจากฤดูกาลผลิต ปี ๒๕๖๑/๖๒ ประมาณร้อยละ ๑๙.๓ สำหรับเนื้อที่เพาะปลูกข้าวโพดเลี้ยงสัตว์มากที่สุดคืออำเภอขามเฒ่าบุรี ๒๗,๕๕๔ ไร่ รองลงมาคืออำเภอเมืองกำแพงเพชร มีเนื้อที่ปลูกรวม ๒๔,๔๖๑ ไร่ ส่วนอำเภอที่มีผลผลิตเฉลี่ยต่อไร่สูงสุดคืออำเภอบึงสามัคคี ๒,๑๒๙ กิโลกรัม และอำเภอลานกระบือ ๑,๕๓๕ กิโลกรัม ตามลำดับ

ตาราง ๓-๑-๒๖ ข้าวโพดเลี้ยงสัตว์ (รุ่นที่ ๑): เนื้อที่เพาะปลูก เนื้อที่เก็บเกี่ยว ผลผลิต และผลผลิตเฉลี่ยต่อไร่ รายอำเภอ ปีเพาะปลูก ๒๕๖๒/๖๓

อำเภอ	เนื้อที่เพาะปลูก (ไร่)	เนื้อที่เก็บเกี่ยว (ไร่)	ผลผลิต (ตัน)	ผลผลิตเฉลี่ยต่อไร่ (กก.) (ณ ความชื้น ๑๔.๕%)
เมืองกำแพงเพชร	๑๓,๐๙๘	๑๒,๙๐๑	๙,๖๑๑	๗๔๕
ขามเฒ่าบุรี	๑๕,๘๕๑	๑๕,๖๑๓	๑๐,๖๖๔	๖๘๓
คลองขลุง	๑,๒๕๔	๑,๒๓๕	๙๒๖	๗๕๐
พรานกระต่าย	๑,๕๓๒	๑,๕๐๙	๑,๐๘๙	๗๒๒
ไทรงาม	๖๖๖	๖๕๖	๔๙๓	๗๕๒
คลองลาน	๑๐,๗๕๖	๑๐,๕๙๔	๗,๒๒๕	๖๘๒
ลานกระบือ	๑,๕๓๑	๑,๕๐๘	๑,๑๘๑	๗๘๓
ทรายทองวัฒนา	๑,๔๘๕	๑,๔๖๒	๑,๑๔๒	๗๘๑
ปางศิลาทอง	๗,๓๒๐	๗,๒๑๐	๕,๓๙๓	๗๔๘
บึงสามัคคี	๓,๔๗๒	๓,๔๗๒	๓,๖๐๐	๑,๐๓๗
โกสัมพีนคร	๗,๔๗๑	๗,๓๕๘	๕,๕๒๖	๗๕๑
รวม	๖๔,๔๓๖	๖๓,๕๑๘	๔๖,๘๕๐	๗๓๘

ที่มา : สำนักงานเกษตรจังหวัดกำแพงเพชร

ตาราง ๓-๑-๒๗ ข้าวโพดเลี้ยงสัตว์ (รุ่นที่ ๒): เนื้อที่เพาะปลูก เนื้อที่เก็บเกี่ยว ผลผลิต และผลผลิตเฉลี่ยต่อไร่ รายอำเภอ ปีเพาะปลูก ๒๕๖๒/๖๓

อำเภอ	เนื้อที่เพาะปลูก (ไร่)	เนื้อที่เก็บเกี่ยว (ไร่)	ผลผลิต (ตัน)	ผลผลิตเฉลี่ยต่อไร่ (กก.) (ณ ความชื้น ๑๔.๕%)
เมืองกำแพงเพชร	๑๑,๓๖๓	๑๑,๓๖๓	๘,๕๐๐	๗๔๘
ขามเฒ่าบุรี	๑๑,๗๐๓	๑๑,๗๐๓	๘,๘๓๖	๗๕๕
คลองขลุง	๔,๐๒๙	๔,๐๒๙	๓,๐๑๘	๗๔๙
พรานกระต่าย	๔๘๖	๔๘๖	๓๔๙	๗๑๘
ไทรงาม	๑,๘๕๒	๑,๘๕๒	๑,๓๙๑	๗๕๑
คลองลาน	๔,๘๑๕	๔,๘๑๕	๓,๔๙๑	๗๒๕
ลานกระบือ	๑,๖๘๔	๑,๖๘๔	๑,๒๖๖	๗๕๒
ทรายทองวัฒนา	๘๗๕	๘๗๕	๖๖๖	๗๖๑
ปางศิลาทอง	๙,๖๐๔	๙,๖๐๔	๗,๕๓๙	๗๘๕
บึงสามัคคี	๕,๙๙๓	๕,๙๙๓	๖,๑๑๓	๑,๐๙๒
โกสัมพีนคร	๔๔๘	๔๔๘	๓๒๗	๗๓๐
รวม	๕๒,๘๕๒	๕๒,๘๕๒	๔๑,๔๙๖	๗๘๕

ที่มา : สำนักงานเกษตรจังหวัดกำแพงเพชร

๕) ยางพารา

ในปีเพาะปลูก ๒๕๖๓ มีเนื้อที่เพาะปลูกยางพาราประมาณ ๒๔,๖๕๔ ไร่ เนื้อที่เก็บเกี่ยว ๒๓,๓๕๙ ไร่ ผลผลิต ๓,๙๕๐ ตัน ผลผลิตเฉลี่ยต่อไร่ ๑๖๐ กิโลกรัม โดยอำเภอที่มีเนื้อที่ปลูกยางพารามากที่สุดคือ อำเภอเมืองกำแพงเพชร มีเนื้อที่เพาะปลูก ๑๒,๑๕๕.๘๖ ไร่ รองลงมาคืออำเภอขามเฒ่าบุรีรัมย์ มีเนื้อที่เพาะปลูก จำนวน ๒,๗๖๒.๓๑ ไร่ ส่วนอำเภอที่มีผลผลิตต่อไร่สูงสุดคือ อำเภอขามเฒ่าบุรีรัมย์ ผลผลิตเฉลี่ยต่อไร่ ๒๐๙ กิโลกรัม รองลงมาคืออำเภอปางศิลาทอง มีผลผลิตเฉลี่ยต่อไร่ ๑๗๗ กิโลกรัม

ตาราง ๓-๑-๒๘ ยางพารา: เนื้อที่เพาะปลูก เนื้อที่เก็บเกี่ยว ผลผลิต และผลผลิตเฉลี่ยต่อไร่ รายอำเภอ ปีเพาะปลูก ๒๕๖๓

อำเภอ	เนื้อที่เพาะปลูก (ไร่)	เนื้อที่เก็บเกี่ยว (ไร่)	ผลผลิต (ตัน)	ผลผลิตเฉลี่ยต่อไร่ (กก.)
เมืองกำแพงเพชร	๑๒,๑๕๕.๘๖	๑๑,๗๕๗	๑,๙๑๖	๑๖๓
ไทรงาม	๕๒๕.๑๗	๔๕๖	๖๑	๑๓๔
คลองลาน	๑,๙๒๑.๕๘	๑,๗๙๗	๓๐๔	๑๖๙
ขามเฒ่าบุรีรัมย์	๒,๗๖๒.๓๑	๒,๖๑๖	๕๔๗	๒๐๙
คลองขลุง	๒,๖๑๕.๓๗	๒,๔๒๗	๔๒๒	๑๗๔
พรานกระต่าย	๖๙๕.๗๔	๖๖๕	๙๖	๑๔๕
ลานกระบือ	๑๙๖.๐๓	๑๓๔	๑๘	๑๓๑
ทรายทองวัฒนา	๕๓๑.๔๑	๕๓๑	๗๗	๑๔๔
บึงสามัคคี	๑๒๙.๐๐	๑๒๙	๒๒	๑๗๐
ปางศิลาทอง	๒,๕๒๙.๙๒	๒,๓๐๙	๔๐๙	๑๗๗
โกสัมพีนคร	๕๙๑.๙๐	๕๓๘	๗๙	๑๔๖
รวม	๒๔,๖๕๔.๒๙	๒๓,๓๕๙	๓,๙๕๐	๑๖๐

ที่มา : สำนักงานเกษตรจังหวัดกำแพงเพชร

๖) ปาล์มน้ำมัน

ในปีเพาะปลูก ๒๕๖๓ มีเนื้อที่เพาะปลูกปาล์มน้ำมัน ๗,๕๙๖ ไร่ เนื้อที่เก็บเกี่ยว ๖,๗๒๙ ไร่ ผลผลิต ๘,๙๕๔ ตัน ผลผลิตเฉลี่ยต่อไร่ ๑,๓๓๑ กิโลกรัม โดยอำเภอที่มีเนื้อที่ปลูกปาล์มน้ำมันและมีผลผลิตต่อไร่สูงสุดคือ อำเภอเมืองกำแพงเพชร มีเนื้อที่เพาะปลูก ๒,๓๙๕ ไร่ ผลผลิตต่อไร่ ๑,๕๐๖ กิโลกรัม รองลงมาคืออำเภอไทรงาม มีเนื้อที่เพาะปลูก จำนวน ๑,๑๒๘ ไร่ ผลผลิตต่อไร่ ๑,๓๙๑ กิโลกรัม

ตาราง ๓-๑-๒๙ ปาล์มน้ำมัน: เนื้อที่เพาะปลูก เนื้อที่เก็บเกี่ยว ผลผลิต และผลผลิตเฉลี่ยต่อไร่ รายอำเภอ ปีเพาะปลูก ๒๕๖๓

อำเภอ	เนื้อที่เพาะปลูก (ไร่)	เนื้อที่เก็บเกี่ยว (ไร่)	ผลผลิต (ตัน)	ผลผลิตเฉลี่ยต่อไร่ (กก.)
เมืองกำแพงเพชร	๒,๓๙๕	๒,๓๙๕	๓,๖๐๗	๑,๕๐๖
ไทรงาม	๑,๑๒๘	๖๗๔	๙๓๘	๑,๓๙๑
คลองลาน	๖๗๒	๖๗๒	๗๙๗	๑,๑๘๖
ขามเฒ่าบุรีรัมย์	๖๐๘	๖๐๘	๖๖๙	๑,๑๐๑
คลองขลุง	๕๓๑	๔๕๖	๔๗๙	๑,๐๕๐

ตาราง ๓-๑-๒๙ ปาล์มน้ำมัน: เนื้อที่เพาะปลูก เนื้อที่เก็บเกี่ยว ผลผลิต และผลผลิตเฉลี่ยต่อไร่ รายอำเภอ ปีเพาะปลูก ๒๕๖๓ (ต่อ)

อำเภอ	เนื้อที่เพาะปลูก (ไร่)	เนื้อที่เก็บเกี่ยว (ไร่)	ผลผลิต (ตัน)	ผลผลิตเฉลี่ยต่อไร่ (กก.)
พราณกระต่าย	๖๓๗	๔๓๐	๔๔๓	๑,๐๓๑
ลานกระบือ	๘๘	๗๔	๗๖	๑,๐๒๗
ทรายทองวัฒนา	๑๖๗	๑๖๗	๒๐๗	๑,๒๔๐
บึงสามัคคี	๓๖๖	๓๖๖	๕๐๖	๑,๓๖๘
ปางศิลาทอง	๔๓๓	๓๒๐	๓๓๖	๑,๐๔๙
โกสัมพีนคร	๕๗๑	๕๖๗	๘๙๖	๑,๕๘๐
รวม	๗,๕๙๖	๖,๗๒๙	๘,๙๕๔	๑,๓๓๑

ที่มา : สำนักงานเกษตรจังหวัดกำแพงเพชร

๗) กล้ายไข่

ในปีเพาะปลูก ๒๕๖๓ มีเนื้อที่เพาะปลูกกล้ายไข่ ๒,๔๑๑ ไร่ เนื้อที่เก็บเกี่ยว ๒,๔๐๙ ไร่ ผลผลิต ๕,๙๗๓ ตัน ผลผลิตเฉลี่ยต่อไร่ ๒,๒๐๗ กิโลกรัม โดยอำเภอที่มีเนื้อที่ปลูกกล้ายไข่มากที่สุดคือ อำเภอเมืองกำแพงเพชร มีเนื้อที่เพาะปลูก ๑,๐๗๐ ไร่ รองลงมาคืออำเภอคลองขลุง มีเนื้อที่เพาะปลูก จำนวน ๔๑๐ ไร่ ส่วนอำเภอที่มีผลผลิตต่อไร่สูงสุดคือ อำเภอบึงสามัคคี มีผลผลิต ๓,๔๒๕ กิโลกรัม รองลงมาคือ อำเภอเมืองกำแพงเพชร ๒,๘๐๓ กิโลกรัม

ตาราง ๓-๑-๓๐ กล้ายไข่: เนื้อที่เพาะปลูก เนื้อที่เก็บเกี่ยว ผลผลิต และผลผลิตเฉลี่ยต่อไร่ รายอำเภอ ปีเพาะปลูก ๒๕๖๓

อำเภอ	เนื้อที่เพาะปลูก (ไร่)	เนื้อที่เก็บเกี่ยว (ไร่)	ผลผลิต (ตัน)	ผลผลิตเฉลี่ยต่อไร่ (กก.)
เมืองกำแพงเพชร	๑,๐๗๐	๑,๐๖๘	๓,๐๒๒	๒,๘๐๓
ไทรงาม	๖๙	๖๙	๑๕๙	๒,๓๐๘
คลองลาน	๒๖๒	๒๖๒	๕๐๔	๑,๙๒๕
ขามเฒ่า	๒๓	๒๓	๔๓	๑,๘๖๕
คลองขลุง	๔๑๐	๔๑๐	๑,๐๐๒	๒,๔๔๔
พราณกระต่าย	๒๖๕	๒๖๕	๕๒๕	๑,๙๘๒
ลานกระบือ	๑๕	๑๕	๒๖	๑,๗๑๕
ทรายทองวัฒนา	๖	๖	๑๑	๑,๘๘๒
บึงสามัคคี	๗๐	๗๐	๒๔๐	๓,๔๒๕
ปางศิลาทอง	๓	๓	๖	๑,๙๑๑
โกสัมพีนคร	๒๑๙	๒๑๙	๔๓๕	๑,๙๘๕
รวม	๒,๔๑๑	๒,๔๐๙	๕,๙๗๓	๒,๒๐๗

ที่มา : สำนักงานเกษตรจังหวัดกำแพงเพชร

๘) ถั่วเหลือง

ในปีเพาะปลูก ๒๕๖๓ มีเนื้อที่เพาะปลูกถั่วเหลืองในภาพรวมทั้งหมด ๒,๒๕๑ไร่ เนื้อที่เก็บเกี่ยวรวม ๒,๒๕๑ไร่ ผลผลิตรวม ๕๖๐ ตัน ผลผลิตเฉลี่ยต่อไร่รวม ๔๗๘ กิโลกรัม โดยอำเภอที่มีเนื้อที่ปลูกถั่วเหลืองมากที่สุดคือ อำเภอลานกระบือ มีเนื้อที่เพาะปลูกรวม ๑,๒๙๕ ไร่ รองลงมาคืออำเภอไทรงาม มีเนื้อที่เพาะปลูก ๔๕๒ ไร่ ส่วนอำเภอที่มีผลผลิตต่อไร่สูงสุดคือ อำเภอเมืองกำแพงเพชร มีผลผลิต ๕๓๕ กิโลกรัม รองลงมาคือ อำเภอลานกระบือ ๔๑๒ กิโลกรัม

ตาราง ๓-๑-๓๑ ถั่วเหลือง รุ่น ๑: เนื้อที่เพาะปลูก เนื้อที่เก็บเกี่ยว ผลผลิต และผลผลิตเฉลี่ยต่อไร่ รายอำเภอ ปีเพาะปลูก ๒๕๖๓

อำเภอ	เนื้อที่เพาะปลูก (ไร่)	เนื้อที่เก็บเกี่ยว (ไร่)	ผลผลิต (ตัน)	ผลผลิตเฉลี่ยต่อไร่ (กก.)
เมืองกำแพงเพชร	๑๐๕	๑๐๕	๒๘	๒๖๗
พรานกระต่าย	๑๓	๑๓	๒	๑๕๔
คลองลาน	๕๒	๕๒	๙	๑๗๓
ลานกระบือ	๖	๖	๑	๑๖๗
รวม	๑๗๖	๑๗๖	๔๐	๒๒๗

ที่มา : สำนักงานเกษตรจังหวัดกำแพงเพชร

ตาราง ๓-๑-๓๒ ถั่วเหลือง รุ่น ๒ : เนื้อที่เพาะปลูก เนื้อที่เก็บเกี่ยว ผลผลิต และผลผลิตเฉลี่ยต่อไร่ รายอำเภอ ปีเพาะปลูก ๒๕๖๓

อำเภอ	เนื้อที่เพาะปลูก (ไร่)	เนื้อที่เก็บเกี่ยว (ไร่)	ผลผลิต (ตัน)	ผลผลิตเฉลี่ยต่อไร่ (กก.) (ณ ความชื้น ๑๔.๕%)
เมืองกำแพงเพชร	๑๙๔	๑๙๔	๕๒	๒๖๘
พรานกระต่าย	๒๐	๒๐	๕	๒๕๐
ไทรงาม	๔๕๒	๔๕๒	๑๒๗	๒๘๑
คลองลาน	๑๒๐	๑๒๐	๒๐	๑๖๗
ลานกระบือ	๑,๒๘๙	๑,๒๘๙	๓๑๖	๒๔๕
รวม	๒,๐๗๕	๒,๐๗๕	๕๒๐	๒๕๑

ที่มา : สำนักงานเกษตรจังหวัดกำแพงเพชร

(๑.๒.๔) ปศุสัตว์

ในปี ๒๕๖๓ จังหวัดกำแพงเพชรมีเกษตรกรผู้เลี้ยงสัตว์ทั้งหมดรวม ๔๑,๐๑๘ ราย อำเภอที่มีเกษตรกรเลี้ยงสัตว์สูงสุดคือ อำเภอขามเฒ่าบุรี ๘,๐๖๒ ราย รองลงมาคืออำเภอเมืองกำแพงเพชร ๗,๙๕๗ ราย สัตว์เลี้ยงที่นิยมเลี้ยงมากที่สุดคือไก่ รวม ๓,๒๑๗,๒๔๘ ตัว เป็ด ๓๐๖,๗๓๒ ตัว และสุกร ๒๔๓,๐๑๐ ตัว ตามลำดับ

ตาราง ๓-๑-๓๓ การผลิตด้านการปศุสัตว์ที่สำคัญของจังหวัด ปี พ.ศ. ๒๕๖๓

อำเภอ	เกษตรกรผู้เลี้ยงสัตว์รวม (ราย)	โคเนื้อ (ตัว)	โคนม (ตัว)	กระบือ (ตัว)	สุกร (ตัว)	ไก่ (ตัว)	เป็ด (ตัว)	แพะ (ตัว)	แกะ (ตัว)
เมืองกำแพงเพชร	๗,๙๕๗	๓,๙๙๕	๑๔	๘๑๓	๑๑๘,๔๖๘	๕๓๙,๑๕๒	๖๐,๓๗๒	๔๐๙	๖
ไทรงาม	๓,๒๗๐	๑,๒๘๒	-	๒๒๗	๒,๘๑๕	๑๒๒,๑๕๐	๑๙,๔๙๔	๓๗๔	๒๖
คลองลาน	๓,๐๐๗	๑,๘๓๗	-	๒๙๖	๑๔,๐๘๗	๑๐๕,๑๖๗	๖,๐๘๑	๓๖๔	-

ตาราง ๓-๑-๓๓ การผลิตด้านการปศุสัตว์ที่สำคัญของจังหวัด ปี พ.ศ. ๒๕๖๓ (ต่อ)

อำเภอ	เกษตรกรผู้เลี้ยงสัตว์รวม (ราย)	โคเนื้อ (ตัว)	โคนม (ตัว)	กระบือ (ตัว)	สุกร (ตัว)	ไก่ (ตัว)	เป็ด (ตัว)	แพะ (ตัว)	แกะ (ตัว)
ขามเฒ่า	๘,๐๖๒	๑,๒๐๖	-	๑๓๗	๑๐,๓๑๗	๗๘๐,๕๔๗	๘๘,๗๐๙	๒๕๕	๗๐
คลองขลุง	๒,๙๕๒	๒,๑๖๓	-	๕๘	๗,๘๑๐	๑๔๖,๙๒๕	๗๑,๘๔๑	๕๕๕	๑๘๑
พรานกระต่าย	๕,๑๖๗	๘,๐๕๖	๓๖	๕,๔๒๑	๓๙,๑๙๗	๖๑๖,๓๐๖	๙,๓๘๘	๗๑๗	-
ลานกระบือ	๓,๓๑๘	๑,๖๗๓	-	๑๗๙	๘,๐๖๓	๑๙๑,๖๙๐	๑๘,๑๘๐	๒,๓๑๕	๓๓๑
ทรายทองวัฒนา	๑,๙๖๕	๗๖๑	-	๔๐	๓,๑๗๓	๑๐๑,๑๘๒	๑๓,๗๒๖	๘	-
ปางศิลาทอง	๒,๓๑๑	๙๒๗	-	๑๖๑	๕,๘๕๙	๖๙,๗๐๓	๑๔,๒๒๐	๔๘๑	๒๐
บึงสามัคคี	๑,๒๘๘	๒๐๕	๓๖	๕๕	๒๐,๔๔๖	๔๘,๖๔๔	๓,๘๘๒	๑๘	-
โกสัมพีนคร	๑,๗๒๑	๕๗๗	-	๒๖๔	๑๒,๗๗๕	๔๙๕,๗๘๒	๘๓๙	๑๙๘	-
รวม	๔๑,๐๑๘	๒๒,๖๘๒	๘๖	๗,๖๕๑	๒๔๓,๐๑๐	๓,๒๑๗,๒๔๘	๓๐๖,๗๓๒	๕,๖๘๔	๖๓๔

ที่มา : สำนักงานปศุสัตว์จังหวัดกำแพงเพชร

(๑.๒.๕) ประมง

ในปี ๒๕๖๔ จังหวัดมีครัวเรือนที่เพาะเลี้ยงสัตว์น้ำจืดรวมทั้ง ๖,๒๖๕ ครัวเรือน มีเนื้อที่ในการเพาะเลี้ยงรวม ๗,๕๕๖.๒๘๒๖ ไร่ โดยอำเภอคลองขลุงมีเนื้อที่เพาะเลี้ยงมากที่สุด ๑,๒๒๑.๕๒ ไร่ เกษตรกรส่วนใหญ่จะเพาะเลี้ยงในบ่อดิน ๖,๑๔๓ ราย คิดเป็นพื้นที่ประมาณ ๘,๑๑๓.๔๕๕ ไร่ ส่วนปริมาณการจับสัตว์น้ำจืดในปี ๒๕๖๔ มีจำนวน ๕,๔๒๐,๖๑๐ กิโลกรัม คิดเป็นมูลค่ารวม ๒๖๘,๒๓๓,๓๖๐ บาท โดยอำเภอเมืองกำแพงเพชรมีปริมาณการจับสัตว์น้ำจืดสูงสุดถึง ๑,๐๓๕,๐๑๐ กิโลกรัม

ตาราง ๓-๑-๓๔ ครัวเรือนที่เพาะเลี้ยงสัตว์น้ำในพื้นที่น้ำจืด บ่อ กระชัง เนื้อที่ และปริมาณสัตว์น้ำจืดที่จับได้จากการทำประมงน้ำจืด ปี พ.ศ. ๒๕๖๔

อำเภอ	การเพาะเลี้ยงสัตว์น้ำจืด			ปริมาณการจับสัตว์น้ำจืด (กก.)	มูลค่า (บาท)
	จำนวนครัวเรือน	จำนวนบ่อ	เนื้อที่ (ไร่)		
เมืองกำแพงเพชร	๖๙๖	๑,๓๙๐	๗๓๐.๘๙๖๙	๑,๐๓๕,๐๑๐	๕๙,๙๕๐,๑๔๐
ไทรงาม	๓๖๔	๕๐๐	๓๖๙.๒๖๘๕	๖๑๘,๘๐๐	๒๙,๕๕๓,๑๐๐
คลองลาน	๙๖๕	๑,๑๗๒	๑,๐๔๐.๓๗	๕๗๒,๖๗๐	๒๒,๑๔๗,๒๗๐
ขามเฒ่า	๖๕๑	๙๓๗	๖๙๐.๙๗๑	๓๖๒,๔๑๐	๑๗,๑๑๒,๐๖๐
คลองขลุง	๖๗๑	๒,๐๕๓	๑,๒๒๑.๕๒	๕๕๗,๕๒๐	๒๖,๘๔๔,๘๑๐
พรานกระต่าย	๙๖๒	๑,๑๖๒	๑,๑๐๒.๔๖	๖๕๕,๐๔๐	๓๓,๓๐๐,๘๘๐
ลานกระบือ	๕๕๐	๗๓๘	๖๔๑.๕๕๑๕	๗๙๙,๕๐๐	๓๗,๘๘๘,๙๙๐
ทรายทองวัฒนา	๒๑๔	๓๗๒	๓๗๖.๕๒	๑๕๙,๗๓๐	๙,๐๘๘,๒๙๐
บึงสามัคคี	๘๙	๑๕๒	๑๕๐.๕	๓๙,๑๐๐	๑,๗๘๔,๖๒๐
ปางศิลาทอง	๕๗๙	๗๓๑	๖๒๖.๕๙๓	๒๗๖,๙๖๐	๑๓,๓๖๔,๕๒๐
โกสัมพีนคร	๕๒๔	๗๖๒	๖๐๕.๖๓๑๗	๓๔๓,๘๗๐	๑๗,๑๙๘,๖๘๐
รวม	๖,๒๖๕	๙,๙๖๙	๗,๕๕๖.๒๘๒๖	๕,๔๒๐,๖๑๐	๒๖๘,๒๓๓,๓๖๐

ที่มา : สำนักงานประมงจังหวัดกำแพงเพชร

ตาราง ๓-๑-๓๕ ข้อมูลเกษตรกรผู้เพาะเลี้ยงสัตว์น้ำจืด

อำเภอ	บ่อดิน (ราย)	บ่อดิน พื้นที่ (ไร่)	กระชัง (ราย)	จำนวน (กระชัง)	พื้นที่ (ตร.ม.)
เมืองกำแพงเพชร	๑,๔๗๕	๒,๐๖๗.๐๙๒	๕๓	๗๖๗	๙,๒๐๘
ไทรงาม	๕๓๐	๔๗๒.๑๔๑๘	-	-	-
คลองลาน	๖๒๔	๘๑๒.๑๕๙๖	-	-	-
ชาณุวรลักษบุรี	๕๕๕	๗๐๒.๓๖๔	-	-	-
คลองขลุง	๙๕๗	๑,๖๕๖.๖๐๕	๑๒	๑,๔๐๙	๑๖,๑๔๘
พรานกระต่าย	๕๑๙	๗๔๘.๗๗๓	-	-	-
ลานกระบือ	๕๙๙	๖๗๓.๘๖๙๕	-	-	-
ทรายทองวัฒนา	๑๒๑	๑๒๓.๑๕	-	-	-
บึงสามัคคี	๑๐๕	๑๕๖.๔๙	-	-	-
ปางศิลาทอง	๔๗๓	๕๑๕.๒๐๖๕	-	-	-
โกสัมพีนคร	๑๘๕	๑๘๕.๖๐๓๗	๗	๑๑๔	๑,๓๗๑
รวม	๖,๑๔๓	๘,๑๑๓.๔๕๕	๗๒	๒,๒๙๐	๒๖,๗๒๗

ที่มา : สำนักงานประมงจังหวัดกำแพงเพชร

(๑.๒.๖) สหกรณ์และวิสาหกิจชุมชน

ในปี ๒๕๖๓ จังหวัดกำแพงเพชรมีสหกรณ์ภาคการเกษตรรวมทั้งหมด ๔๙ แห่ง สหกรณ์นอกภาคเกษตรจำนวน ๗ แห่ง และกลุ่มเกษตรกรจำนวน ๒๗ แห่ง โดยมีมูลค่าธุรกิจสหกรณ์ ๒๐,๐๔๗,๘๑๙,๗๙๖.๗๐ บาท และอำเภอที่มีสหกรณ์ภาคการเกษตรและนอกภาคการเกษตรสูงสุดคือ อำเภอเมืองกำแพงเพชร จำนวน ๑๕ แห่ง และ ๗ แห่งตามลำดับ

ตาราง ๓-๑-๓๖ สหกรณ์ จำแนกตามประเภทสหกรณ์ ปี ๒๕๖๓

อำเภอ	สหกรณ์ภาคการเกษตร			สหกรณ์นอกภาคการเกษตร				รวม	กลุ่ม เกษตรกร
	การเกษตร	ประมง	นิคม	ออม ทรัพย์	สหกรณ์เครดิต ยูเนียน	ร้านค้า	บริการ		
เมืองกำแพงเพชร	๑๓	-	๒	๖	-	-	๑	๒๒	๘
ไทรงาม	๑	-	-	-	-	-	-	๑	๓
คลองลาน	๓	-	๑	-	-	-	-	๔	๑
ชาณุวรลักษบุรี	๙	-	-	-	-	-	-	๙	๕
คลองขลุง	๙	-	-	-	-	-	-	๙	๔
พรานกระต่าย	๒	-	-	-	-	-	-	๒	-
ลานกระบือ	๑	-	-	-	-	-	-	๑	-
ทรายทองวัฒนา	-	-	-	-	-	-	-	๐	-
บึงสามัคคี	๓	-	-	-	-	-	-	๓	๑
ปางศิลาทอง	๒	-	-	-	-	-	-	๒	๒
โกสัมพีนคร	๓	-	-	-	-	-	-	๓	๓
รวม	๔๖	-	๓	๖	-	-	๑	๕๖	๒๗
มูลค่าธุรกิจ สหกรณ์ (บาท)	๒๐,๐๔๗,๘๑๙,๗๙๖.๗๐								

ที่มา : สำนักงานสหกรณ์จังหวัดกำแพงเพชร

นอกจากสหกรณ์แล้ว ในปี ๒๕๖๔ จังหวัดยังมีกลุ่มวิสาหกิจชุมชนจำนวน ๗๗๓ แห่ง มีสมาชิกทั้งสิ้น ๑๖,๖๘๑ ราย และมีเครือข่ายวิสาหกิจชุมชนที่อนุมัติการจดทะเบียนแล้วจำนวน ๕ แห่ง มีสมาชิก ๑๐๗ ราย อำเภอที่มีกลุ่มวิสาหกิจชุมชนมากที่สุดคือ อำเภอเมืองกำแพงเพชร ๑๘๖ แห่ง มีสมาชิก ๓,๗๑๒ ราย และอำเภอที่มีสมาชิกเครือข่ายวิสาหกิจชุมชนมากที่สุด คืออำเภอพรานกระต่าย จำนวน ๔๔ ราย ทั้งนี้ วิสาหกิจชุมชนที่อนุมัติการจดทะเบียนแล้วมีกลุ่มผลิตพืชสูงสุด จำนวน ๒๕๖ ราย รองลงมาคือกลุ่มผลิตปศุสัตว์ จำนวน ๑๖๓ ราย และกลุ่มแปรรูปและผลิตภัณฑ์อาหาร จำนวน ๑๒๐ ราย ตามที่แสดงในตาราง

ตาราง ๓-๑-๓๗ จำนวนและสมาชิกของวิสาหกิจชุมชนและเครือข่ายวิสาหกิจชุมชนที่อนุมัติการจดทะเบียนแล้ว จำแนกตามพื้นที่จังหวัดกำแพงเพชร (ข้อมูล ณ เดือนมีนาคม ๒๕๖๔)

ลำดับ	อำเภอ	วิสาหกิจชุมชน		เครือข่ายวิสาหกิจชุมชน	
		จำนวน (แห่ง)	สมาชิก (ราย)	จำนวน (แห่ง)	สมาชิก (ราย)
๑	โกสัมพีนคร	๔๒	๖๖๓	๑	๗
๒	ชาณุวรลักษบุรี	๔๗	๑,๗๙๖	-	-
๓	คลองขลุง	๔๙	๑,๘๗๖	๑	๓๑
๔	คลองลาน	๑๐๓	๑,๒๒๓	-	-
๕	ทรายทองวัฒนา	๒๗	๓๖๙	-	-
๖	ไทรงาม	๕๕	๑,๑๗๔	-	-
๗	บึงสามัคคี	๔๔	๑,๑๕๒	๑	๔
๘	ปางศิลาทอง	๕๖	๑,๔๑๗	-	-
๙	พรานกระต่าย	๗๑	๑,๕๙๗	๑	๔๔
๑๐	เมืองกำแพงเพชร	๑๘๖	๓,๗๑๒	๑	๒๑
๑๑	ลานกระบือ	๙๓	๑,๗๐๒	-	-
	รวม	๗๗๓	๑๖,๖๘๑	๕	๑๐๗

ที่มา : ระบบสารสนเทศวิสาหกิจชุมชน กองส่งเสริมวิสาหกิจชุมชน กรมส่งเสริมการเกษตร

ตาราง ๓-๑-๓๘ ประเภทกิจการกลุ่มการผลิตสินค้าของวิสาหกิจชุมชนที่อนุมัติการจดทะเบียนแล้ว จำแนกตามพื้นที่ระดับจังหวัด (กำแพงเพชร) (ข้อมูล ณ เดือนมีนาคม ๒๕๖๔)

อำเภอ	กลุ่มการผลิตสินค้า																	
	๑. การผลิตพืช	๒. การผลิตปศุสัตว์	๓. การผลิตประมง	๔. การแปรรูปและผลิตภัณฑ์อาหาร	๕. ผลิตภัณฑ์ผ้าทอ/เสื้อผ้า	๖. เครื่องจักสาน	๗. ดอกไม้ประดิษฐ์	๘. เครื่องจักรกล	๙. ของชำร่วย / ของที่ระลึก	๑๐. ผลิตภัณฑ์สมุนไพร	๑๑. เครื่องดื่ม	๑๒. เครื่องประดับ/อัญมณี	๑๓. เครื่องไม้/เฟอร์นิเจอร์	๑๔. เครื่องหนัง	๑๕. การผลิตปัจจัยการผลิต	๑๖. เครื่องปั้น	๑๗. สิ่งประดิษฐ์จากโลหะ	๑๘. การผลิตสินค้าอื่นๆ
โกสัมพีนคร	๑๑	๑๐	๑	๗	๒	๑	-	-	๒	-	-	-	๖	-	๑	๑	-	๒
ชาณุวรลักษบุรี	๒๒	๕	๓	๑๓	๗	๕	-	-	๒	๑	๒	-	๓	-	๖	-	-	๖
คลองขลุง	๒๐	๓	-	๑๑	๓	๕	-	-	-	๓	-	-	๒	-	๓	-	-	๑๓
คลองลาน	๑๘	๓๓	๒	๖	๙	๓	๑	-	๓	๑	๒	๒	๒	-	๙	๑	๑	๖
ทรายทองวัฒนา	๑๐	๑๒	๒	๔	๒	๒	-	-	-	๑	๑	-	๑	-	๓	-	-	๒
ไทรงาม	๑๘	๑๐	๒	๗	๖	๗	-	-	๑	-	-	-	๒	-	๑๐	-	-	๕
บึงสามัคคี	๒๐	๕	๑	๑๑	๒	๑	-	-	-	-	-	-	๑	-	๕	-	-	๓
ปางศิลาทอง	๒๗	๑๖	๑	๕	๑	๔	-	-	๑	-	๑	-	๒	-	๓	-	-	๒
พรานกระต่าย	๑๙	๑๓	๑	๔	๓	๐	-	-	๑	-	๖	-	๒	-	๒๔	-	-	-
เมืองกำแพงเพชร	๖๕	๓๘	๗	๓๒	๑๒	๖	๑	-	๒	๕	๓	-	๒	-	๒๔	-	-	๒๕
ลานกระบือ	๒๖	๑๘	๒	๑๘	๑๖	๖	๒	-	๓	๒	๔	-	๒	-	๑๖	๑	-	๑๔
รวม	๒๕๖	๑๖๓	๒๒	๑๒๐	๖๓	๕๐	๔	-	๑๕	๑๓	๒๐	๒	๒๕	๑	๑๐๔	๓	๑	๗๘

ที่มา : ระบบสารสนเทศวิสาหกิจชุมชน กองส่งเสริมวิสาหกิจชุมชน กรมส่งเสริมการเกษตร

(๑.๒.๗) สินค้าเกษตรที่ได้รับรองสิ่งบ่งชี้ทางภูมิศาสตร์ (GI)

ข้อมูลจากสำนักงานพาณิชย์จังหวัดกำแพงเพชร ระบุว่า ในปี พ.ศ. ๒๕๖๓ จังหวัดกำแพงเพชรมีจำนวนเกษตรกรและผู้ประกอบการที่ผ่านการรับรองมาตรฐานฯ กล้วยไข่ GI จำนวนรวมทั้งสิ้น ๗๐ ราย มีพื้นที่การผลิตกล้วยไข่ GI พื้นที่รวม ๓๖๐ ไร่ โดยเป็นผู้ผลิต จำนวน ๖๕ ราย พื้นที่ ๓๓๕ ไร่ ๔ งาน และเป็นผู้ผลิตและผู้ประกอบการ จำนวน ๕ ราย พื้นที่รวม ๒๕ ไร่ ข้อมูลแสดงดังตาราง

ตาราง ๓-๑-๓๙ จำนวนผู้ผลิตที่ผ่านการรับรองมาตรฐานฯ กล้วยไข่ GI ปี ๒๕๖๓

อำเภอ	จำนวนผู้ผลิต (ราย)	ไร่	งาน
อำเภอเมืองกำแพงเพชร	๓๔	๒๑๕	๒
อำเภอคลองลาน	๕	๑๙	-
อำเภอคลองขลุง	๒๕	๙๘	๒
อำเภอโกสัมพีนคร	๑	๓	-
รวม	๖๕	๓๓๕	๔

ที่มา : สำนักงานพาณิชย์จังหวัดกำแพงเพชร

ตาราง ๓-๑-๔๐ จำนวนผู้ที่ทั้งผู้ผลิตและผู้ประกอบการ ที่ผ่านการรับรองมาตรฐานฯ กล้วยไข่ GI ปี ๒๕๖๓

อำเภอ	ผู้ผลิตและผู้ประกอบการ (ราย)	พื้นที่	
		ไร่	งาน
อำเภอเมืองกำแพงเพชร	๓	๑๘	-
อำเภอโกสัมพีนคร	๑	๗	-
อำเภอบึงสามัคคี	๑	-	-
รวม	๕	๒๕	-

ที่มา : สำนักงานพาณิชย์จังหวัดกำแพงเพชร

(๑.๒.๘) มาตรฐานสินค้าเกษตร

๑) การพัฒนาคุณภาพสินค้าเกษตรสู่มาตรฐาน (GAP) ปี ๒๕๖๓

การรับรองมาตรฐาน GAP ของจังหวัด มีเกษตรกร รวม ๑,๒๗๒ ราย ครอบคลุมพื้นที่ ๑๖,๗๖๖.๒๒ ไร่ การรับรอง GAP ด้านพืช ผัก ผลไม้ และข้าว รวม ๑,๐๑๘ แปลง ด้านประมง ๖๕ แปลง และด้านปศุสัตว์ จำนวน ๑๘๙ แปลง/ฟาร์ม รวมเป็นพื้นที่ทั้งหมด ๑๖,๗๖๖.๒๒ ไร่

ตาราง ๓-๑-๔๑ ข้อมูลมาตรฐานสินค้า GAP จังหวัดกำแพงเพชร ปี ๒๕๖๓

ชนิดสินค้า	จำนวนราย/แปลง	จำนวนไร่
๑) พืช ผัก ผลไม้ (แปลง)	๓๑๐ แปลง	๓,๑๗๖.๔๗
๒) ข้าว GAP Seed	๗๐๘ แปลง	๑๓,๕๘๙.๗๕
๓) ประมง GAP	๕ แปลง	-
ประมง Safety level	๖๐ แปลง	-
๔) ปศุสัตว์	๑๘๙ แปลง	-
รวม	๑,๒๗๒	๑๖,๗๖๖.๒๒

ที่มา : สำนักงานเกษตรและสหกรณ์จังหวัดกำแพงเพชร

๒) โครงการเกษตรอินทรีย์

จังหวัดมีพื้นที่การทำเกษตรอินทรีย์ รวม ๓,๒๗๒.๔๑๖๒ ไร่ โดยมีเกษตรกร ๓๖๗ ราย/แปลง และมีพื้นที่ผ่านการรับรองมาตรฐานเกษตรอินทรีย์แล้ว จำนวน ๖๖๘.๗๗๖๒ ไร่ ข้อมูลแสดงดังตาราง ตาราง ๓-๑-๔๒ ข้อมูลมาตรฐานเกษตรอินทรีย์ จังหวัดกำแพงเพชร ปี ๒๕๖๓

ชนิดสินค้า	จำนวนราย/แปลง	จำนวนไร่
๑) ข้าว T1 (เตรียมความพร้อม) ข้าว T2 (ปรับเปลี่ยน) รับรองแล้ว	๓๕ แปลง ๑ กลุ่ม ๗ แปลง ๓ กลุ่ม ๓๓ แปลง	๖๙๔ ไร่ ๑๓๓.๕ ไร่ ๕๖๘.๐ ไร่
๒) พืช (แปลง) ปรับเปลี่ยน รับรองแล้ว	- ๒๐๔ แปลง ๑๒๓ แปลง	- ๑,๗๗๖.๑๔ ไร่ ๑๐๐.๗๗๖๒ ไร่
รวม	๔ กลุ่ม ๓๖๗ แปลง	๓,๒๗๒.๔๑๖๒ ไร่

ที่มา : สำนักงานเกษตรและสหกรณ์จังหวัดกำแพงเพชร

(๑.๓) ด้านพาณิชย์กรรม

(๑.๓.๑) ธุรกิจนิติบุคคล

ธุรกิจนิติบุคคลของจังหวัดกำแพงเพชร ได้แก่ บริษัทจำกัด ห้างหุ้นส่วนจำกัด และห้างหุ้นส่วนสามัญนิติบุคคล ในปี ๒๕๖๐ มีจำนวนทั้งสิ้น ๑,๘๔๙ ราย ปี ๒๕๖๑ จำนวน ๑,๙๗๕ ราย ปี ๒๕๖๒ จำนวน ๒,๐๘๕ ราย ปี ๒๕๖๓ จำนวน ๒,๒๑๕ ราย ปี ๒๕๖๔ จำนวน ๒,๓๖๖ ราย รวม ๕ ปี ขยายตัวเพิ่มขึ้นเฉลี่ย ๗.๖%

ตาราง ๓-๑-๔๓ ธุรกิจนิติบุคคล

รายการ	ปี ๒๕๖๐ (ราย)	ปี ๒๕๖๑ (ราย)	ปี ๒๕๖๒ (ราย)	ปี ๒๕๖๓ (ราย)	ปี ๒๕๖๔ (ราย)
ห้างหุ้นส่วนสามัญนิติบุคคล	-	๑	๑	๑	๕
ห้างหุ้นส่วนจำกัด	๑,๒๒๖	๑,๒๘๘	๑,๓๔๒	๑,๔๐๗	๑,๕๑๖
บริษัทจำกัด	๖๒๓	๖๘๖	๗๔๒	๘๐๗	๘๔๕
รวม	๑,๘๔๙	๑,๙๗๕	๒,๐๘๕	๒,๒๑๕	๒,๓๖๖
อัตราการขยายตัว (%)	+๑๒.๗%	+๖.๘%	+๕.๖%	+๖.๒%	+๖.๘%
อัตราการขยายตัว เฉลี่ย ๕ ปี = +๗.๖ %					

ที่มา : สำนักงานพาณิชย์จังหวัดกำแพงเพชร (พฤษภาคม ๒๕๖๔)

ตาราง ๓-๑-๔๔ นิติบุคคลจดทะเบียนตั้งใหม่และเลิก ประจำปี ๒๕๖๓

รายการ	ปี ๒๕๕๙		ปี ๒๕๖๐		ปี ๒๕๖๑		ปี ๒๕๖๒		ปี ๒๕๖๓	
	จัดตั้งใหม่ (ราย)	จตเลิก (ราย)	จัดตั้งใหม่ (ราย)	จตเลิก (ราย)	จัดตั้งใหม่ (ราย)	จตเลิก (ราย)	จัดตั้งใหม่ (ราย)	จตเลิก (ราย)	จัดตั้งใหม่ (ราย)	จตเลิก (ราย)
ห้างหุ้นส่วนสามัญนิติบุคคล	๑	-	๑	-	-	-	-	-	-	-
ห้างหุ้นส่วนจำกัด	๑๒๒	๗๐	๑๗๗	๔๔	๑๔๖	๖๐	๑๗๔	๔๒	๑๔๔	๔๔
บริษัทจำกัด	๖๘	๒๑	๑๔๒	๒๕	๙๖	๒๙	๙๕	๑๘	๘๗	๒๓
รวม	๑๙๑	๙๑	๓๒๐	๖๙	๒๔๒	๘๙	๒๖๙	๖๐	๒๓๑	๖๗

ที่มา : สำนักงานพาณิชย์จังหวัดกำแพงเพชร

(๑.๓.๒) การเงินและการธนาคาร

ธนาคารของจังหวัดกำแพงเพชร ได้แก่ ธนาคารที่เป็นรัฐวิสาหกิจมีจำนวนทั้งหมด ๓๕ แห่ง และธนาคารเอกชน จำนวน ๑๙ แห่ง รวมทั้งหมดจำนวน ๕๔ แห่ง

ตาราง ๓-๑-๔๕ การเงินและการธนาคาร

รายการ	จำนวน (แห่ง)
๑. รัฐวิสาหกิจ	๓๕
๑.๑ ธนาคารกรุงไทย จำกัด (มหาชน)	๗
๑.๒ ธนาคารออมสิน	๙
๑.๓ ธนาคารอาคารสงเคราะห์	๑
๑.๔ ธนาคารเพื่อการเกษตรและสหกรณ์การเกษตร	๑๗
๑.๕ ธนาคารพัฒนาวิสาหกิจขนาดกลางและขนาดย่อมแห่งประเทศไทย	๑
๒. เอกชน	๑๙
๒.๑ ธนาคารกรุงเทพ จำกัด (มหาชน)	๗
๒.๒ ธนาคารกสิกรไทย จำกัด (มหาชน)	๔
๒.๓ ธนาคารทหารไทย จำกัด (มหาชน)	๑
๒.๔ ธนาคารไทยพาณิชย์ จำกัด (มหาชน)	๓
๒.๕ ธนาคารกรุงศรีอยุธยา จำกัด (มหาชน)	๒
๒.๖ ธนาคารธนชาติ จำกัด (มหาชน)	๒
รวม	๕๔

ที่มา: สำนักงานคลังจังหวัดกำแพงเพชร (มิถุนายน ๒๕๖๔)

(๑.๔) ด้านอุตสาหกรรม

(๑.๔.๑) โรงงานอุตสาหกรรมในภาพรวม

ในปี พ.ศ. ๒๕๖๔ จังหวัดมีโรงงานอุตสาหกรรมรวมจำนวน ๖๑๕ แห่ง เงินลงทุนรวม ๓๘,๕๓๐.๒๙ ล้านบาท จำนวนแรงงานรวม ๘,๘๓๗ คน กำลังเครื่องจักรรวม ๒,๓๔๘,๐๑๗.๙๒ แรงม้า ส่วนใหญ่เป็นโรงงานผลิตภัณฑ์จากพืช จำนวน ๒๔๒ โรงงาน คิดเป็นสัดส่วน ร้อยละ ๓๙.๓๕ ของจำนวนอุตสาหกรรมทั้งหมด ๖๑๕ แห่ง มูลค่าการลงทุนโรงงานแปรรูปพืชเศรษฐกิจหลัก ๓ ประเภท ได้แก่ ข้าว มันสำปะหลัง อ้อย ในจังหวัดกำแพงเพชรมีมูลค่าการลงทุน ๑๗,๘๕๑,๕๒๙,๗๓๙ บาท

จังหวัดกำแพงเพชรมีทรัพยากรแร่ธาตุที่นำมาประกอบการในเชิงพาณิชย์ที่สำคัญ ได้แก่ การผลิตน้ำมันที่อำเภอลานกระบือ โดยบริษัท ปตท.สผ.สยาม จำกัด มีผลิตภัณฑ์มวลรวมสาขาอุตสาหกรรมและเหมืองแร่/เหมืองหิน ในปี ๒๕๖๑ เท่ากับ ๕๓,๑๖๐ ล้านบาท หรือคิดเป็น ร้อยละ ๔๕.๑๖ ของผลิตภัณฑ์มวลรวมของจังหวัด (GPP) ส่วนใหญ่เป็นเหมืองหินอ่อน เหมืองแร่หินปูน (เพื่อใช้ในการก่อสร้าง) ฟอสเฟต และแกรนิต

โรงงานอุตสาหกรรมจังหวัดกำแพงเพชรแบ่งได้ ๓ จำพวก ดังนี้

โรงงานจำพวก ๑ หมายถึง โรงงานประเภท ชนิด และขนาดที่สามารถประกอบการกิจการโรงงานได้ทันทีตามความประสงค์ของผู้ประกอบการโรงงาน โรงงานที่มีแรงแม้รวมของเครื่องจักรต่ำกว่า ๕๐ แรงม้า และ/หรือมีจำนวนคนงานต่ำกว่า ๕๐ คน แต่ต้องปฏิบัติตามหลักเกณฑ์ที่กำหนดในกฎกระทรวงและประกาศกระทรวง

โรงงานจำพวก ๒ หมายถึง โรงงานประเภท ชนิด และขนาดที่เมื่อประกอบการกิจการโรงงานต้องแจ้งให้ผู้อนุญาตทราบก่อน โรงงานที่มีแรงแม้รวมของเครื่องจักรตั้งแต่ ๕๐ แรงม้าแต่ไม่เกิน ๗๔ แรงม้าและ/หรือมีจำนวนคนงาน ๕๐-๗๔ คน

โรงงานจำพวก ๓ หมายถึง โรงงานประเภท ชนิด และขนาดที่การตั้งโรงงานจะต้องได้รับใบอนุญาตก่อนจึงจะดำเนินการได้ โรงงานที่มีแรงแม้รวมของเครื่องจักรตั้งแต่ ๗๕ แรงแม้ขึ้นไป และ/หรือ มีจำนวนคนงานตั้งแต่ ๗๕ คนขึ้นไป หรือเป็นโรงงานที่มีมลภาวะ

หมายเหตุ: ปัจจุบัน มีการถ่ายโอนโรงงานจำพวกที่ ๑ และโรงงานจำพวกที่ ๒ ในเขตเทศบาล ให้องค์กรปกครองส่วนท้องถิ่นแล้ว

ตาราง ๓-๑-๔๖ จำนวนโรงงานอุตสาหกรรมในจังหวัดกำแพงเพชร

รายการ	จำนวน (แห่ง)	เงินทุน (ล้านบาท)	จำนวนแรงงาน (คน)	เครื่องจักร (แรงแม้)
โรงงานจำพวก ๑	-	-	-	-
โรงงานจำพวก ๒	๓๐	๑๖๒.๙๓	๒๑๙	๒,๓๔๖,๑๕๑.๔๕
โรงงานจำพวก ๓	๕๘๕	๓๘,๓๖๗.๓๖	๘,๖๑๘	๒,๓๔๖,๑๕๑.๔๕
รวม	๖๑๕	๓๘,๕๓๐.๒๙	๘,๘๓๗	๔,๖๙๒,๓๐๒.๙๐

ที่มา : สำนักงานอุตสาหกรรมจังหวัดกำแพงเพชร (ณ กันยายน ๒๕๖๔)

จำนวนโรงงานอุตสาหกรรมสำคัญที่ขึ้นชื่อของจังหวัดกำแพงเพชรตามพืชเศรษฐกิจหลัก ๓ ประเภท ได้แก่ ข้าว มันสำปะหลัง อ้อย ในปี ๒๕๖๔ มีดังนี้

ตาราง ๓-๑-๔๗ ข้าว: โรงสีข้าวในจังหวัดกำแพงเพชร

ที่	รายการ	จำนวน (แห่ง)	เงินลงทุน (ล้านบาท)
๑.	โรงสีข้าวขนาดกลางและขนาดย่อม<=๒๐๐ ล้านบาท	๔๐	๑,๓๙๐.๖๖
๒.	โรงสีข้าวขนาดใหญ่ > ๒๐๐ ล้านบาท	๕	๒,๐๔๔.๓๐
	รวม	๔๕	๓,๔๓๔.๙๖

ที่มา : สำนักงานอุตสาหกรรมจังหวัดกำแพงเพชร (ปี ๒๕๖๔)

ตาราง ๓-๑-๔๘ มันสำปะหลัง: จำนวนลานมัน/ โรงงานแปรรูปมันสำปะหลังในจังหวัดกำแพงเพชร

ที่	รายการ	จำนวน (แห่ง)	เงินลงทุน (ล้านบาท)
๑.	ลานตากมัน (แห่ง)	๑๕๓	๑,๑๑๓.๕๕
๒.	โรงงานผลิตแป้งมัน (โรงงาน)	๙	๑,๖๖๑.๒๘
๓.	เอทานอล	๒	๖๘๘.๑๑
	รวม	๑๖๔	๓,๔๖๒.๙๔

ที่มา : สำนักงานอุตสาหกรรมจังหวัดกำแพงเพชร (ปี ๒๕๖๔)

ตาราง ๓-๑-๔๙ อ้อย: จำนวนโรงงานน้ำตาล/โรงงานไฟฟ้า

ที่	รายการ	จำนวน (แห่ง)	เงินลงทุน (ล้านบาท)
๑.	โรงงานน้ำตาล	๓	๗,๐๗๓.๕๐
๒.	โรงงานผลิตไฟฟ้า	๒๕	๑๒,๔๗๙.๗๘
	รวม	๒๘	๑๙,๕๕๓.๒๘

ที่มา : สำนักงานอุตสาหกรรมจังหวัดกำแพงเพชร (ปี ๒๕๖๔)

(๑.๔.๒) อุตสาหกรรมที่มีการลงทุนมากที่สุด

จังหวัดกำแพงเพชร มีการประกอบกิจการอุตสาหกรรมที่มีการลงทุนมากที่สุด แยกตามสาขาอุตสาหกรรม ๓ ลำดับแรกของจังหวัด ได้แก่

๑. อุตสาหกรรมเครื่องตีไม้ ได้แก่ การผลิตเบียร์ น้ำดื่ม โซดา สุรา	จำนวน	๔	แห่ง
เงินลงทุน ๒๒,๕๖๔.๒๖ ล้านบาท	คนงาน	๘๕๙	คน
๒. อุตสาหกรรมอื่นๆ เช่น การผลิตไฟฟ้า บรรจุก๊าซ โม่ บด หิน	จำนวน	๑๑๓	แห่ง
เงินลงทุน ๑๘,๒๒๐.๐๙ ล้านบาท	คนงาน	๑,๖๔๓	คน
๓. อุตสาหกรรมอาหาร เช่น การผลิตผงชูรส น้ำตาลทราย	จำนวน	๖๒	แห่ง
เงินลงทุน ๑๑,๓๙๘.๗๓ ล้านบาท	คนงาน	๒,๓๓๕	คน

(๑.๔.๓) อุตสาหกรรมที่สำคัญ

โรงงานอุตสาหกรรมขนาดใหญ่ที่มีเงินลงทุนมากกว่า ๑,๐๐๐ ล้านบาท มีดังนี้

๑. บริษัท น้ำตาลนครเพชร จำกัด ประกอบกิจการ ทำน้ำตาลทรายดิบและน้ำตาลทรายขาว
๒. บริษัท น้ำตาลทิพย์กำแพงเพชร จำกัด ประกอบกิจการ ทำน้ำตาลทรายดิบและน้ำตาลทรายขาว
๓. บริษัท น้ำตาลทรายกำแพงเพชร จำกัด ประกอบกิจการ ทำน้ำตาลทรายดิบและน้ำตาลทรายขาว
๔. บริษัท อายิโนะโมะไต (ประเทศไทย) จำกัด ประกอบกิจการ ผลิตผงชูรสและกรดกลูตามิก
๕. บริษัท เบียร์ไทย (๑๙๙๑) จำกัด (มหาชน) ประกอบกิจการ ผลิตเบียร์, น้ำดื่ม, โซดา
๖. บริษัท กฟผ. จำกัด (มหาชน) ประกอบกิจการ ผลิตพลังงานไฟฟ้า
๗. บริษัท ทิพย์กำแพงเพชร ไบโอบีโอสาย จำกัด ประกอบกิจการ ผลิตพลังงานไฟฟ้า
๘. บริษัท สุราระทิงแดง (๑๙๘๘) จำกัด ประกอบกิจการ ผลิตสุรากลั่นประเภทวิสกี้

ตาราง ๓-๑-๕๐ ตารางแสดงจำนวนโรงงานอุตสาหกรรม (แยกตามหมวดอุตสาหกรรม)

ที่	หมวดอุตสาหกรรม	จำนวน	เงินทุน (ล้านบาท)	คนงาน (คน)	เครื่องจักร(แรงม้า)
๑	ผลิตภัณฑ์จากพืช	๒๔๒	๗,๖๕๗.๙๒	๒,๑๔๗	๒๒๘,๑๑๑.๕๗
๒	อุตสาหกรรมอาหาร	๔๖	๗,๕๙๘.๖๐	๑,๓๕๘	๘๖๙,๒๒๑.๕๐
๓	อุตสาหกรรมเครื่องตีไม้	๔	๔,๕๖๓.๓๖	๑๕๙	๑๙๗,๗๐๘.๘๔
๔	แปรรูปไม้และผลิตภัณฑ์จากไม้	๒๕	๔๗๓.๕๖	๔๑๕	๖,๖๒๖.๑๓
๕	เครื่องเรือนหรือเครื่องตกแต่งในอาคารจากไม้ แก้ว ยาง หรือโลหะอื่นๆ	๔๕	๑๑๑.๐๕	๘๙๑	๖,๕๗๙.๓๓
๖	ผลิตภัณฑ์กระดาษและผลิตภัณฑ์กระดาษ	๓	๓๒๔.๒๐	๑๒๕	๕,๙๗๖.๒๐
๗	เคมีภัณฑ์และผลิตภัณฑ์เคมี	๑๓	๓๑๘.๕๕	๓๖๐	๔,๓๕๘.๙๒
๘	ผลิตภัณฑ์จากปิโตรเลียม	๑๔	๓๒๗.๒๙	๑๑๗	๗,๕๐๖.๓๑
๙	ผลิตภัณฑ์พลาสติก	๖	๔๓.๙๐	๑๔๘	๒,๕๒๘.๐๙
๑๐	ผลิตภัณฑ์โลหะ	๕๒	๕๕๕.๗๑	๖๑๕	๑๒,๔๘๗.๑๕
๑๑	ผลิตภัณฑ์โลหะ	๒๒	๑๖๐.๒๙	๑๘๗	๒,๒๓๑.๐๑
๑๒	ผลิตภัณฑ์เครื่องจักรและเครื่องกล	๑๘	๑๘๙.๖๖	๔๔๒	๒,๕๔๕.๑๒
๑๓	ผลิตภัณฑ์ยานพาหนะและอุปกรณ์รวมทั้งการซ่อมยานพาหนะและอุปกรณ์	๑๔	๗๘๖.๒๖	๒๕๙	๑,๔๙๗.๔๔
๑๔	การผลิตอื่น ๆ	๑๑๑	๑๕,๔๑๙.๙๕	๑,๖๑๔	๑,๐๐๕,๖๔๐.๓๑
รวม		๖๑๕	๓๘,๕๓๐.๒๙	๘,๘๓๗	๒,๓๔๘,๐๑๗.๙๒

ที่มา : สำนักงานอุตสาหกรรมจังหวัดกำแพงเพชร (ณ กันยายน ๒๕๖๔)

อุตสาหกรรมส่วนใหญ่ เป็นหมวดอุตสาหกรรมผลิตภัณฑ์จากพืช โดยมากประกอบกิจการทำมันเส้น ลานมัน โรงสีข้าว และโรงอบเมล็ดพืช จำนวน ๒๔๒ โรงงาน คิดเป็นร้อยละ ๓๙.๓๕ รองลงมาเป็นหมวด อุตสาหกรรมการผลิตอื่น ๆ จำนวน ๑๑๑ โรงงาน คิดเป็นร้อยละ ๑๘.๐๕ และอุตสาหกรรมโลหะ อีกจำนวน ๕๒ โรงงาน คิดเป็นร้อยละ ๘.๔๕ ของจำนวนโรงงานทั้งหมด

จังหวัดกำแพงเพชร มีอุตสาหกรรมที่สำคัญส่งผลให้การผลิตภาคอุตสาหกรรมมีมูลค่าสูงขึ้น ได้แก่

๑. ผลิตภัณฑ์จากพืช: มีจำนวน ๒๔๒ แห่ง เป็นอุตสาหกรรมที่มีการประกอบกิจการมากที่สุดในจังหวัดส่วนใหญ่เป็นโรงงานผลิตมันเส้นและโรงสีข้าว
๒. อุตสาหกรรมเครื่องดื่ม: ผลิตเบียร์ น้ำดื่ม โซดาของบริษัท เบียร์ไทย (๑๙๙๑) จำกัด (มหาชน) และผลิตสุรากลั่นประเภทวิสกี้ของบริษัท สุราระทิงแดง (๑๙๘๘) จำกัด
๓. อุตสาหกรรมอาหาร: ผลิตผงชูรสและกรดกลูตามิก ของ บจก.อายิโนะโมะไตะ (ประเทศไทย), ผลิตน้ำตาลทรายของ บจก.น้ำตาลทรายนครเพชร, บจก.น้ำตาลทรายกำแพงเพชร และ บจก.น้ำตาลทิพย์กำแพงเพชร

หมวดอุตสาหกรรมที่มีจำนวนโรงงานมากที่สุด คือ ผลิตภัณฑ์จากพืช จำนวน ๒๔๒ โรงงาน คิดเป็นร้อยละ ๓๙.๓๕ ของจำนวนโรงงานทั้งหมด รองลงมาคือ อุตสาหกรรมการผลิตอื่นๆ จำนวน ๑๑๑ โรงงาน และอุตสาหกรรมโลหะ จำนวน ๕๒ โรงงาน คิดเป็นร้อยละ ๑๘.๐๕ และร้อยละ ๘.๔๕ ตามลำดับ

หมวดอุตสาหกรรมที่มีจำนวนเงินลงทุนมากที่สุด คือ อุตสาหกรรมการผลิตอื่นๆ จำนวนเงินลงทุน ๑๕,๔๑๙.๙๕ ล้านบาท คิดเป็นร้อยละ ๔๐.๐๒ ของจำนวนเงินลงทุนทั้งหมด รองลงมา คือ อุตสาหกรรมผลิตภัณฑ์จากพืชจำนวน ๗,๖๕๗.๙๒ ล้านบาท และอุตสาหกรรมอาหาร จำนวน ๗,๕๙๘.๖๐ ล้านบาท คิดเป็นร้อยละ ๑๙.๘๗ และร้อยละ ๑๙.๗๒ ตามลำดับ

หมวดอุตสาหกรรมที่มีจำนวนคนงานมากที่สุด คือ อุตสาหกรรมผลิตภัณฑ์จากพืช จำนวน ๒,๑๔๗ คน คิดเป็นร้อยละ ๒๔.๒๙ ของจำนวนคนงานทั้งหมด รองลงมา คือ อุตสาหกรรมการผลิตอื่นๆ จำนวน ๑,๖๑๔ คน และอุตสาหกรรมอาหาร จำนวน ๑,๓๕๘ คน คิดเป็นร้อยละ ๑๘.๒๖ และร้อยละ ๑๕.๓๗ ตามลำดับ

ตาราง ๓-๑-๕๑ ตารางแสดงจำนวนโรงงานอุตสาหกรรมแปรรูปข้าว อ้อย และมันสำปะหลังในจังหวัดกำแพงเพชร

ผลิตภัณฑ์แปรรูป	จำนวนโรงงาน
แปรรูปข้าว	
- สีข้าว	๔๕
- ผลิตเส้นขนมจีน	๓
- ผลิตแป้งหมัก	๑
แปรรูปอ้อย	
- ผลิตน้ำตาลทราย	๓
แปรรูปมันสำปะหลัง	
- ผลิตแป้งมันสำปะหลัง	๑๐
- ทำมันเส้น	๒
- ผลิตเอทานอล	๑๔๙
รวม	๒๑๓

ที่มา : สำนักงานอุตสาหกรรมจังหวัดกำแพงเพชร (ปี ๒๕๖๔)

(๑.๕) ด้านการท่องเที่ยว

(๑.๕.๑) การท่องเที่ยวในภาพรวม

จังหวัดกำแพงเพชรมีความโดดเด่นทางการท่องเที่ยวทางประวัติศาสตร์ ศิลปวัฒนธรรม ธรรมชาติ สิ่งแวดล้อม และวิถีชุมชน ด้วยเหตุผลที่ว่า เป็นจังหวัดที่มีประวัติศาสตร์มายาวนาน มีประเพณีที่เก่าแก่มีความเป็นเอกลักษณ์เฉพาะตัว มีความงดงามและคุณค่าเชิงวัฒนธรรมของแหล่งท่องเที่ยวที่มีการสืบทอดมารุ่นต่อรุ่น มีเมืองมรดกโลกเป็นแหล่งเรียนรู้ ประกอบกับมีความเชื่อมโยงกันด้านศาสนา ศิลปะและวัฒนธรรม ประเพณี ภูมิปัญญาท้องถิ่น มีวิถีชีวิตที่เป็นเอกลักษณ์เฉพาะของพื้นที่ ตลอดจนเป็นแหล่งผลิตพืชเศรษฐกิจที่สำคัญ เช่น ข้าว อ้อย มันสำปะหลัง ผลไม้ ฯลฯ สามารถเป็นสินค้าที่สร้างมูลค่าเพิ่ม สร้างรายได้ให้แก่ชุมชน อีกทั้งมีทำเลที่ตั้งที่สามารถเชื่อมโยงการค้าการลงทุน อุตสาหกรรม คมนาคมขนส่ง และการท่องเที่ยวกับพื้นที่การค้าชายแดนซึ่งเป็นพื้นที่พิเศษสำคัญทางเศรษฐกิจ และมีศักยภาพที่จะก้าวสู่เมืองเศรษฐกิจและท่องเที่ยวอย่างยั่งยืน

ในช่วงปี ๒๕๖๒ จังหวัดกำแพงเพชร มีผู้มาเยือน จำนวน ๗๘๒,๙๐๑ คน เพิ่มขึ้นในอัตราร้อยละ ๐.๓๙ จากปีที่ผ่านมา และมีรายได้จากการท่องเที่ยว ๑,๖๖๐.๐๑ ล้านบาท ซึ่งเพิ่มขึ้นในอัตราร้อยละ ๑.๗๓ จากปีที่ผ่านมา

ตาราง ๓-๑-๕๒ ข้อมูลด้านการท่องเที่ยว ปี พ.ศ. ๒๕๖๒

ที่	รายการ	จำนวน
๑.	จำนวนผู้เยี่ยมเยือน (คน)	๗๘๒,๙๐๑
	๑.๑ ชาวไทย	๗๕๙,๕๑๓
	๑.๒ ชาวต่างชาติ	๒๓,๓๘๘
๒.	รายได้จากการท่องเที่ยว (ล้านบาท)	๑,๖๖๐.๐๑
	๒.๑ ชาวไทย	๑,๖๐๙.๘๒
	๒.๒ ชาวต่างชาติ	๕๐.๑๙

ที่มา : กองเศรษฐกิจการท่องเที่ยวและกีฬา กระทรวงการท่องเที่ยวและกีฬา

(๑.๕.๒) แหล่งท่องเที่ยวที่สำคัญ

จังหวัดกำแพงเพชร เป็นเมืองเก่าที่นับว่ามีความสำคัญทางประวัติศาสตร์และเจริญรุ่งเรืองมาตั้งแต่สมัยทวารวดี เป็นที่ตั้งของเมืองโบราณหลายเมือง อาทิ เมืองซากังราว นครชุม ไตรตรังษ์ เทพนคร และเมืองคนที นอกจากนี้ เมืองกำแพงเพชรยังเป็นเมืองที่สมเด็จพระเจ้าตากสินมหาราชได้ครองเมือง โดยได้รับบรรดาศักดิ์เป็น "พระยาวชิรปราการ" ตามประวัติศาสตร์ระบุว่า กำแพงเพชรเป็นเมืองหน้าด่านของสุโขทัย มีฐานะเป็นเมืองลูกหลวงและมีเมืองบริวารรายล้อมอยู่เป็นจำนวนมาก อาทิ ไตรตรังษ์ เทพนคร ฯลฯ กำแพงเพชรเป็นเมืองยุทธศาสตร์ที่มีหลักฐานสำคัญทางประวัติศาสตร์มากมาย อาทิ กำแพงเมือง คูเมือง ป้อมปราการ วัดโบราณ ฯลฯ สมเด็จพระนเรศวรมหาราชได้ทรงบันทึกเรื่องกำแพงเมืองของเมืองกำแพงเพชรไว้ว่า "เป็นกำแพงเมืองที่เก่าแก่ มั่นคง ยังมีความสมบูรณ์มาก และเชื่อว่าสวยงามที่สุดในประเทศไทย" ปี พ.ศ. ๒๔๕๙ ได้เปลี่ยนเมืองกำแพงเพชรเป็นจังหวัดกำแพงเพชร โดยในปัจจุบันจังหวัดกำแพงเพชรเป็นเมืองศูนย์กลางการท่องเที่ยวทางวัฒนธรรมและประวัติศาสตร์แห่งหนึ่ง

จังหวัดกำแพงเพชรมีแหล่งท่องเที่ยวเชิงวัฒนธรรมที่สำคัญ ได้แก่ อุทยานประวัติศาสตร์กำแพงเพชร พิพิธภัณฑสถานแห่งชาติกำแพงเพชร (มรดกโลกทางวัฒนธรรม) วัดพระบรมธาตุนครชุม ศาลหลักเมืองกำแพงเพชร เป็นต้น ส่วนแหล่งท่องเที่ยวธรรมชาติ ได้แก่ อุทยานแห่งชาติคลองลาน อุทยานแห่งชาติคลองวังเจ้า อุทยานแห่งชาติแม่วงก์เขตรักษาพันธุ์สัตว์ป่าเขาสนามเพรียง เป็นต้น และแหล่งท่องเที่ยวเชิงสุขภาพ ได้แก่ บ่อน้ำพุร้อนพระร่วง เป็นต้น

๑) อุทยานประวัติศาสตร์กำแพงเพชร

อุทยานนี้ตั้งอยู่ในเขตอำเภอเมือง จังหวัดกำแพงเพชร บนทางหลวงหมายเลข ๑๐๑ ซึ่งกรมศิลปากรได้ดำเนินการอนุรักษ์และพัฒนาพื้นที่จัดตั้งเป็นอุทยานประวัติศาสตร์ ซึ่งโบราณสถานของเมืองกำแพงเพชรเกือบทั้งหมด เป็นศาสนสถานในพุทธศาสนานิกายเถรวาทแบบลังกาวงศ์ โดยมีอายุไม่เก่าไปกว่าปลายพุทธศตวรรษที่ ๑๙ หรือสมัยพระมหาธรรมราชาลิไท พุทธศาสนาในสมัยนั้นมีพระสงฆ์สองฝ่ายคือฝ่ายคามวาสีหรือคณะสงฆ์ที่ตั้งวัดอยู่ในเมืองและฝ่ายอรัญวาสีหรือคณะสงฆ์ที่ตั้งวัดอยู่นอกเมืองหรือในป่า



อุทยานประวัติศาสตร์กำแพงเพชรเปิดอย่างเป็นทางการโดยสมเด็จพระเทพรัตนราชสุดาฯ สยามบรมราชกุมารี ได้ทรงพระกรุณาเสด็จพระราชดำเนินมาทรงประกอบพิธีเปิดอุทยานประวัติศาสตร์กำแพงเพชร เมื่อวันที่ ๑๘ เมษายน พ.ศ. ๒๕๓๔ และได้รับการประกาศขึ้นทะเบียนเป็นมรดกโลกภายใต้ชื่อ "เมืองประวัติศาสตร์สุโขทัยและเมืองบริวาร" (Historic Town of Sukhothai and Associated Historic Towns) จากการประชุมคณะกรรมการมรดกโลกสมัยสามัญครั้งที่ ๑๕ เมื่อปี พ.ศ. ๒๕๓๔ ที่เมืองคาร์เทจ ประเทศตูนิเซีย โดยมีคุณสมบัติตามหลักเกณฑ์มรดก

โลกด้านวัฒนธรรม จำนวน ๒ ข้อ ดังนี้ (๑) เป็นตัวแทนในการแสดงผลงานชิ้นเอกที่จัดทำขึ้นด้วยการสร้างสรรค์อันชาญฉลาดของมนุษย์ (๒) เป็นสิ่งที่ยืนยันถึงหลักฐานของวัฒนธรรมหรืออารยธรรมที่ปรากฏให้เห็นอยู่ในปัจจุบันหรือว่าที่หายสาบสูญไปแล้ว

๒) พิพิธภัณฑ์สถานแห่งชาติกำแพงเพชร



พิพิธภัณฑ์สถานแห่งชาติกำแพงเพชร ตั้งอยู่ระหว่างโรงเรียนกำแพงเพชรพิทยาคมกับพิพิธภัณฑ์สถานจังหวัดกำแพงเพชร เฉลิมพระเกียรติ ถนนปิ่นดำริห์ ฝั่งตรงข้ามกับวัดพระธาตุ ตำบลในเมือง อำเภอเมือง จังหวัดกำแพงเพชร กรมศิลปากรจัดตั้งเป็นพิพิธภัณฑ์สถานประจำแหล่งประวัติศาสตร์โบราณคดีเพื่อเก็บรวบรวม สงวนรักษาและจัดแสดงโบราณวัตถุ ศิลปวัตถุที่ได้จากการสำรวจ ขุดค้นแหล่งโบราณคดีและจากการขุดแต่งบูรณะโบราณสถาน ภายในเขตจังหวัดกำแพงเพชร เพื่ออนุรักษ์และเผยแพร่ความรู้ทางวิชาการโบราณคดี

ประวัติศาสตร์ และศิลปกรรมของท้องที่จังหวัดกำแพงเพชรเป็นหลัก เป็นที่แสดงโบราณวัตถุและศิลปวัตถุสมัยต่าง ๆ อาทิ ศิลปทวารวดี ลพบุรี และรัตนโกสินทร์ โบราณวัตถุส่วนมากเป็นลวดลายปูนปั้นและลวดลายดินเผา เศียรพระพุทธรูป เครื่องสังคโลก ปูนปั้นรูปยักษ์เทวดา และมนุษย์ ซึ่งใช้ประดับฐานเจดีย์ หรือติดตั้งวิหาร นอกจากนี้ ยังมีเทวรูปพระอิศวรสัมฤทธิ์ ที่ในสมัยรัชกาลที่ ๕ ได้ถูกลอบตัดเศียรและพระหัตถ์ เมื่อ พ.ศ. ๒๔๒๙ และได้ซ่อมแซมให้คืนดีในภายหลัง พิพิธภัณฑ์สถานแห่งชาติ กำแพงเพชร เริ่มสร้างเมื่อพุทธศักราช ๒๕๑๐ และทำพิธีเปิดเป็นทางการเมื่อวันที่ ๑๙ มีนาคม พุทธศักราช ๒๕๑๔

๓) วัดพระบรมธาตุนครชุม

พระบรมธาตุนครชุมเป็นวัดที่สร้างขึ้นมาพร้อมกับเมืองนครชุมเป็นวัดประจำเมืองเหมือนกับวัดพระแก้วประจำเมืองกำแพงเพชรและวัดพระบรมธาตุนครชุมเป็นพระอารามหลวงชั้นตรี ชนิดสามัญ เป็นวัดเก่าแก่อยู่คู่เมืองกำแพงเพชรมาตั้งแต่อดีตจนถึงปัจจุบัน ภายในมีศาสนสถานที่สำคัญหลายอย่าง เช่น พระบรมธาตุเจดีย์ภายในบรรจุพระสารีริกธาตุ ๙ องค์ ต้นศรีมหาโพธิ์ขนาดใหญ่ที่พระยาสิทธิทรงปลูกไว้ พระอุโบสถหลังเก่า พระวิหาร วิหารพระนอน ศาลาเรือนไทย นอกจากนี้ ยังมีศาลาการเปรียญที่ใช้เป็นศูนย์วัฒนธรรมไทยสายใยชุมชนและแหล่งเรียนรู้



๔) ศาลหลักเมืองกำแพงเพชร



เป็นสถานที่ที่นักท่องเที่ยวนิยมแวะสักการะขอพรเกี่ยวกับเรื่องที่อยู่อาศัย ของหายอยากได้คืน รวมทั้งเสริมสิริมงคลในเรื่องความมั่นคงของชีวิต ด้วยเชื่อกันว่าศาลหลักเมืองกำแพงเพชรนั้นเป็นสิ่งที่มีพลังกับความมั่นคงไม่หวั่นไหวเสริมจิตใจให้เข้มแข็ง ศาลหลักเมืองกำแพงเพชรแห่งนี้สันนิษฐานว่าสร้างสมัยพระมหาธรรมราชาที่ ๑ (ลิไท) ที่เคยปกครองดูแลเมืองกำแพงเพชร ทำด้วยศิลาแลงรูปกลมยาวประมาณ ๒ เมตร ฝังใต้อ่างพื้นดินขึ้นมาประมาณหนึ่งเมตร มีรูปเศียรเทพารักษ์อยู่บนยอดศิลาแลง

๕) อุทยานแห่งชาติคลองลาน

อุทยานแห่งชาติคลองลานตั้งอยู่ในอำเภอคลองลาน และอำเภอเมือง จังหวัดกำแพงเพชร ครอบคลุมพื้นที่ป่าคลองลานอันสมบูรณ์แหล่งสุดท้ายของจังหวัดกำแพงเพชร ประกอบด้วย ภูเขาสูงชัน สลับซับซ้อน เป็นป่าต้นน้ำลำธาร ต้นกำเนิดของน้ำหลายสาย เช่น คลองขลุง คลองสวนหมาก ซึ่งไหลรวมกันลงสู่แม่น้ำปิง และเป็นต้นน้ำตกคลองลานไหลลงสู่คลองขลุง ครอบคลุมเนื้อที่ประมาณ ๑๘๗,๕๐๐ ไร่ หรือ ๓๐๐ ตารางกิโลเมตร



น้ำตกคลองลาน: เกิดจากเทือกเขาขุนคลองลาน ซึ่งมียอดสูง ๑,๔๓๙ เมตรจากระดับน้ำทะเล เนื้อหน้าผาน้ำตกเป็นที่ราบกว้าง ในฤดูฝนสายน้ำจะไหลจากลำห้วยต่างๆ ประมาณ ๕ สาย ลงสู่แอ่งน้ำกลางหุบเขา เกิดเป็นวังน้ำลึกและลำน้ำยาวประมาณ ๓ กิโลเมตร แล้วไหลผ่านหน้าผาลงมาเป็นน้ำตกคลองลาน สูง ๑๐๐ เมตร กว้างประมาณ ๔๐ เมตร บริเวณใต้น้ำตกเป็นแอ่งน้ำขนาดใหญ่ ซึ่งสามารถลงเล่นน้ำได้ อยู่ห่างจากที่ทำการอุทยานแห่งชาติ ๕๐๐ เมตร

คลองสวนหมาก: ลำน้ำคลองสวนหมาก เกิดจากน้ำซับจากป่าอุทยานแห่งชาติคลองลานและป่าอุทยานแห่งชาติคลองวังเจ้า ไหลลงมารวมกันเกิดลำน้ำคลองสวนหมาก สถานที่ท่องเที่ยวที่สำคัญและมีชื่อเสียงของลำน้ำคลองสวนหมากคือ แก่งเกาะร้อย สำหรับน้ำคลองสวนหมากจะมีนักท่องเที่ยวนิยมล่องแพยางประมาณเดือนพฤศจิกายน ซึ่งเป็นฤดูน้ำหลาก และมีแก่งหินเหมาะสำหรับนักท่องเที่ยวที่ชอบท้าทาย โดยลำคลองสวนหมากจะเป็นแก่งหินและเนินทราย มีน้ำไหลตลอดทั้งปี






๖) อุทยานแห่งชาติคลองวังเจ้า

อยู่ในเขตอำเภอโกสุมพินคร ประกาศเป็นอุทยานแห่งชาติ เมื่อวันที่ ๒๙ สิงหาคม ๒๕๓๓ มีเนื้อที่ประมาณ ๔๖๖,๘๗๕ ไร่ มีอาณาเขตครอบคลุมพื้นที่ป่าประดาง ป่าวังเจ้า ต.เซียงทอง อ.วังเจ้า จ.ตาก และป่าคลองวังเจ้า ป่าคลองสวนหมาก ตำบลโกสุมพิ อำเภอโกสุมพินคร และตำบลโป่งน้ำร้อน อำเภอคลองลาน อุทยานแห่งชาติคลองวังเจ้ามีทิวเขานนตรงชัวยทอดยาวตามแนวเหนือ - ใต้ ระดับความสูงตั้งแต่ ๓๐๐ เมตรขึ้นไป ยอดเขาที่สูงที่สุดทางตะวันตก เรียกว่า "ยอดเขาเย็น" มีความสูงถึง ๑,๘๘๘ เมตรจากระดับน้ำทะเล เป็นผืนป่าที่อุดมสมบูรณ์ ไม่มีสักที่ขึ้นเองตามธรรมชาติ มีน้ำตกที่สวยงามหลายแห่งและมีหมู่บ้านชาวกะเหรี่ยงซึ่งมีวิถีความเป็นอยู่แบบเดิม

น้ำตกเต่าดำ:

เป็นน้ำตกขนาดใหญ่มี ๓ ชั้น แต่ละชั้นมีความสูงมากกว่า ๒๐๐ เมตร โดยเฉพาะชั้นที่ ๓ มีความสูงประมาณ ๒๗๐ เมตร มีความสูงรวมกันประมาณ ๖๐๐ เมตร ชั้นที่ ๓ ทั้งตัวในแนวตั้งฉากสวยงามและยิ่งใหญ่มาก อยู่ห่างจากที่ทำการอุทยานแห่งชาติประมาณ ๓๔ กิโลเมตร โดยไปทางบ้านโละโคะจนสุดทางที่ป่าไผ่ แล้วเดินลงเขาชันไปอีก ๕๐๐ เมตร จะถึงน้ำตก การไปท่องเที่ยวชมน้ำตกเต่าดำหากไปในช่วงฤดูฝน ควรใช้รถยนต์ขับเคลื่อน ๔ ล้อ เท่านั้น



ถ้ำเทพพนม:

อยู่ห่างจากที่ทำการอุทยานแห่งชาติประมาณ ๑๗ กิโลเมตร และอยู่ห่างจากหน่วยพิทักษ์อุทยานแห่งชาติที่ วจ.๕ (โละโคะ) ประมาณ ๑.๕ กิโลเมตร เป็นถ้ำขนาดใหญ่ มีหินงอกหินย้อยสวยงาม มีค้างคาวอาศัยอยู่เป็นจำนวนมาก มีสภาพคล้ายถ้ำเขาพนัง

๗) อุทยานแห่งชาติแม่วงก์

อุทยานแห่งชาติแม่วงก์มีพื้นที่ ๘๙๔ ตารางกิโลเมตร จัดเป็นอุทยานแห่งชาติลำดับที่ ๕๔ ของประเทศไทย ครอบคลุมพื้นที่สองจังหวัด คือ จังหวัดกำแพงเพชร และ จังหวัดนครสวรรค์ ส่วนที่อยู่ใน จ.นครสวรรค์ เรียกว่า ป่าแม่วงก์ - แม่เป็น ส่วนที่อยู่ในจังหวัดกำแพงเพชร เรียกว่า ป่าแม่วงก์ - ป่าคลองขลุง มีเนื้อที่ประมาณ ๕๕๘,๗๕๐ ไร่ อยู่ในเขตพื้นที่จังหวัดกำแพงเพชร ๒๗๙,๐๕๐ ไร่ ภูมิประเทศส่วนใหญ่เป็นเทือกเขาสูงชันสลับ ซับซ้อนเรียงรายตามเทือกเขาถนนธงชัย โดยมียอดเขาโมโกจูเป็นยอดเขาสูงสุด มีความสูงถึง ๑,๙๖๔ เมตร จากระดับน้ำทะเล เทือกเขาเหล่านี้ คือแหล่งกำเนิดต้นน้ำลำธารหลายสาย



สัตว์ที่พบเห็นและอาศัยอยู่ในเขตอุทยานแห่งชาติ ได้แก่ ช้างป่า กระทิง เสือ กวางป่า หมู เม่น เก้ง กระต่ายป่า ลิง และนกต่าง ๆ มากกว่า ๔๕๐ ชนิด โดยมีช่องเย็น (เป็นจุดสูงสุดของถนนคลองลาน-อุ้มผาง) มีความสูงประมาณ ๑,๓๔๐ เมตร จากระดับน้ำทะเล อุดมภูมิเฉลี่ยทั้งปีต่ำกว่า ๒๐ องศาเซลเซียส และเป็นถิ่นอาศัยของนกหลากหลายชนิด จึงเป็นแหล่งดูนกที่สำคัญแห่งหนึ่งของเมืองไทย ซึ่งนกบางชนิดพบเพียงไม่กี่แห่งใน ประเทศไทย เช่น นกกระเต็นขาวดำใหญ่

น้ำตกแม่กิ:

เป็นน้ำตกที่อยู่ในบริเวณอุทยานแห่งชาติแม่วงก์ โดยมีความสูงประมาณ ๒๐๐ เมตร แบ่งเป็นชั้น ๆ ถึง ๙ ชั้น น้ำไหลเกือบตลอดปี การเดินทางต้องเดินเท้าไปกลับ ๓ วัน น้ำตกแห่งนี้ได้รับคำกล่าวชมจากหนังสือ ASEAN MAGAZINE เมื่อปี พ.ศ. ๒๕๑๘ ว่าเป็นน้ำตกที่สวยงามที่สุดในเอเชีย






ยอดเขาโมโกจู:

ขุนเขาแห่งความหนาวเย็น ด้วยความสูง ๑,๙๖๔ เมตรจากระดับน้ำทะเล โมโกจูจึงเป็นยอดเขาที่สูงที่สุดในแม่วงก์ อยู่ห่างจากที่ทำการอุทยานแห่งชาติประมาณ ๒๗ กิโลเมตร ใช้เวลาเดินเท้าไปกลับ ๔-๕ วัน แม้ระยะทางจะไกลและยากแก่การเข้าไปถึงแต่ โมโกจูก็ยังเป็นจุดหมายปลายทางของนักเดินทางหลาย ๆ คนที่จะเก็บเป็นความประทับใจครั้งหนึ่งในชีวิต

๘) เขตรักษาพันธุ์สัตว์ป่าเขาสนามเพรียง

เขตรักษาพันธุ์สัตว์ป่าเขาสนามเพรียงเป็นพื้นที่ล้อมรอบไปด้วยเทือกเขาต่างๆ มีพื้นที่รวมกันประมาณ ๑๐๑ ตารางกิโลเมตร หรือประมาณ ๖๓,๑๒๕ ไร่ ด้วยสภาพภูมิประเทศที่สวยงามและเป็นที่อยู่อาศัยของสัตว์ป่า ทางจังหวัดกำแพงเพชรจึงจัดให้เป็นพื้นที่เพื่อการอนุรักษ์ทรัพยากรธรรมชาติ และแหล่งท่องเที่ยว โดยประกาศให้เป็นอุทยานเขาสนามในวันที่ ๑ มีนาคม ๒๕๒๗ และต่อมาทางราชการได้เห็นความสำคัญของพื้นที่ดังกล่าว จึงได้จัดตั้งให้เป็นเขตรักษาพันธุ์สัตว์ป่าเขาสนามเพรียง พ.ศ. ๒๕๒๘



ส่วนใหญ่ พื้นที่ของเขตรักษาพันธุ์สัตว์ป่าเขาสนามเพรียงเป็นที่ราบสูงถึงเขาสูงชัน ภูเขาที่สำคัญได้แก่ เขาสนามเพรียง เขาสน เขาคันนา เขากิ้วยาว และเขาเจดีย์ ยอดเขาที่สูงที่สุดคือ “ยอดเขาสน” มีความสูง ๘๖๗ เมตรจากระดับน้ำทะเลปานกลาง สภาพป่าสมบูรณ์ เป็นแหล่งต้นน้ำลำธารหลายสาย อาทิ คลองแดงโม้ คลองหนองประจักษ์ คลองวังชมพู และห้วยต่างๆ มากมายไหลลงสู่แม่น้ำปิงผ่านพื้นที่เกษตรกรรมทั่วไป

๙) บ่อน้ำพุร้อนพระร่วง

บ่อน้ำพุร้อนพระร่วงบึงสาป เป็นบ่อน้ำพุร้อนที่เกิดขึ้นเองตามธรรมชาติจากใต้ดิน มีความร้อนประมาณ ๔๐ - ๖๕ องศาเซลเซียส ซึ่งหากอาบหรือแช่น้ำแร่สามารถแก้อาการปวดเมื่อยกล้ามเนื้อ ปวดข้อ อาการบ่าแข็ง ข้อติด ข้อเคล็ดหรือข้อแพลง และโรคผิวหนัง



ตำนาน

“พระร่วง” เมื่อครั้งยังเป็นหนุ่ม มีนิสัยคะนองชอบเล่นเบี่ยง เล่นว้าว เล่นโก่ เจ้าชู๊ โดยไม่ถือพระองค์ พระร่วงเป็นผู้มีบุญญาธิการ รู้ทั้งบังเหลิ่อม รู้จบไตรเทพ วิชาคม อีกทั้งมีวาจาสิทธิ์ จากตำนานโบราณกล่าวว่า พระร่วงได้เสด็จมาถึงบริเวณเขาโก่เขี้ย พระองค์ได้โก่ป่าตัวหนึ่ง เมื่อเสด็จมาถึงสถานที่ร่มรื่น พระองค์ทรงหิว และตั้งใจจะเสวยโก่ป่า จึงได้สาปบริเวณนี้เป็นบ่อน้ำพุร้อนเพื่อนำน้ำร้อนมาลวกโก่และถอนขน เมื่อถอนขนเสร็จไม่มีน้ำเย็น จึงสาปน้ำเย็นขึ้นเพื่อล้างโก่ ด้วยเหตุนี้ จึงเกิดบ่อน้ำร้อน บ่อน้ำเย็น ใจกลางบึงสาป เขาโก่เขี้ย



(๒) ด้านสังคมและความมั่นคง

(๒.๑) ประชากร

จังหวัดกำแพงเพชรมีประชากรรวม ๗๑๔,๑๑๘ คน แบ่งเป็นชาย ๓๕๒,๗๑๑ คน และหญิง ๓๖๑,๔๐๗ คน จำนวนครัวเรือน ๒๗๘,๓๐๖ ครัวเรือน ความหนาแน่นของประชากรในภาพรวมทั้งจังหวัดคือ ๘๖.๕๓ คน ต่อตารางกิโลเมตร โดยอำเภอเมืองกำแพงเพชรมีประชากรมากที่สุด ๒๐๙,๑๖๖ คน คิดเป็น ๘๗,๙๐๑ ครัวเรือน และมีความหนาแน่นของประชากรมากที่สุด คือ ๑๕๕.๑๑ คนต่อตารางกิโลเมตร

ตาราง ๓-๑-๕๓ จำนวนประชากรของจังหวัดกำแพงเพชร

ที่	อำเภอ	ประชากร			ครัวเรือน	ความหนาแน่นของประชากร (ต่อ ตร.กม.)
		ชาย	หญิง	รวม		
๑	เมืองกำแพงเพชร	๑๐๑,๙๔๗	๑๐๗,๒๑๙	๒๐๙,๑๖๖	๘๗,๙๐๑	๑๕๕.๑๑
๒	ชาณุวรลักษบุรี	๕๑,๐๐๕	๕๒,๐๘๔	๑๐๓,๐๘๙	๔๐,๓๑๕	๘๙.๗๖
๓	คลองขลุง	๓๓,๗๑๗	๓๕,๐๗๑	๖๘,๗๘๘	๒๙,๑๘๖	๘๗.๘๒
๔	พรานกระต่าย	๓๔,๙๘๐	๓๕,๔๕๗	๗๐,๔๓๗	๒๔,๙๔๗	๖๕.๑๑
๕	ไทรงาม	๒๔,๙๗๘	๒๕,๔๐๗	๕๐,๓๘๕	๑๗,๓๑๘	๙๕.๒๑
๖	ลานกระบือ	๒๑,๓๕๒	๒๑,๔๖๖	๔๒,๘๑๘	๑๕,๓๘๔	๙๙.๗๘
๗	คลองลาน	๓๑,๔๑๒	๓๑,๐๔๖	๖๒,๔๕๘	๒๓,๓๙๔	๕๒.๖๓
๘	ทรายทองวัฒนา	๑๑,๓๐๗	๑๑,๔๔๔	๒๒,๗๕๑	๗,๓๙๓	๑๑๒.๕๐
๙	บึงสามัคคี	๑๒,๗๐๖	๑๒,๘๘๙	๒๕,๕๙๕	๑๐,๗๙๐	๘๘.๙๒
๑๐	ปางศิลาทอง	๑๕,๑๘๑	๑๕,๒๒๓	๓๐,๔๐๔	๑๑,๐๔๙	๔๐.๒๒
๑๑	โกสัมพีนคร	๑๔,๑๒๖	๑๔,๑๐๑	๒๘,๒๒๗	๑๐,๖๒๙	๕๗.๖๘
	รวม	๓๕๒,๗๑๑	๓๖๑,๔๐๗	๗๑๔,๑๑๘	๒๗๘,๓๐๖	๘๖.๕๓

ที่มา : กรมการปกครอง กระทรวงมหาดไทย (ข้อมูล ณ ธันวาคม ๒๕๖๓)

นอกจากนี้ จังหวัดกำแพงเพชรยังมีราษฎรชาวไทยภูเขา (ซึ่งปัจจุบันกองพัฒนาสังคมกลุ่มเป้าหมายพิเศษ กรมพัฒนาสังคมและสวัสดิการ กระทรวงการพัฒนาสังคมและความมั่นคงของมนุษย์ ได้ให้คำนิยามว่า “ราษฎรบนพื้นที่สูง”) ที่อาศัยกระจายอยู่ในพื้นที่ราบและอุทยานแห่งชาติ โดยส่วนใหญ่อาศัยอยู่ในพื้นที่ ๖ อำเภอ ๑๐ ตำบล ๒๘ กลุ่มบ้าน ๒๓ หมู่บ้าน ได้แก่ อำเภอคลองลาน อำเภอปางศิลาทอง อำเภอโกสัมพีนคร อำเภอคลองขลุง อำเภอเมืองกำแพงเพชร และอำเภอชาณุวรลักษบุรี จำนวน ๖ ชนเผ่า ได้แก่ เผ่าม้ง (แม้ว) เผ่าเมี่ยน (เย้า, อี๊เมี่ยน) เผ่าลีซุ (ลีซอ) เผ่าลาหู่ (มูเซอ) เผ่าปกากะญอ (กะเหรี่ยง) และเผ่าลัวะ จำนวนประชากร ๒,๑๔๑ ครัวเรือน ๒,๙๗๖ ครอบครัว ๑๑,๓๒๓ คน ได้รับสัญชาติไทยแล้ว จำนวน ๑๑,๒๖๙ คน (ร้อยละ ๙๙.๕๒) และยังไม่ได้รับสัญชาติไทยอีก จำนวน ๕๔ คน (ร้อยละ ๐.๔๘)

(๒.๒) แรงงาน

จังหวัดกำแพงเพชรมีประชากรอายุ ๑๕ ปีขึ้นไปที่อยู่ในกำลังแรงงานในปี พ.ศ. ๒๕๖๓ รวมจำนวนทั้งสิ้น ๔๒๖,๐๕๐ ราย โดยแบ่งเป็นผู้มีงานทำจำนวน ๔๐๖,๓๔๘ ราย ผู้ว่างงาน ๗,๘๗๐ ราย ผู้ที่รอฤดูกาล ๑๑,๘๓๓ ราย และผู้อยู่นอกกำลังแรงงานรวมทั้งสิ้น ๑๙๙,๕๑๓ ราย โดยในปี พ.ศ. ๒๕๖๓ จำนวนผู้ว่างงานมีแนวโน้มสูงขึ้นเมื่อเทียบกับปีที่ผ่านมาสืบเนื่องจากการสถานการณ์การแพร่ระบาดของโรคติดเชื้อไวรัสโคโรนา ๒๐๑๙ (Covid-๑๙) ประกอบกับต้นทุนการผลิตและค่าครองชีพปรับตัวสูงขึ้นส่งผลกระทบต่อการทำงาน

ตาราง ๓-๑-๕๔ กำลังแรงงานและการมีงานทำ

สถานภาพแรงงาน	ปี ๒๕๕๙	ปี ๒๕๖๐	ปี ๒๕๖๑	ปี ๒๕๖๒	ปี ๒๕๖๓
รวมประชากรอายุ ๑๕ ปีขึ้นไป	๖๒๖,๒๒๒	๖๒๖,๓๕๕	๖๒๖,๒๘๘	๖๒๖,๑๙๕	๖๒๕,๕๖๓
ผู้อยู่ในกำลังแรงงาน	๔๓๑,๔๓๙	๔๒๕,๙๒๕	๔๒๕,๗๗๔	๔๒๒,๘๖๙	๔๒๖,๐๕๐
ผู้มีงานทำ	๔๑๘,๓๐๗	๔๑๑,๓๖๘	๔๑๓,๒๘๒	๔๑๑,๐๓๓	๔๐๖,๓๔๘
ผู้ว่างงาน	๑๓,๑๓๒	๑๔,๕๕๗	๑๒,๕๐๓	๑๑,๘๓๖	๑๙,๗๐๒
ผู้ที่รอฤดูกาล	๕,๙๙๕	๙,๐๔๙	๖,๙๙๐	๖,๖๐๗	๑๑,๘๓๓
ผู้อยู่นอกกำลังแรงงาน	๑๙๔,๗๘๓	๒๐๐,๔๓๐	๒๐๐,๕๑๔	๒๐๓,๓๒๖	๑๙๙,๕๑๓

ที่มา : สำนักงานสถิติแห่งชาติ (ปี ๒๕๖๔)

(๒.๒.๑) อัตราการว่างงาน

ในระหว่างปี พ.ศ. ๒๕๕๙ - ๒๕๖๓ อัตราการว่างงานปรับตัวสูงขึ้นและลดลงตามปัจจัยในเรื่องฤดูกาล เนื่องจากจังหวัดกำแพงเพชรเป็นพื้นที่เกษตรกรรม ในปี พ.ศ. ๒๕๕๙ อัตราการว่างงานปรับตัวสูงขึ้นเล็กน้อยเนื่องจากราคาพืชผลทางการเกษตรยังทรงตัวอยู่ในระดับต่ำ ประกอบกับต้นทุนการผลิตและค่าครองชีพปรับตัวสูงขึ้นส่งผลกระทบต่อภาระการจ้างงาน อย่างไรก็ตาม อัตราการว่างงานลดมาคงที่ร้อยละ ๑.๓ ในปี ๒๕๖๐ - ๒๕๖๑ และร้อยละ ๑.๒ ในปี ๒๕๖๒ ซึ่งสูงกว่าค่ากลางของประเทศซึ่งอยู่ที่ร้อยละ ๑.๐๑ ร้อยละ ๐.๘๙ และร้อยละ ๐.๘๖ ตามลำดับ ส่วนในปี ๒๕๖๓ อัตราการว่างงานมีแนวโน้มสูงขึ้นอยู่ที่ร้อยละ ๑.๘ และมีอัตราการว่างงานเฉลี่ยทั้ง ๕ ปีอยู่ที่ร้อยละ ๑.๓

ตาราง ๓-๑-๕๕ อัตราการว่างงาน

เพศ	ปี ๒๕๕๙	ปี ๒๕๖๐	ปี ๒๕๖๑	ปี ๒๕๖๒	ปี ๒๕๖๓
๑. ชาย (%)	๑.๔	๑.๓	๑.๒	๑.๔	๒.๐
๒. หญิง (%)	๒.๐	๑.๒	๑.๔	๑.๐	๑.๗
รวม	๑.๗	๑.๓	๑.๓	๑.๒	๑.๘
อัตราการว่างงานเฉลี่ย = ๑.๓ %					

ที่มา : สำนักงานสถิติแห่งชาติ (ปี ๒๕๖๔)

(๒.๒.๒) ผลผลิตภาพแรงงาน

ผลผลิตภาพแรงงานในปี พ.ศ. ๒๕๖๒ ของจังหวัดกำแพงเพชร มีมูลค่า ๑๗๒,๙๒๕ บาท/คน ซึ่งสูงกว่าปี พ.ศ. ๒๕๖๑ ซึ่งมีมูลค่า ๑๖๕,๗๐๒ บาท/คน หรือเพิ่มขึ้นร้อยละ ๔.๖๔ โดยมีแนวโน้มที่จะเพิ่มขึ้นทุกปี

ตาราง ๓-๑-๕๖ ผลผลิตภาพแรงงาน

ข้อมูล	ปี ๒๕๕๘	ปี ๒๕๕๙	ปี ๒๕๖๐	ปี ๒๕๖๑	ปี ๒๕๖๒
ผลผลิตภาพแรงงาน (บาท/คน)	๑๔๑,๖๓๘.๗๖	๑๕๓,๐๘๑.๓๔	๑๕๘,๓๕๕.๐๘	๑๖๕,๗๐๒.๗๗	๑๗๒,๙๒๕.๒๗
อัตราการเปลี่ยนแปลง (%)	-	+๘.๓๗	+๘.๐๘	+๓.๔๔	+๔.๖๔

ที่มา: สำนักงานคณะกรรมการพัฒนาการเศรษฐกิจและสังคมแห่งชาติ, สำนักงานสถิติแห่งชาติ (๒๕๖๔)

(๒.๓) สาธารณสุข

จังหวัดกำแพงเพชร มีโรงพยาบาลจำนวน ๑๒ แห่ง มีโรงพยาบาลที่มีบริการผู้ป่วยใน ๑๑ แห่ง และโรงพยาบาลที่เปิดให้บริการเฉพาะผู้ป่วยนอก ๑ แห่ง และในปี พ.ศ. ๒๕๖๓ มีสถานพยาบาลที่ผ่านการรับรองคุณภาพตามมาตรฐานระบบรับรองคุณภาพโรงพยาบาล (Hospital Accreditation : HA) จำนวน ๑๑ แห่ง โดยคิดเป็นร้อยละ ๑๐๐ ของสถานบริการสาธารณสุข (โรงพยาบาล)

ทั้งนี้ จังหวัดได้ขยายการให้บริการด้านสาธารณสุขครอบคลุมทุกพื้นที่หมู่บ้าน ตำบล ทัวทั้งจังหวัด กล่าวคือในระดับอำเภอมีโรงพยาบาลทุกอำเภอ จำนวน ๑๒ แห่ง มีจำนวนเตียงพยาบาลจริงในโรงพยาบาลของรัฐ รวมทั้งสิ้นจำนวน ๙๐๘ เตียง โรงพยาบาลเอกชน ๒ แห่ง จำนวนเตียงรวม ๖๐ เตียง

สำหรับในระดับตำบล มีโรงพยาบาลส่งเสริมสุขภาพตำบลให้บริการด้านการแพทย์และสาธารณสุขครบทุกตำบล ในปี พ.ศ. ๒๕๖๓ จังหวัดมีจำนวนแพทย์ ๑๔๔ คน ทันตแพทย์ ๖๙ คน เภสัชกร ๘๗ คน และพยาบาลวิชาชีพ ๑,๑๑๔ คน เมื่อเทียบสัดส่วนประชากรต่อบุคลากรสาธารณสุข พบว่า แพทย์ เภสัชกร และพยาบาลสูงกว่าระดับเขต แต่ต่ำกว่าระดับประเทศ โดยมีบุคลากรการแพทย์ ๑ คน ต่อประชากร ๕,๑๗๑ คน ๕,๒๓๖ คน และ ๕,๐๔๑ คน ในปี พ.ศ. ๒๕๖๑ พ.ศ. ๒๕๖๒ และ พ.ศ. ๒๕๖๓ ตามลำดับ ซึ่งไม่เป็นไปตามค่ากลางของประเทศที่มีบุคลากรการแพทย์ ๑ คน ต่อประชากร ๒,๕๔๙ คน และ ๒,๒๗๔ คน ในปี พ.ศ. ๒๕๖๑ และ ๒๕๖๒ ซึ่งถือว่ายังเป็นปัญหาในการให้บริการที่ไม่ครอบคลุมประชากร และเป็นภาระหนักของบุคลากรสาธารณสุขอยู่ ซึ่งสำนักงานสาธารณสุขจังหวัดกำแพงเพชร มีแผนพัฒนาศักยภาพของหน่วยบริการสุขภาพ เพื่อรองรับการให้บริการทางการแพทย์และสาธารณสุขให้ได้ตามเกณฑ์มาตรฐาน

ตาราง ๓-๑-๕๗ ภาพรวมอัตราส่วนประชากรต่อบุคลากรสาธารณสุข

ประเภทบุคลากร	จำนวน	อัตราส่วนต่อประชากรต่อประชากรสาธารณสุข		
		กำแพงเพชร	เขตสุขภาพที่ ๓	ประเทศ
แพทย์	๑๔๔	๕,๐๔๑	๓,๑๙๓	๓,๒๗๕
ทันตแพทย์	๖๙	๑๐,๕๒๐	๙,๙๖๙	๑๑,๖๒๐
เภสัชกร	๘๗	๘,๓๔๓	๖,๗๐๕	๗,๗๑๙
พยาบาลวิชาชีพ	๑,๑๑๔	๖๕๑	๖๓๓	๖๒๓

ที่มา : กลุ่มงานทรัพยากรบุคคล สำนักงานสาธารณสุขจังหวัดกำแพงเพชร (ข้อมูล ณ ๓๑ ธันวาคม ๒๕๖๓)

หมายเหตุ : *จำนวนแพทย์ที่ปรากฏในตารางสรุปนี้คือแพทย์ที่อยู่ในโรงพยาบาลของรัฐ สังกัดกระทรวงสาธารณสุขเท่านั้น ไม่ได้หมายรวมแพทย์ของโรงพยาบาลเอกชน และคลินิกต่าง ๆ

(๒.๔) การศึกษา

จังหวัดกำแพงเพชรมีเขตพื้นที่การศึกษา จำนวน ๓ เขต ประกอบด้วย สพป. เขต ๑, สพป. เขต ๒ และ สพม.กพ. นอกจากนี้ยังมีสถาบันการศึกษาระดับอุดมศึกษาอีก ๑ แห่ง คือ มหาวิทยาลัยราชภัฏกำแพงเพชร โดยมีโรงเรียนทั้งหมด ๔๓๔ โรงเรียน มีจำนวนนักเรียน ๙๖,๘๓๐ คน และจำนวนครู/บุคลากร ๗,๕๘๓ คน

ตาราง ๓-๑-๕๘ จำนวนนักเรียน/บุคลากรทางการศึกษาระดับประถมศึกษา/มัธยมศึกษา

เขตพื้นที่การศึกษา	จำนวนโรงเรียน (แห่ง)	จำนวนนักเรียน (คน)	จำนวนครู/บุคลากร (คน)
๑. สำนักงานเขตพื้นที่การศึกษาประถมศึกษา (สพป.) เขต ๑	๒๐๓	๒๘,๘๕๘	๒,๓๖๗
๒. สำนักงานเขตพื้นที่การศึกษาประถมศึกษา (สพป.) เขต ๒	๑๘๒	๒๑,๘๑๐	๒,๑๘๘
๓. สำนักงานเขตพื้นที่ศึกษามัธยมศึกษากำแพงเพชร (สพม.กพ.)	๓๒	๒๗,๙๖๓	๑,๗๒๐
๔. สำนักงานคณะกรรมการการอาชีวศึกษา	๕	๖,๔๔๐	๔๑๑
๕. สำนักงานคณะกรรมการการอุดมศึกษา	๑	๖,๐๙๕	๗๕๙
๖. สำนักงานส่งเสริมการศึกษานอกระบบและการศึกษาตามอัธยาศัย	๑๑	๕,๖๖๔	๑๓๘
รวม	๔๓๔	๙๖,๘๓๐	๗,๕๘๓

ที่มา : ๑. สำนักงานเขตพื้นที่การศึกษาประถมศึกษากำแพงเพชร เขต ๑ และเขต ๒ พ.ศ. ๒๕๖๔

๒. สำนักงานเขตพื้นที่ศึกษามัธยมศึกษากำแพงเพชร พ.ศ. ๒๕๖๔

๓. สำนักงานคณะกรรมการการอาชีวศึกษา พ.ศ. ๒๕๖๔

๔. สำนักงานคณะกรรมการการอุดมศึกษา พ.ศ. ๒๕๖๔

๕. สำนักงานส่งเสริมการศึกษานอกระบบและการศึกษาตามอัธยาศัยจังหวัดกำแพงเพชร พ.ศ. ๒๕๖๔

จังหวัดมีสถาบันการศึกษาระดับอุดมศึกษาเพียง ๑ แห่ง คือ มหาวิทยาลัยราชภัฏกำแพงเพชร ซึ่งมีนักศึกษาระดับปริญญาตรี รวม ๕,๓๗๐ คน ระดับปริญญาโท รวม ๘๑ คน ปริญญาเอก ๖๔ คน ปริญญาบัณฑิต ๑๘๐ คน รวมทั้งหมด ๖,๐๙๕ คน โดยคณะที่มีนักศึกษามากที่สุดคือ คณะครุศาสตร์ จำนวน ๑,๙๒๒ คน รองลงมาคือ คณะมนุษยศาสตร์และสังคมศาสตร์ ๑,๐๙๖ คน และคณะวิทยาการจัดการ ๖๘๔ คน

ตาราง ๓-๑-๕๙ จำนวนนักศึกษามหาวิทยาลัยราชภัฏกำแพงเพชร พ.ศ.๒๕๖๒ (จำแนกตามคณะและประเภทนักศึกษา)

คณะ	ประเภทนักศึกษา					รวม	ร้อยละ
	ป.ตรี (ภาคปกติ)	ป.ตรี (ภาคพิเศษ)	ป.โท	ป.เอก	ป.บัณฑิต		
๑. คณะครุศาสตร์	๑,๙๒๒	-	-	-	๑๘๐	๒,๑๐๒	๓๒.๐๐
๒. คณะมนุษยศาสตร์และสังคมศาสตร์	๑,๐๙๖	๑๒๗	-	-	-	๑,๒๒๓	๑๘.๖๒
๓. คณะวิทยาการจัดการ	๖๘๔	๖๔	-	-	-	๗๔๘	๑๑.๓๙
๔. คณะวิทยาศาสตร์และเทคโนโลยี	๕๙๓	-	-	-	-	๕๙๓	๙.๐๓
๕. คณะเทคโนโลยีอุตสาหกรรม	๖๔๓	-	-	-	-	๖๔๓	๙.๗๙
๖. มหาวิทยาลัยราชภัฏกำแพงเพชรแม่สอด	๔๔๘	๑๑๑	-	-	-	๕๕๙	๘.๕๑
๗. คณะพยาบาลศาสตร์	๘๒	-	-	-	-	๘๒	๑.๒๕
๘. บัณฑิตวิทยาลัย	-	-	๘๑	๖๔	-	๑๔๕	๒.๒๑
รวม	๕,๔๖๘	๓๐๒	๘๑	๖๔	๑๘๐	๖,๐๙๕	๙๒.๗๘

ที่มา: มหาวิทยาลัยราชภัฏกำแพงเพชร

สำหรับจำนวนบุคลากรในมหาวิทยาลัยราชภัฏกำแพงเพชรมีบุคลากรสายวิชาการจำนวน ๓๔๐ คน และสายสนับสนุน ๔๑๙ คน รวมบุคลากรทั้งหมด ๗๕๙ คน ดังที่แสดงในตาราง

ตาราง ๓-๑-๖๐ จำนวนบุคลากรมหาวิทยาลัยราชภัฏกำแพงเพชร

บุคลากรสายวิชาการ	จำนวน (คน)	บุคลากรสายสนับสนุน	จำนวน (คน)	รวมทั้งสิ้น	ร้อยละ
๑. ข้าราชการ	๕๓	๑. ข้าราชการ	๘	๖๑	๘.๐๔
๒. พนักงานมหาวิทยาลัย	๒๑๖	๒. พนักงานมหาวิทยาลัย	๑๑๓	๓๒๙	๔๓.๓๕
๓. อาจารย์ตามสัญญาจ้าง	๖๐	๓. พนักงานราชการ	๒๘	๒๘	๓.๖๙
๔. อาจารย์ชาวต่างประเทศ	๑๑	๔. ลูกจ้างประจำ	๑๑	๑๑	๑.๔๕
รวมทั้งสิ้น	๓๔๐	๕. เจ้าหน้าที่ตามสัญญาจ้าง	๒๕๙	๓๓๐	๔๓.๔๘
ร้อยละ	๔๔.๘๐	รวมทั้งสิ้น	๔๑๙	๗๕๙	๑๐๐.๐๐
		ร้อยละ	๕๕.๒๐	๖๑	๘.๐๔

ที่มา: มหาวิทยาลัยราชภัฏกำแพงเพชร

(๒.๕) ความมั่นคงปลอดภัยในชีวิตและทรัพย์สิน

(๒.๕.๑) คดีอาชญากรรม

จากสัดส่วนคดีอาชญากรรม พบว่ากลุ่มคดีที่รัฐเป็นผู้เสียหาย มีจำนวนสูงสุดในปี ๒๕๖๒ ถึง ๓,๖๗๕ คดี และมีแนวโน้มสูงขึ้นอย่างต่อเนื่อง รองลงมาได้แก่ กลุ่มคดีความผิดเกี่ยวกับทรัพย์สิน ซึ่งมีจำนวน ๑๐๙ คดี และกลุ่มคดีอุกฉกรรจ์และสะเทือนขวัญ จำนวน ๑๑ คดี ตามลำดับ

ตาราง ๓-๑-๖๑ จำนวนคดีอาชญากรรม

กลุ่มคดี	ปี พ.ศ.									
	๒๕๕๘		๒๕๕๙		๒๕๖๐		๒๕๖๑		๒๕๖๒	
	จำนวนคดี	สัดส่วนคดี	จำนวนคดี	สัดส่วนคดี	จำนวนคดี	สัดส่วนคดี	จำนวนคดี	สัดส่วนคดี	จำนวนคดี	สัดส่วนคดี
๑. กลุ่มคดีอุกฉกรรจ์และสะเทือนขวัญ	๓๓	๔.๕๒	๒๔	๓.๒๙	๑๘	๒.๔๗	๘	๑.๑๐	๑๑	๑.๕๑
๒. กลุ่มคดีความผิดเกี่ยวกับทรัพย์	๓๐๓	๔๑.๕๓	๑๔๙	๒๐.๔๒	๑๕๒	๒๐.๘๕	๑๓๓	๑๘.๒๗	๑๐๙	๑๕.๐๒
๓. กลุ่มคดีที่รัฐเป็นผู้เสียหาย	๒,๘๙๔	๓๙๖.๓๕	๒,๐๗๔	๒๘๔.๒๙	๒,๕๔๕	๓๔๙.๐๔	๓,๔๕๑	๔๗๔.๑๖	๓,๖๗๕	๕๐๖.๓๐

ที่มา : สำนักงานตำรวจแห่งชาติ (๒๕๖๔)

(๒.๕.๒) คดีที่รัฐเป็นผู้เสียหาย

ในกลุ่มคดีที่รัฐเป็นผู้เสียหาย ผลการจับกุมพบว่า ประเภทคดีตามพ.ร.บ.ยาเสพติดจำนวนสูงสุดคือ ๓,๔๙๙ ราย โดยมีแนวโน้มสูงขึ้นเรื่อย ๆ ตั้งแต่ปี ๒๕๖๐ เป็นต้นมา รองลงมาได้แก่ประเภทคดีตามพ.ร.บ.อาวุธปืน พ.ร.บ.การพนัน และการมีและเผยแพร่วัตถุลามกตามลำดับ ส่วนคดีที่ละเมิดพ.ร.บ.ปรามการค้าประเวณีไม่ปรากฏให้เห็นตั้งแต่ปี ๒๕๖๑ เป็นต้นมา

ตาราง ๓-๑-๖๒ ประเภทและผลการจับกุมคดีที่รัฐเป็นผู้เสียหาย

ประเภทคดี	ผลการจับกุม									
	ปี ๒๕๕๘		ปี ๒๕๕๙		ปี ๒๕๖๐		ปี ๒๕๖๑		ปี ๒๕๖๒	
	ราย	คน	ราย	คน	ราย	คน	ราย	คน	ราย	คน
๑. พ.ร.บ.อาวุธปืน	๒๓๖	๒๕๔	๒๗๕	๓๐๖	๒๘๙	๒๘๓	๑๕๔	๑๕๗	๙๖	๙๓
๒. พ.ร.บ.การพนัน	๒๕๗	๑,๐๗๕	๑๙๙	๙๔๖	๑๓๕	๑๓๘	๑๖๓	๔๘๕	๗๙	๗๙
๓. พ.ร.บ.ยาเสพติด	๒,๓๙๔	๒,๕๒๓	๑,๖๐๐	๑,๗๓๙	๒,๑๒๐	๒,๐๘๙	๓,๑๓๓	๓,๒๖๘	๓,๔๙๙	๓,๔๗๒
๔. พ.ร.บ.ปรามการค้าประเวณี	๗	๙	-	-	๑	๑	-	-	-	-
๕. มีและเผยแพร่วัตถุลามก	-	-	-	-	-	-	๑	๑	๑	๑
รวม	๒,๘๙๔	๓,๘๖๑	๒,๐๗๔	๒,๙๙๑	๒,๕๔๕	๒,๕๑๑	๓,๔๕๑	๓,๙๑๑	๓,๖๗๕	๓,๖๔๕

ที่มา : สำนักงานตำรวจแห่งชาติ (๒๕๖๔)

(๓) ด้านทรัพยากรธรรมชาติและสิ่งแวดล้อม

(๓.๑) ทรัพยากรน้ำ

จังหวัดกำแพงเพชรมีแหล่งน้ำธรรมชาติในลักษณะของแม่น้ำ ลำคลอง หนองและบึง โดยแบ่งแหล่งน้ำได้สองกลุ่มน้ำ คือ กลุ่มน้ำปิง และกลุ่มน้ำยม

กลุ่มน้ำปิง เป็นบริเวณที่รับน้ำที่มีสันปันน้ำล้อมรอบ เมื่อฝนตกน้ำฝนไหลลงสู่ทางน้ำและบึงในบริเวณต่าง ๆ แล้วจึงไหลลงสู่แม่น้ำปิง ประกอบด้วยพื้นที่รับน้ำต่าง ๆ รวมพื้นที่ประมาณ ๕,๙๕๖ ตารางกิโลเมตร ประมาณร้อยละ ๖๙ ดังนี้

กลุ่มน้ำคลองแม่ระกา เป็นที่ราบและเนินโดด มีลำน้ำสาขาต่าง ๆ ที่ไหลมาจากแนวสันปันน้ำ และเขาเขี้ยว เขาอดเหล็ก เขาหนองจิก พื้นที่นี้ได้แก่ ชายเขตด้านเหนือของอำเภอรานกระต่าย มี

พื้นที่รับน้ำประมาณ ๓๕๔ ตารางกิโลเมตร รูปแบบการระบายน้ำเป็นแบบกึ่งไม้ ประกอบด้วยลำคลองสาขาต่าง ๆ เช่น คลองแม่ระกา คลองหนองเต่า คลองวังน้ำแดง คลองสมอโคน ลำตะคล้อแสมสาร ลำต่าง ลำตะพานหิน และลำดินแดง

- กลุ่มน้ำคลองกระแซง คลองกระแซงมีต้นกำเนิดจากลำน้ำสาขาต่าง ๆ ที่ไหลมาจากแนวสันปันน้ำของเขาแก้ว เขาสี่เสียด เขาโล้น เขาคะนา เขาหนองยอ เขาหนองบัว สภาพพื้นที่อยู่ในเขตตำบลวังควง อำเภอพรานกระต่าย ตำบลโกสัมพีน อำเภอโกสัมพีนคร พื้นที่รับน้ำประมาณ ๗๗ ตารางกิโลเมตร มีรูปแบบการระบายน้ำเป็นแบบกึ่งไม้ ประกอบด้วยลำคลองสาขาต่าง ๆ เช่น คลองกระแซง ลำเขาปูน ลำมะละกอ ลำศาลเจ้า ลำโป่งจันทร์ ลำสะแกยุบ ลำน้ำสาขาดังกล่าวมีน้ำไหลประมาณ ๘-๑๐ เดือนในรอบปี ในบางปีช่วงเดือนกุมภาพันธ์ มีนาคม เมษายน และพฤษภาคม ไม่มีน้ำในลำน้ำ

- กลุ่มน้ำคลองวังเจ้า เกิดจากลำน้ำสาขาต่าง ๆ ที่ไหลจากแนวสันปันน้ำของเขาที่เป็นชายเขตตอนใต้ของอำเภอเมืองฯ จังหวัดตาก และทางด้านทิศตะวันตกของจังหวัด ได้แก่ เขาอีโล๊ะโคะ ดอยปางสูง เขาปางมะโอ เขาวังเจ้า เขาเย็น เขาคันนา เขาตาโพ และเขาสน มีพื้นที่รับน้ำประมาณ ๒๖๕ ตารางกิโลเมตร รูปแบบการระบายน้ำเป็นแบบรูปกึ่งไม้ ประกอบด้วยลำคลองสาขาต่าง ๆ เช่น คลองวังเจ้า คลองข้าวเจ้า คลองแขง ห้วยน้ำแดง คลองอีโล๊ะโคะ สบขุนหมาก และอ้ายเปี้ย ลำน้ำวังเจ้ามีน้ำไหลตลอดปี

- กลุ่มน้ำลานดอกไม้ มีต้นกำเนิดจากเขาสน เขาตาโพ บริเวณตำบลลานดอกไม้ตก มีพื้นที่รับน้ำประมาณ ๒๒๙ ตารางกิโลเมตร มีคลองต่าง ๆ ที่ไหลไปบรรจบแม่น้ำปิง คลองวังปลา คลองวังชมพู คลองลานดอกไม้ คลองระหง คลองตะแบก และคลองประจักษ์ คลองเหล่านี้มีน้ำไหลเฉพาะในฤดูฝนเท่านั้น

- กลุ่มน้ำคลองแขง คลองแขงมีต้นกำเนิดจากเขาเตี้ย ๆ ได้แก่ มอสมบูรณ์ มอสูง มอสมบัติ มอดินดำ เขาแก้ว เขาปลิง ในเขตตำบลคลองแม่ลาย ตำบลวังทอง ตำบลอ่างทอง ตำบลไตรตรึงษ์ ตำบลธำมรงค์ อำเภอเมืองฯ พื้นที่รับน้ำประมาณ ๔๗๕ ตารางกิโลเมตร มีลำคลองสาขาต่าง ๆ เช่น คลองแขง คลองปันโต คลองเขมา คลองแม่สาย ห้วยกระบอก ห้วยแม่โปร่ง รูปแบบการระบายน้ำเป็นแบบกึ่งไม้

- กลุ่มน้ำคลองสวนหมาก คลองสวนหมากมีกำเนิดจากลำน้ำสาขาต่าง ๆ ที่ไหลจากทิวเขาทางด้านทิศตะวันตกของจังหวัดกำแพงเพชร ได้แก่ เขาขุนลาน เขาใหญ่ เขาขุนคลองสวนหมาก เขาขาแข้ง เขาขุนแม่ละมุน เขแม่กระสา เขาผาผึ้ง เขาตะบะ เขาอีซอม เขาตาครูบไซ เขาเตาดำ เขาฝั่งใหญ่ เขาปางมะโอ เขาปางจะเล ดอยปางสูง และเขาอีโล๊ะโคะ ในเขตตำบลคลองน้ำไหล ตำบลโป่งน้ำร้อน ตำบลสักงาม อำเภอคลองลาน ตำบลนาบ่อคำ ตำบลทรงธรรม ตำบลท่าขุนรวม ตำบลนครชุม อำเภอเมืองฯ มีพื้นที่รับน้ำประมาณ ๑,๐๙๕ ตารางกิโลเมตร มีรูปแบบการระบายน้ำเป็นแบบกึ่งไม้ ประกอบด้วยลำคลองสาขาต่าง ๆ เช่น คลองสวนหมาก คลองจำปา คลองไผ่ตัน ห้วยขาแข้ง คลองแม่กระสา คลองโปร่ง คลองเรวา คลองแม่ตำ คลองเดอะโคะ คลองเตาะเนาะ คลองนายปู คลองเซคลอ คลองผู้ใหญ่เลา คลองเต๋าดำ คลองบึงใหญ่ คลองส้มโอ คลองอีหมี คลองป่วน้อย คลองปลากั้ง คลองน้ำขาว คลองวังกะสัง คลองพลู คลองเตย คลองคะยุด คลองมดแดง คลองไทร คลองตำตา คลองคะยาง คลองห้วยแม่ สำหรับน้ำพื้นผิว ประกอบด้วยหนองรำแพน หนองตะกร้า หนองขำรูด หนองจิก

- กลุ่มน้ำคลองขลุ่ คลองขลุ่มีกำเนิดจากทิวเขาทางด้านทิศตะวันตก คือ เขาขุนลาน เขาขุนแม่ละมุน เขาห้วยโป่ง เขาน้ำตก เขาปางข้าวสาร เขาห้วยวัว เขาสองตาแล เขาสองพี่น้อง และเขาสามพี่น้อง ในเขตอำเภอคลองลาน อำเภอปางศิลาทอง และอำเภอคลองขลุ่ มีพื้นที่รับน้ำประมาณ ๑,๖๙๗ ตารางกิโลเมตร มีรูปแบบการระบายน้ำเป็นแบบกึ่งไม้ เป็นลุ่มน้ำที่มีลำน้ำสาขาใหญ่สามสาย ไหลมาบรรจบกัน คือ คลองขลุ่ คลองลาน คลองน้ำไหล และมีลำคลองสาขาอื่น ๆ ประกอบด้วยคลองปลาสร้อย คลองอ้ายชีพ คลองน้ำขาว คลองเต๋าดำ คลองภู คลองยาง คลองหวาย คลองท่าส้ม คลองนา คลองพร้าว ลำน้ำคลองขลุ่

ได้แยกสาขา ก่อนไหลไปบรรจบแม่น้ำปิง เป็นคลองสี่เสียดและคลองน้ำเย็น สำหรับน้ำพื้นผิวได้แก่ บึงหล่ม หนองขาบ หนองแห้ว หนองหม่น หนองช่องแมว หนองปลาไหล หนองอีม้า

- กลุ่มน้ำคลองรังวัด คลองรังวัดมีกำเนิดจากทิวเขาทางด้านทิศตะวันตกเฉียงใต้ของอำเภอขามเฒ่าบุรี เป็นกลุ่มน้ำขนาดเล็ก ที่เกิดจากการไหลของคลองรังวัด คลองหามแห และคลองวังตาช่วย คลองดังกล่าวไหลไปบรรจบแม่น้ำปิงในเขตอำเภอขามเฒ่าบุรี มีพื้นที่ประมาณ ๖๔๘ ตารางกิโลเมตร

- กลุ่มน้ำแม่วังค์ แม่น้ำวังค์เกิดจากทิวเขาทางด้านทิศตะวันตกเฉียงใต้ของจังหวัด ได้แก่ เขาขุนน้ำเย็น เขาขุนสาม เขาดิน เขาโมโกจู เขาจู่ฮีเล เขาตาอุใจ เขาหลวง เขาปลายห้วยขาแข้ง เขาขาด ในเขตอำเภอปางศิลาทอง อำเภอขามเฒ่าบุรี มีพื้นที่รับน้ำในเขตของจังหวัดประมาณ ๕๗๕ ตารางกิโลเมตร มีรูปแบบการกระจายของน้ำเป็นแบบกึ่งไม้ ในเขตจังหวัดกำแพงเพชรมีลำน้ำสำคัญคือ แม่น้ำวังค์ ห้วยเขาแหลม ห้วยน้ำริน ห้วยแม่กั ห้วยเดื่อ คลองแม่กระสา ห้วยวัว ห้วยใหญ่ และคลองปลาอ้าว มีน้ำไหลตลอดปี สำหรับพื้นที่ครอบคลุมของกลุ่มน้ำปิงในเขตจังหวัดต่างๆ แสดงดังตาราง

ตาราง ๓-๑-๖๓ พื้นที่ในเขตลุ่มน้ำปิงของจังหวัดต่างๆ

จังหวัด	พื้นที่จังหวัด (ตร.กม.)	พื้นที่ในเขตลุ่มน้ำปิง		ร้อยละของพื้นที่ จังหวัด	ร้อยละของพื้นที่ ในลุ่มน้ำปิง
		ตารางกิโลเมตร	ไร่		
กำแพงเพชร	๘,๕๔๑.๓๔	๔,๖๒๒.๙๙	๒,๘๘๙,๓๖๗	๕๔.๑๒	๑๓.๓๙
เชียงราย	๑๑,๕๘๑.๓๒	๐.๗๗	๔๘๒	๐.๐๐๗	๐.๐๐๒
เชียงใหม่	๒๒,๐๗๐.๓๑	๑๘,๗๒๖.๑๒	๑๑,๗๐๓,๘๒๕	๘๔.๘๕	๕๔.๒๒
ตาก	๑๗,๒๗๑.๒๒	๖,๑๖๔.๓๐	๓,๘๕๒,๖๘๙	๓๕.๖๙	๑๗.๘๕
นครสวรรค์	๙,๕๖๗.๐๔	๔๑๒.๓๔	๒๕๗,๗๑๓	๔.๓๑	๑.๑๙
แม่ฮ่องสอน	๑๒,๗๕๘.๘๘	๑๒๓.๗๕	๗๗,๓๔๗	๐.๙๗	๐.๓๖
ลำปาง	๑๒,๔๘๘.๓๙	๒.๖๐	๑,๖๒๔	๐.๐๒	๐.๐๐๘
ลำพูน	๔,๔๗๘.๖๖	๔,๔๗๖.๘๖	๒,๗๙๘,๐๓๘	๙๙.๙๖	๑๒.๙๖
สุโขทัย	๖,๖๗๐.๒๙	๗.๑๐	๔,๔๓๕	๐.๑๑	๐.๐๒
รวม	-	๓๔,๕๓๖.๘๓	๒๑,๕๓๖,๕๑๙	-	๑๐๐.๐๐

ที่มา : ศูนย์ป้องกันวิกฤติน้ำ กรมทรัพยากรน้ำ

ลุ่มน้ำยม ในเขตจังหวัดกำแพงเพชรมีพื้นที่ประมาณ ๑,๘๖๒ ตารางกิโลเมตร ลำน้ำต่าง ๆ จะไหลไปบรรจบแม่น้ำยม มีระดับความสูงประมาณ ๗๘ เมตร จากระดับน้ำทะเล พื้นที่เอียงไปตามแนวรูปพัด จากตำแหน่งสูงสุดที่อำเภอเมืองฯ ต่ำสุด ๔๖ เมตร น้ำที่ล้นท่วมฝั่งแม่น้ำปิงในอดีตจึงไหลไปลงแม่น้ำยม

แหล่งน้ำสำคัญที่เป็นห้วยและคลองได้แก่ คลองน้อย ห้วยวังชะโอน คลองวังเฉลิ้ง คลองคณทิ ห้วยลำแม่ฝาย ห้วยมาบไพร ห้วยใหญ่ คลองคด คลองไม้แดง ห้วยดงฉัตร คลองอ้ายเจ๊ก คลองนอก คลองมาบน้ำลึก คลองวังบัว แม่น้ำกรุงจีน คลองละหาน คลองอ่อนใจ คลองขุมนาค คลองซึกคูก คลองวังเจ้า

แหล่งน้ำที่เป็นหนองและบึงขนาดใหญ่ได้แก่ บึงพิไกร บึงบอน หนองสี่ปัด หนองแหม หนองไผ่ บึงลูกนก หนองสะแกลาด หนองกระโดน หนองปรือกระเทียม บึงทับแรด หนองอ้ายคด อ้ายงอ บึงวงใหญ่ บึงกระดาน หนองปรือ หนองแสง บึงกัว หนองไม้แดง หนองไพรงาม หนองสะแก บึงทุ่งชะอม หนองบ่อน้ำ

บึงหล่ม บึงทับแฉวง บึงไผ่งาม บึงใหญ่ บึงน้อย บึงบ้านหนองบัวใหญ่ บึงตี้ว บึงชีหล่ม บึงตาราง บึงเขาควาย บึงสลิด บึงบ่อแดง บึงกอก บึงอ้อ บึงบัว สำหรับพื้นที่ครอบคลุมของกลุ่มน้ำยมในเขตจังหวัดต่าง ๆ แสดงดังตาราง

ตาราง ๓-๑-๖๔ พื้นที่ในเขตลุ่มน้ำยมในเขตจังหวัดต่าง ๆ

จังหวัด	พื้นที่จังหวัด (ตร.กม.)	พื้นที่ในเขตลุ่มน้ำยม		ร้อยละของพื้นที่ จังหวัด	ร้อยละของพื้นที่ ในลุ่มน้ำยม
		ตารางกิโลเมตร	ไร่		
กำแพงเพชร	๘,๕๔๑.๓๔	๑,๘๖๒.๖๐	๑,๑๖๔,๑๒๖	๒๑.๘๑	๗.๗๕
ตาก	๑๗,๒๗๑.๒๒	๑๙๕.๓๖	๑๒๒,๐๙๙	๑.๑๓	๐.๘๑
นครสวรรค์	๙,๕๖๗.๐๔	๒๐.๕๖	๑๒,๘๕๒	๐.๒๑	๐.๐๙
น่าน	๑๒,๒๑๕.๐๖	๕๒๗.๕๕	๓๒๙,๗๑๙	๔.๓๒	๒.๑๙
พะเยา	๖,๑๘๒.๑๖	๒,๕๑๓.๕๐	๑,๕๗๐,๙๓๙	๔๐.๖๖	๑๐.๔๕
พิจิตร	๔,๓๔๑.๙๖	๑,๖๓๓.๔๓	๑,๐๒๐,๘๙๑	๓๗.๖๒	๖.๗๙
พิษณุโลก	๑๐,๕๒๔.๙๔	๑,๕๒๙.๖๑	๙๕๖,๐๐๗	๑๔.๕๓	๖.๓๖
แพร่	๖,๔๙๐.๘๑	๖,๔๒๖.๑๕	๔,๐๑๖,๓๔๕	๙๙.๐๐	๒๖.๗๒
ลำปาง	๑๒,๔๘๘.๓๙	๒,๖๑๖.๕๖	๑,๖๓๕,๓๕๑	๒๐.๙๕	๑๐.๘๘
สุโขทัย	๖,๖๗๐.๒๙	๖,๖๐๖.๐๑	๔,๑๒๘,๗๕๕	๙๙.๐๔	๒๗.๔๗
อุตรดิตถ์	๗,๘๕๕.๒๑	๑๑๕.๕๕	๗๒,๒๒๑	๑.๔๗	๐.๔๘
รวม	-	๒๔,๐๔๖.๘๙	๑๕,๐๒๙,๓๐๕	-	๑๐๐.๐๐

ที่มา : ศูนย์ป้องกันวิกฤติน้ำ กรมทรัพยากรน้ำ

(๓.๑.๑) พื้นที่ชลประทานและระบบชลประทานของจังหวัด

กรมชลประทานได้เข้ามาพัฒนาแหล่งน้ำผิวดินเพื่อการเกษตร โดยการจัดสร้างโครงการขนาดกลาง และขนาดเล็กต่าง ๆ มากมาย นอกจากนี้ ยังมีโครงการสูบน้ำด้วยพลังงานไฟฟ้า โดยติดตั้งสถานีสูบน้ำ ๙ แห่ง ซึ่งได้ทำการติดตั้งเครื่องสูบน้ำและนําน้ำจากแม่น้ำปิงมาใช้ด้านการเกษตร

กรมชลประทานได้ดำเนินการพัฒนาระบบชลประทานไว้ในเขตจังหวัดกำแพงเพชรตั้งแต่เริ่มต้นจนถึงปัจจุบัน มีดังนี้

๑) **ด้านฝั่งซ้าย** หรือฝั่งตะวันออกของแม่น้ำปิง ได้ก่อสร้างระบบชลประทานที่เรียกว่า โครงการชลประทานขนาดกลาง รวม ๕ โครงการ คือ โครงการแหล่งน้ำชลประทานประเทรับน้ำนอง ๔ โครงการ และโครงการอ่างเก็บน้ำ จำนวน ๑ โครงการ คือ โครงการท่อทองแดง วังบัว วังยาง หนองขวัญ และอ่างเก็บน้ำป่าบง สามารถส่งน้ำให้กับพื้นที่ในเขตอำเภอเมืองกำแพงเพชร พรานกระต่าย คลองขลุง ชาณุวรลักษบุรี ทราญทองวัฒนา ไทรงาม บึงสามัคคี และเขตอำเภอบรรพตพิสัย จังหวัดนครสวรรค์ ซึ่งโครงการชลประทานประเทรับน้ำนองทั้ง ๔ โครงการ อาศัยน้ำต้นทุนจากเขื่อนภูมิพล จังหวัดตาก ระบายลงสู่แม่น้ำปิง และรับเข้าคลองส่งน้ำที่ได้ขุดมาเชื่อมกับแม่น้ำปิงเพื่อส่งให้กับพื้นที่เพาะปลูกบริเวณดังกล่าวข้างต้น และปัจจุบันได้มีการปรับปรุงขุดคลองมาเชื่อมต่อกับคลองชลประทาน จนสามารถขยายพื้นที่เพาะปลูกไปในเขตอำเภอลานกระบือ จังหวัดสุโขทัยและพิจิตรได้อีกเป็นจำนวนมาก โดยมีรายละเอียดดังนี้

๑.๑) โครงการท่อทองแดง ตั้งอยู่ที่ ตำบลหนองปลิง อำเภอเมืองกำแพงเพชร มีพื้นที่ชลประทานส่งน้ำเพื่อการเกษตร รวมทั้งสิ้น ประมาณ ๔๕๗,๐๕๘ ไร่ ในเขตตำบลหนองปลิง ตำบลสระแก้ว ตำบลเทพนคร อำเภอเมืองกำแพงเพชร, ตำบลเขาคีรีสี ตำบลคุดบ้านโอง ตำบลวังตะแบก ตำบลถ้ำกระทายทอง อำเภอพรานกระต่าย, ตำบลมหาชัย ตำบลไทรงาม อำเภอไทรงาม และตำบลจันทิมา ตำบลโนนพลวง ตำบลหนองหลวง ตำบลบึงทับแรก ตำบลประชาสุขสันต์ และตำบลช่องลม อำเภอลานกระบือ นอกจากนี้ ยังทตน้ำเพื่อให้การประปาส่วนภูมิภาคจังหวัดกำแพงเพชร เพื่อสูบน้ำผลิตประปาให้กับประชาชน ในเขตเทศบาลเมืองกำแพงเพชร เทศบาลตำบลนครชุม เทศบาลตำบลปากดง และเทศบาลตำบลพรานกระต่าย

๑.๒) โครงการวังบัว ตั้งอยู่ที่ ตำบลเทพนคร อำเภอเมืองกำแพงเพชร มีพื้นที่ชลประทานส่งน้ำเพื่อการเกษตร รวมทั้งสิ้น ประมาณ ๔๔๓,๙๓๘ ไร่ ในเขตตำบลเทพนคร ตำบลคณทิ ตำบลนิคม-ทุ่งโพธิ์ทะเล อำเภอเมืองกำแพงเพชร, ตำบลหนองคล้า ตำบลมหาชัย ตำบลพานทอง ตำบลหนองทอง ตำบลหนองแม่แตง ตำบลหนองไม้กอง อำเภอไทรงาม, ตำบลทุ่งทราย ตำบลถาวรพัฒนา ตำบลทุ่งทอง อำเภอทรายทองวัฒนา, และตำบลบึงสามัคคี อำเภอบึงสามัคคี

๑.๓) โครงการวังยาง ตั้งอยู่ที่ ตำบลวังยาง อำเภอคลองขลุง มีพื้นที่ชลประทานส่งน้ำเพื่อการเกษตร รวมทั้งสิ้น ประมาณ ๙๘,๑๙๘ ไร่ ในเขตตำบลวังยาง ตำบลวังแหม อำเภอคลองขลุง, ตำบลเทพนิมิต ตำบลระหาร ตำบลวังชะโอน ตำบลบึงสามัคคี อำเภอบึงสามัคคี จังหวัดกำแพงเพชร นอกจากนี้ ยังสามารถส่งน้ำในเขตตำบลหนองตางู ตำบลบึงปลาทุ ตำบลหนองกรด ตำบลด่านช้าง อำเภอบรรพตพิสัย จังหวัดนครสวรรค์ และปัจจุบันขยายพื้นที่ส่งน้ำไปช่วยเหลือในเขตตำบลโพธิ์ไทรงาม ตำบลห้วยแก้ว ตำบลท่าเสา อำเภอโพธิ์ทะเล และตำบลบึงนาราง อำเภอบึงนาราง จังหวัดพิจิตร อีกด้วย

๑.๔) โครงการหนองขวัญ ตั้งอยู่ที่ ตำบลวังแหม อำเภอคลองขลุง มีพื้นที่ชลประทานส่งน้ำเพื่อการเกษตร รวมทั้งสิ้นประมาณ ๒๙,๗๘๖ ไร่ ในเขตตำบลวังแหม อำเภอคลองขลุง, ตำบลยางสูง ตำบลป่าพุทรา อำเภอขามเฒ่าบุรีรัมย์ และตำบลตาซัด ตำบลตาสังข์ ตำบลเจริญผล ตำบลด่านช้าง อำเภอบรรพตพิสัย จังหวัดนครสวรรค์

๑.๕) โครงการอ่างเก็บน้ำป่าบาง ตั้งอยู่ที่ตำบลหนองหัววัว อำเภอพรานกระต่าย เป็นโครงการชลประทานส่งน้ำสำหรับการอุปโภค-บริโภค โดยเฉพาะเท่านั้น

๒) **ด้านฝั่งขวา** หรือฝั่งตะวันตกของแม่น้ำปิง เป็นพื้นที่แหล่งต้นน้ำลำธารสภาพภูมิประเทศมีลักษณะเป็นภูเขาสูงสลับซับซ้อน และเนินเขาเตี้ยสลับที่ราบ ลาดเทไหลลงมาสู่แม่น้ำปิง ขาดแหล่งเก็บกักน้ำขนาดใหญ่ และขนาดกลาง ทำให้ไม่มีแหล่งเก็บกักน้ำต้นทุนไว้ให้ประชาชนทั่วไปและเกษตรกรได้ใช้อุปโภคบริโภคและเพื่อการเกษตร แหล่งน้ำที่กรมชลประทานและหน่วยงานต่าง ๆ ได้พัฒนาและก่อสร้างไว้เป็นเพียงแหล่งน้ำขนาดกลางและขนาดเล็ก ไม่เพียงพอที่จะใช้ได้ตลอดฤดูแล้ง สำหรับพื้นที่ที่จะสามารถก่อสร้างและพัฒนาเป็นแหล่งเก็บกักน้ำขนาดกลางและขนาดใหญ่นั้น กรมชลประทานได้พิจารณาสภาพภูมิประเทศและความเหมาะสมเบื้องต้นไว้เกือบครอบคลุมแล้ว แต่ติดปัญหาเรื่องพื้นที่อยู่ในเขตอุทยานแห่งชาติเขตนุรักษ์พันธุ์สัตว์ป่า และป่าสงวนแห่งชาติ ตลอดจนชุมชนที่อยู่อาศัยของราษฎร ซึ่งต้องใช้งบประมาณค่อนข้างสูงในการก่อสร้างและปัญหาการอพยพราษฎรออกจากพื้นที่

โครงการชลประทานที่กรมชลประทานได้พัฒนาและก่อสร้างไว้ในเขตฝั่งขวาหรือฝั่งตะวันตกของแม่น้ำปิง ประกอบด้วยโครงการชลประทานขนาดกลาง จำนวน ๖ โครงการ ได้แก่ โครงการฝายท่ากระดาน ประตูระบายน้ำหินชะโรง ประตูระบายน้ำวังไทร ฝายคลองสวนหมาก อ่างเก็บน้ำคลองน้ำไหล และฝายยาง เป็นลักษณะโครงการชลประทานประเภทเก็บกักน้ำ และโครงการชลประทานประเภทอ่างเก็บน้ำขนาดเล็ก จำนวน ๑๒ โครงการ

สำหรับพื้นที่ของจังหวัดกำแพงเพชร ทางด้านฝั่งขวา หรือทิศตะวันตกของแม่น้ำปิง สภาพภูมิประเทศเป็นลักษณะภูเขาสูงสลับลูกเนิน เป็นแหล่งต้นน้ำลำคลอง ลาดเทมาจรดแม่น้ำปิง และไม่สามารถนำน้ำจากแม่น้ำปิงขึ้นไปใช้ประโยชน์ทางการเกษตรได้มากนัก ส่วนใหญ่ต้องใช้ระบบปั๊ม เช่น สถานีสูบน้ำด้วยไฟฟ้า ซึ่งได้ก่อสร้างไว้จำนวนสถานีทั้งสิ้น ๕๐ สถานี นอกจากนี้ยังมีลำคลองธรรมชาติที่สำคัญ ซึ่งได้พัฒนาก่อสร้างระบบชลประทานไว้แล้ว ดังนี้

๒.๑) โครงการฝายท่ากระดาน ตั้งอยู่ที่บ้านหัวฝาย ตำบลท่าขุนราม อำเภอเมืองกำแพงเพชร สามารถส่งน้ำช่วยเหลือพื้นที่การเกษตรในเขตตำบลท่าขุนราม ตำบลคลองแม่ลาย และตำบลนครชุม อำเภอเมืองกำแพงเพชร ได้ประมาณ ๓๐,๑๗๕ ไร่

๒.๒) โครงการประตูระบายน้ำหินชะโรง ตั้งอยู่ที่บ้านหินชะโรง ตำบลหินดาด อำเภอปางศิลาทอง สามารถส่งน้ำช่วยเหลือพื้นที่การเกษตรได้ในเขตตำบลโพธิ์ทอง อำเภอปางศิลาทอง, ตำบลวังหามแห ตำบลโค้งไผ่ ตำบลวังชะพลู อำเภอขามเฒ่าบุรี ได้ประมาณ ๖๐,๒๐๕ ไร่ และเป็นแหล่งเก็บกักน้ำต้นทุนในการผลิตน้ำประปาให้กับประชาชนในอำเภอปางศิลาทอง

๒.๓) โครงการประตูระบายน้ำวังไทร ตั้งอยู่ที่ตำบลวังไทร อำเภอคลองขลุง สามารถช่วยเหลือพื้นที่การเกษตรในเขตตำบลวังไทร อำเภอคลองขลุง ได้ประมาณ ๒๒,๑๘๔ ไร่

๒.๔) โครงการฝายคลองสวนหมาก ตั้งอยู่ที่บ้านโป่งน้ำร้อน อำเภอคลองลาน สามารถส่งน้ำช่วยเหลือพื้นที่การเกษตรในเขตตำบลโป่งน้ำร้อน ตำบลสลักงาม อำเภอคลองลาน และตำบลนาบ่อคำ อำเภอเมืองกำแพงเพชร ได้ประมาณ ๑๘,๒๐๘ ไร่

๒.๕) โครงการอ่างเก็บน้ำคลองน้ำไหล ตั้งอยู่ที่บ้านแม่สอด ตำบลคลองน้ำไหล อำเภอคลองลาน สามารถส่งน้ำให้กับพื้นที่การเกษตรได้ประมาณ ๒๕,๕๕๕ ไร่ และเป็นแหล่งเก็บกักน้ำต้นทุนเพื่อผลิตน้ำประปาในเขตอำเภอคลองลาน

๒.๖) โครงการฝายยาง ตั้งอยู่ที่บ้านท่าซิ่น ตำบลโพธิ์ทอง อำเภอปางศิลาทอง สามารถส่งน้ำช่วยเหลือพื้นที่การเกษตรในเขตตำบลโพธิ์ทอง อำเภอปางศิลาทอง ได้ประมาณ ๓๒,๙๑๓ ไร่

โครงการชลประทานที่สำคัญในเขตจังหวัดกำแพงเพชร

จังหวัดกำแพงเพชรมีโครงการชลประทานที่สำคัญ ดังนี้

๑. โครงการชลประทานขนาดใหญ่ จำนวน ๑ แห่ง
๒. โครงการชลประทานขนาดกลาง จำนวน ๑๑ แห่ง
๓. โครงการชลประทานขนาดเล็ก ประเภทอ่างเก็บน้ำ (โครงการอันเนื่องมาจากพระราชดำริ) จำนวน ๑๓ แห่ง โดยมีรายละเอียด ดังนี้

๑. โครงการชลประทานขนาดใหญ่ จำนวน ๑ แห่ง

- ๑.๑ โครงการท่อทองแดง

๒. โครงการชลประทานขนาดกลาง จำนวน ๑๑ แห่ง

- ๒.๑ โครงการวังบัว
- ๒.๒ โครงการวังยาง
- ๒.๓ โครงการหนองขวัญ
- ๒.๔ โครงการวังไทร
- ๒.๕ โครงการหินชะโรง
- ๒.๖ โครงการฝายยาง
- ๒.๗ โครงการ ปตร. ฝายท่ากระดาน
- ๒.๘ โครงการฝายคลองสวนหมาก อันเนื่องมาจากพระราชดำริ
- ๒.๙ โครงการอ่างเก็บน้ำคลองน้ำไหล อันเนื่องมาจากพระราชดำริ

๒.๑๐ โครงการอ่างเก็บน้ำห้วยป่าบง

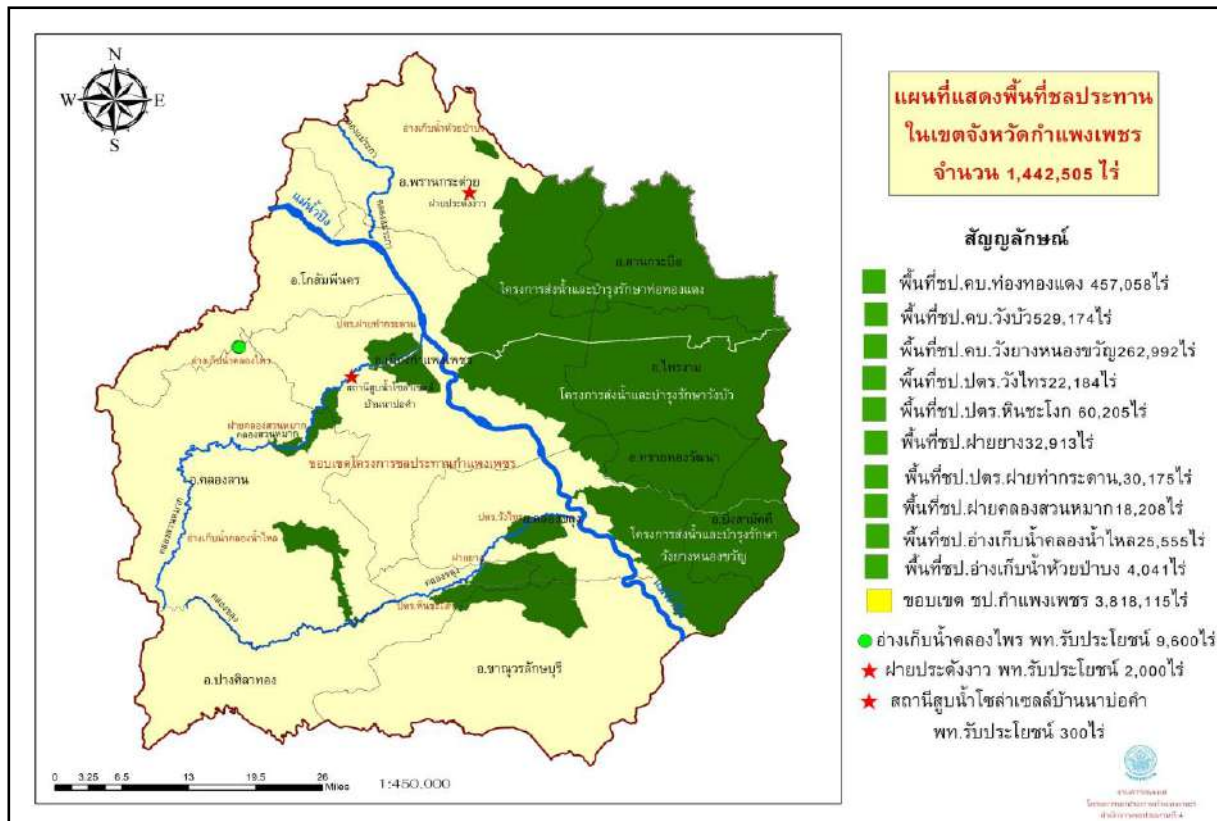
๒.๑๑ โครงการอ่างเก็บน้ำคลองไพร อันเนื่องมาจากพระราชดำริ

๓. โครงการชลประทานขนาดเล็ก ประเภทอ่างเก็บน้ำ (โครงการอันเนื่องมาจากพระราชดำริ)

จำนวน ๑๓ แห่ง

ตาราง ๓-๑-๖๕ โครงการชลประทานขนาดเล็ก ประเภทอ่างเก็บน้ำ (โครงการอันเนื่องมาจากพระราชดำริ)

ลำดับ	โครงการ	ตำบล	อำเภอ	ความจุ (ล้าน ลบ.ม.)
๑.	อ่างเก็บน้ำคลองมดแดง	โป่งน้ำร้อน	คลองลาน	๒.๕๖๖
๒.	อ่างเก็บน้ำคลองปู่เล็ก	โป่งน้ำร้อน	คลองลาน	๐.๑๖๙
๓.	อ่างเก็บน้ำคลองโป่งคาง	สักงาม	คลองลาน	๐.๐๓๙
๔.	อ่างเก็บน้ำคลองตุ๊กแก	สักงาม	คลองลาน	๐.๑๐๔
๕.	อ่างเก็บน้ำคลองแขยงตอนล่าง	สักงาม	คลองลาน	๐.๑๘๒
๖.	อ่างเก็บน้ำคลองลานพัฒนา ๔	คลองลานพัฒนา	คลองลาน	๐.๑๖๘
๗.	อ่างเก็บน้ำคลองลานพัฒนา ๕	คลองลานพัฒนา	คลองลาน	๐.๑๙๑
๘.	อ่างเก็บน้ำคลองน้ำไหล ๓	คลองน้ำไหล	คลองลาน	๐.๑๘๖
๙.	อ่างเก็บน้ำคลองคะยัค	โป่งน้ำร้อน	คลองลาน	๐.๔๐๘
๑๐.	อ่างเก็บน้ำบ้านปางมะนาว แห่งที่ ๓	ปางมะค่า	ชาณุวรลักษบุรี	๐.๐๗๕
๑๑.	อ่างเก็บน้ำบ้านปางมะนาว แห่งที่ ๕	ปางมะค่า	ชาณุวรลักษบุรี	๐.๐๕๕
๑๒.	อ่างเก็บน้ำบ้านอุดมทรัพย์	หินดาด	ปางศิลาทอง	๐.๐๑๓
๑๓.	อ่างเก็บน้ำบ้านอุดมทรัพย์ ๒	หินดาด	ปางศิลาทอง	๐.๐๑๒
	รวม			๔.๑๖๘



(๓.๑.๒) บ่อบาดาล

ปี พ.ศ. ๒๕๖๓ มีบ่อบาดาลของกรมทรัพยากรน้ำบาดาล จำนวนรวมทั้งสิ้น ๑,๕๕๙ บ่อ เป็นบ่ออุปโภคบริโภค จำนวน ๑,๓๐๓ บ่อ และบ่อเกษตร ๒๕๖ บ่อ โดยมีบ่อบาดาลกระจายอยู่ทั่วทุกอำเภอของจังหวัดกำแพงเพชร ดังนี้ อำเภอเมืองกำแพงเพชร จำนวน ๒๖๖ บ่อ อำเภอไทรงาม จำนวน ๑๓๒ บ่อ อำเภอคลองลาน จำนวน ๘๐ บ่อ อำเภอขาณุวรลักษบุรี จำนวน ๒๘๐ บ่อ อำเภอคลองขลุง จำนวน ๒๒๐ บ่อ อำเภอพรานกระต่าย จำนวน ๑๖๐ บ่อ อำเภอลานกระบือ จำนวน ๑๕๕ บ่อ อำเภอทรายทองวัฒนา จำนวน ๕๘ บ่อ อำเภอปางศิลาทอง จำนวน ๘๑ บ่อ อำเภอ빙สามัคคี จำนวน ๙๓ บ่อ และอำเภอโกสัมพีนคร จำนวน ๓๔ บ่อ ข้อมูลแสดงดังตาราง

ตาราง ๓-๑-๖๖ จำนวนบ่อบาดาลจังหวัดกำแพงเพชร

อำเภอ	จำนวนบ่อบาดาล (บ่อ)		จำนวนบ่ออุปโภค - บริโภค (บ่อ)		จำนวนบ่อเกษตร (บ่อ)	
	ปี ๒๕๖๒	ปี ๒๕๖๓	ปี ๒๕๖๒	ปี ๒๕๖๓	ปี ๒๕๖๒	ปี ๒๕๖๓
จังหวัดกำแพงเพชร	๑,๔๖๖	๑,๕๕๙	๑,๒๒๔	๑,๓๐๓	๒๔๒	๒๕๖
อำเภอเมืองกำแพงเพชร	๒๕๔	๒๖๖	๒๑๗	๒๒๗	๓๗	๓๙
อำเภอไทรงาม	๑๒๐	๑๓๒	๑๐๓	๑๐๗	๑๗	๒๕
อำเภอคลองลาน	๗๔	๘๐	๗๓	๗๙	๑	๑
อำเภอขาณุวรลักษบุรี	๒๖๘	๒๘๐	๒๒๗	๒๓๙	๔๑	๔๑
อำเภอคลองขลุง	๑๙๘	๒๒๐	๑๖๓	๑๘๔	๓๕	๓๖
อำเภอพรานกระต่าย	๑๔๔	๑๖๐	๑๒๖	๑๔๐	๑๘	๒๐
อำเภอลานกระบือ	๑๕๕	๑๕๕	๑๒๘	๑๒๙	๒๗	๒๖
อำเภอทรายทองวัฒนา	๕๘	๕๘	๕๗	๕๗	๑	๑
อำเภอปางศิลาทอง	๗๐	๘๑	๖๐	๖๙	๑๐	๑๒
อำเภอ빙สามัคคี	๙๓	๙๓	๔๖	๔๖	๔๗	๔๗
อำเภอโกสัมพีนคร	๓๒	๓๔	๒๔	๒๖	๘	๘
รวม	๒,๙๓๒	๓,๑๑๘	๒,๔๔๘	๒,๖๐๖	๔๘๔	๕๑๒

ที่มา : กรมทรัพยากรน้ำบาดาล

(๓.๑.๓) สระน้ำในไร่นา

จังหวัดกำแพงเพชรมีสระน้ำในไร่นาในโครงการแหล่งน้ำไร่นานอกเขตชลประทาน ของสถานีพัฒนาที่ดินกำแพงเพชร สำนักงานพัฒนาที่ดินเขต ๙ ตั้งแต่ ปี ๒๕๔๘ - ๒๕๖๓ โดยมีสระน้ำในไร่นา ขนาด ๑,๒๖๐ ลบ.ม. รวมทั้งสิ้น ๘,๘๐๔ บ่อ (ตั้งแต่ปี ๒๕๔๘ - ๒๕๖๓)

ตาราง ๓-๑-๖๗ จำนวนสระน้ำในไร่นา ขนาด ๑,๒๖๐ ลูกบาศก์เมตร (โครงการแหล่งน้ำในไร่นานอกเขตชลประทานขนาด ๑,๒๖๐ ลบ.ม.) ปี ๒๕๔๘ - ๒๕๖๓

สำนักงานพัฒนาที่ดินเขต (สพข.)	สถานีพัฒนาที่ดิน (สพด.)	ปีงบประมาณ	จำนวน (บ่อ)
สพข.๙	กำแพงเพชร	๒๕๔๘	๑๕๐
		๒๕๔๙	๒๒๕
		๒๕๕๐	๔๐๐
		๒๕๕๑	๒๑๐

ตาราง ๓-๑-๖๗ จำนวนสระน้ำในไร่นา ขนาด ๑,๒๖๐ ลูกบาศก์เมตร (โครงการแหล่งน้ำในไร่นานอกเขตชลประทานขนาด ๑,๒๖๐ ลบ.ม.) ปี ๒๕๔๘ - ๒๕๖๓ (ต่อ)

สำนักงานพัฒนาที่ดินเขต (สพข.)	สถานีพัฒนาที่ดิน (สพด.)	ปีงบประมาณ	จำนวน (บ่อ)
สพข.๙	กำแพงเพชร	๒๕๕๒	๒๐๕
		๒๕๕๓	๑๙๕
		๒๕๕๔	๘๐
		๒๕๕๕	๒๐๐
		๒๕๕๖	๑,๐๐๐
		๒๕๕๗	๑,๐๐๐
		๒๕๕๘	๑,๕๕๐
		๒๕๕๙	๓๐๐
		๒๕๖๐	๕๐๐
		๒๕๖๑	๒,๓๑๕
		๒๕๖๒	๑๔๐
		๒๕๖๓	๓๓๔
รวม			๘,๘๐๔

ที่มา : สถานีพัฒนาที่ดินกำแพงเพชร

(๓.๒) ทรัพยากรดิน

จากการสำรวจดินพบว่าจังหวัดกำแพงเพชร มีดินอยู่ ๒๔ กลุ่มชุดดิน จำแนกออกเป็นดินที่พบในพื้นที่ลุ่ม ส่วนใหญ่ใช้ทำนามีอยู่ ๑๐ กลุ่มชุดดิน ได้แก่ กลุ่มชุดดินที่ ๔, ๕, ๖, ๗, ๑๕, ๑๖, ๑๘, ๒๑, ๒๒ และ ๒๕ มีเนื้อที่ประมาณ ๑,๖๔๑,๗๗๔ ไร่ หรือร้อยละ ๓๐.๕๑ ของเนื้อที่ทั้งหมด ดินในพื้นที่ดอน และพื้นที่เนินเขา ส่วนใหญ่ใช้ปลูกพืชไร่ ไม้ผลต่างๆ บางบริเวณยังคงสภาพเป็นป่าธรรมชาติ มีอยู่ ๑๓ กลุ่มชุดดิน ได้แก่ กลุ่มชุดดินที่ ๓๑, ๓๓, ๓๕, ๓๖, ๓๘, ๔๐, ๔๔, ๔๖, ๔๗, ๔๘, ๔๙, ๕๕ และ ๕๖ มีเนื้อที่ประมาณ ๒,๔๕๖,๔๘๐ ไร่ หรือร้อยละ ๔๕.๕๖ ของเนื้อที่ทั้งหมด ส่วนดินในพื้นที่ภูเขาและเทือกเขาสูง ที่มีความลาดชันมากกว่า ๓๕ เปอร์เซ็นต์ ส่วนใหญ่เป็นพื้นที่ป่าธรรมชาติ บางบริเวณได้มีการบุกเบิกแผ้วถางเพื่อปลูกพืชไร่ ไม้ผล และไม้ยืนต้น ได้จำแนกเป็นกลุ่มชุดดินที่ ๖๒ มีเนื้อที่ประมาณ ๑๔๒,๔๐๓ ไร่ หรือร้อยละ ๒.๖๕ ของเนื้อที่ทั้งหมด นอกจากนี้ยังพบว่ามีพื้นที่เขตอุทยานแห่งชาติและเขตรักษาพันธุ์สัตว์ป่า (F) ที่ดินดัดแปลง (ML) พื้นที่ชุมชน (U) และพื้นที่น้ำ (W) มีเนื้อที่รวมกันประมาณ ๑,๑๔๔,๖๕๑ ไร่ หรือร้อยละ ๒๑.๒๘ ของเนื้อที่ทั้งหมด

เขตความเหมาะสมสำหรับพืชเศรษฐกิจ ข้าว ข้าวโพดเลี้ยงสัตว์ อ้อยโรงงาน มันสำปะหลัง และยางพารา การจัดทำเขตความเหมาะสมสำหรับพืชเศรษฐกิจ โดยกำหนดเขตความเหมาะสมสำหรับพืชเศรษฐกิจออกเป็น ๔ ระดับ คือ

ระดับที่	๑	เขตเหมาะสมมาก	(S๑)
ระดับที่	๒	เขตเหมาะสมปานกลาง	(S๒)
ระดับที่	๓	เขตเหมาะสมน้อย	(S๓)
ระดับที่	๔	เขตไม่เหมาะสม	(N)

เมื่อทำการจำแนกชั้นความเหมาะสมย่อยลงไปอีก โดยระบุชนิดของข้อจำกัดไว้ต่อท้ายชั้นความเหมาะสม ชนิดของข้อจำกัดหรือลักษณะของดินที่เป็นอันตรายหรือทำความเสียหายกับพืชที่พบในดินของจังหวัดกำแพงเพชร ได้แก่

๑. เนื้อดิน (Texture) หรือ ชั้นอนุภาคดิน (Particle Size Class) ใช้ตัวย่อ: S
๒. หินพื้นโผล่ (Rockiness) ใช้ตัวย่อ: R
๓. อันตรายจากการถูกน้ำท่วม (Flooding) ใช้ตัวย่อ: F
๔. ความเสี่ยงต่อการขาดแคลนน้ำ (Risk of Moisture Shortage) ใช้ตัวย่อ: M
๕. ความอุดมสมบูรณ์ของดิน (Nutrient Status) ใช้ตัวย่อ: N
๖. การกร่อนของดิน (Erosion) ใช้ตัวย่อ: E
๗. ความหนาของชั้นวัสดุอินทรีย์ (Thickness of Organic Soil Material) ใช้ตัวย่อ: O

ตาราง ๓-๑-๖๘ เขตความเหมาะสมของดินสำหรับปลูกข้าว

จังหวัด	อำเภอ	ระดับความเหมาะสม	พื้นที่ (ไร่)	ร้อยละ
กำแพงเพชร	โกสัมพีนคร	N : เขตไม่เหมาะสม	๑๐๘,๖๒๗	๘๓.๕๕
		S1 : เหมาะสมมาก	๑๒,๐๗๐	๙.๒๘
		S2 : เหมาะสมปานกลาง	๗,๑๑๐	๕.๔๖
	บึงสามัคคี	N : เขตไม่เหมาะสม	๗๖,๖๒๗	๔๔.๓๐
		S1 : เหมาะสมมาก	๘๙,๖๙๘	๕๑.๘๖
		S2 : เหมาะสมปานกลาง	๖,๖๑๖	๓.๘๒
	ขามเฒ่า	N : เขตไม่เหมาะสม	๓๙๗,๕๘๔	๓๐.๔๘
		S1 : เหมาะสมมาก	๒๑๑,๗๙๓	๓๐.๔๘
		S2 : เหมาะสมปานกลาง	๘๐,๔๖๒	๑๑.๕๗
	คลองขลุง	N : เขตไม่เหมาะสม	๕,๐๒๐	๐.๗๒
		S1 : เหมาะสมมาก	๑๗๔,๓๓๓	๓๙.๐๖
		S2 : เหมาะสมปานกลาง	๒๓๖,๗๕๙	๕๓.๐๔
	คลองลาน	N : เขตไม่เหมาะสม	๒๗,๓๗๕	๖.๑๓
		S1 : เหมาะสมมาก	๗,๘๓๒	๑.๗๕
		S2 : เหมาะสมปานกลาง	๓๗,๘๓๒	๑.๗๕
	ทรายทองวัฒนา	N : เขตไม่เหมาะสม	๒๐๒,๙๖๘	๗๗.๖๐
		S1 : เหมาะสมมาก	๒๐,๐๓๓	๗.๖๕
		S2 : เหมาะสมปานกลาง	๒๖,๕๕๔	๑๐.๑๕
	ปางศิลาทอง	N : เขตไม่เหมาะสม	๑๑,๙๕๕	๔.๕๘
		S1 : เหมาะสมมาก	๖๘,๑๓๒	๕๒.๙๖
		S2 : เหมาะสมปานกลาง	๖๐,๔๙๔	๔๗.๐๓
	พรานกระต่าย	N : เขตไม่เหมาะสม	๙๖,๙๒๖	๕๗.๒๑
		S1 : เหมาะสมมาก	๔๓,๑๒๗	๒๕.๔๕
		S2 : เหมาะสมปานกลาง	๒๗,๕๐๓	๑๖.๒๓
		S3 : เหมาะสมเล็กน้อย	๑,๘๕๖	๑.๐๙
		N : เขตไม่เหมาะสม	๑๔๔,๓๒๘	๓๘.๕๖
		S1 : เหมาะสมมาก	๑๙๔,๗๑๕	๕๒.๐๓
พรานกระต่าย	S2 : เหมาะสมปานกลาง	๒๗,๕๓๔	๗.๓๕	
	S3 : เหมาะสมเล็กน้อย	๗,๖๓๘	๒.๐๔	

ตาราง ๓-๑-๖๘ เขตความเหมาะสมของดินสำหรับปลูกข้าว (ต่อ)

จังหวัด	อำเภอ	ระดับความเหมาะสม	พื้นที่ (ไร่)	ร้อยละ
กำแพงเพชร	เมืองกำแพงเพชร	N : เขตไม่เหมาะสม	๔๗๐,๐๕๙	๕๗.๘๖
		S1 : เหมาะสมมาก	๒๕๗,๓๕๑	๓๑.๖๘
		S2 : เหมาะสมปานกลาง	๗๙,๓๑๔	๙.๗๖
	ลานกระบือ	S3 : เหมาะสมเล็กน้อย	๕,๕๗๙	๐.๖๘
		N : เขตไม่เหมาะสม	๘๙,๖๗๘	๓๕.๒๐
		S1 : เหมาะสมสูง	๑๕๖,๗๙๑	๖๑.๕๔
	S2 : เหมาะสมปานกลาง	๘,๒๘๗	๓.๒๕	
รวมพื้นที่ทั้งหมด			๓,๔๔๔,๙๒๕	๑๐๐

ที่มา: สถานีพัฒนาที่ดินกำแพงเพชร

ตาราง ๓-๑-๖๙ เขตความเหมาะสมของดินสำหรับปลูกมันสำปะหลัง

จังหวัด	อำเภอ	ระดับความเหมาะสม	พื้นที่ (ไร่)	ร้อยละ
กำแพงเพชร	โกสัมพีนคร	N : เขตไม่เหมาะสม	๒๐,๕๒๑	๑๕.๗๘
		S1 : เขตเหมาะสมมาก	๑๖,๑๒๙	๑๒.๔๐
		S2 : เขตเหมาะสมปานกลาง	๓๗,๙๔๔	๒๙.๑๘
	ขามเฒ่า	S3 : เขตเหมาะสมเล็กน้อย	๕๕,๔๑๐	๔๒.๖๒
		N : เขตไม่เหมาะสม	๒๘๕,๔๐๒	๔๑.๐๗
		S1 : เขตเหมาะสมมาก	๑๓๐,๔๑๙	๑๘.๗๖
	คลองขลุง	S2 : เขตเหมาะสมปานกลาง	๑๑๒,๒๘๐	๑๖.๑๕
		S3 : เขตเหมาะสมเล็กน้อย	๑๖๖,๗๕๘	๒๓.๙๙
		N : เขตไม่เหมาะสม	๒๖๕,๙๔๑	๕๙.๕๘
	คลองลาน	S1 : เขตเหมาะสมมาก	๙๐,๔๔๖	๒๐.๒๖
		S2 : เขตเหมาะสมปานกลาง	๘๑,๔๙๑	๑๘.๒๕
		S3 : เขตเหมาะสมเล็กน้อย	๘,๔๑๙	๑.๘๘
	ทรายทองวัฒนา	N : เขตไม่เหมาะสม	๕๘,๒๐๑	๒๒.๒๕
		S1 : เขตเหมาะสมมาก	๕๑,๑๖๘	๑๙.๕๖
		S2 : เขตเหมาะสมปานกลาง	๘๐,๒๔๓	๓๐.๖๗
	ไตรรงค์	S3 : เขตเหมาะสมเล็กน้อย	๗๑,๙๓๘	๒๗.๕๐
		N : เขตไม่เหมาะสม	๕๙,๖๘๘	๔๖.๔๐
		S1 : เขตเหมาะสมมาก	๔๔,๖๔๒	๓๔.๗๐
	บึงสามัคคี	S2 : เขตเหมาะสมปานกลาง	๒๔,๒๓๙	๑๘.๘๔
		S3 : เขตเหมาะสมเล็กน้อย	๕๖.๔๓	๐.๐๔
		N : เขตไม่เหมาะสม	๑๙๗,๙๒๑	๕๘.๓๐
	บึงสามัคคี	S1 : เขตเหมาะสมมาก	๖๕,๙๙๓	๑๙.๔๔
		S2 : เขตเหมาะสมปานกลาง	๗๔,๔๙๖	๒๑.๙๔
		S3 : เขตเหมาะสมเล็กน้อย	๑,๐๒๖	๐.๓๐
บึงสามัคคี	N : เขตไม่เหมาะสม	๗๘,๘๘๘	๔๕.๖๑	
	S1 : เขตเหมาะสมมาก	๖๒,๓๕๒	๓๖.๐๕	
	S2 : เขตเหมาะสมปานกลาง	๓๑,๒๙๔	๑๘.๐๙	
	S3 : เขตเหมาะสมเล็กน้อย	๔๐๘	๐.๒๓	

ตาราง ๓-๑-๖๙ เขตความเหมาะสมของดินสำหรับปลูกมันสำปะหลัง (ต่อ)

จังหวัด	อำเภอ	ระดับความเหมาะสม	พื้นที่ (ไร่)	ร้อยละ
กำแพงเพชร	ปางศิลาทอง	N : เขตไม่เหมาะสม	๖๔,๘๔๗	๓๘.๒๗
		S1 : เขตเหมาะสมมาก	๒๗,๗๐๐	๑๖.๓๕
		S2 : เขตเหมาะสมปานกลาง	๓๖,๑๔๗	๒๑.๓๘
	พรานกระต่าย	S3 : เขตเหมาะสมเล็กน้อย	๔๐,๗๑๗	๒๔.๐๓
		N : เขตไม่เหมาะสม	๑๙๙,๒๗๖	๕๓.๒๕
		S1 : เขตเหมาะสมมาก	๕๘,๔๗๕	๑๕.๖๒
	เมืองกำแพงเพชร	S2 : เขตเหมาะสมปานกลาง	๗๙,๔๐๖	๒๑.๒๑
		S3 : เขตเหมาะสมเล็กน้อย	๓๗,๐๕๙	๙.๙๐
		N : เขตไม่เหมาะสม	๓๕๒,๒๗๙	๔๓.๓๖
	ลานกระบือ	S1 : เขตเหมาะสมมาก	๑๗๗,๒๗๓	๒๑.๘๒
		S2 : เขตเหมาะสมปานกลาง	๑๖๐,๙๐๔	๑๙.๘๐
		S3 : เขตเหมาะสมเล็กน้อย	๑๒๑,๘๔๘	๑๕.๐๐
		N : เขตไม่เหมาะสม	๑๓๙,๗๔๔	๕๔.๘๕
		S1 : เขตเหมาะสมมาก	๘๙,๐๘๙	๓๔.๙๗
		S2 : เขตเหมาะสมปานกลาง	๒๔,๘๓๖	๙.๗๔
	S3 : เขตเหมาะสมเล็กน้อย	๑,๐๘๖	๐.๔๒	
รวมพื้นที่ทั้งหมด			๓,๗๘๔,๓๙๙	๑๐๐

ที่มา: สถานีพัฒนาที่ดินกำแพงเพชร

ตาราง ๓-๑-๗๐ เขตความเหมาะสมของดินสำหรับปลูกอ้อย

จังหวัด	อำเภอ	ระดับความเหมาะสม	พื้นที่ (ไร่)	ร้อยละ
กำแพงเพชร	โกสัมพีนคร	N : เขตไม่เหมาะสม	๒๑,๑๖๖	๑๖.๒๘
		S2 : เขตเหมาะสมปานกลาง	๕๔,๗๔๓	๔๒.๑๐
		S3 : เขตเหมาะสมเล็กน้อย	๕๔,๐๙๖	๔๑.๖๑
	ชาณุวรลักษบุรี	N : เขตไม่เหมาะสม	๒๖๘,๗๕๔	๓๘.๖๗
		S1 : เขตเหมาะสมมาก	๒๑,๑๑๑	๓.๐๓
		S2 : เขตเหมาะสมปานกลาง	๒๕๐,๑๒๐	๓๕.๙๙
	คลองขลุง	S3 : เขตเหมาะสมเล็กน้อย	๑๕๔,๘๗๔	๒๒.๒๘
		N : เขตไม่เหมาะสม	๒๔๓,๑๒๙	๕๔.๔๗
		S1 : เขตเหมาะสมมาก	๒๖,๖๐๘	๕.๙๖
	คลองลาน	S2 : เขตเหมาะสมปานกลาง	๑๕๓,๑๔๓	๓๔.๓๑
		S3 : เขตเหมาะสมเล็กน้อย	๒๓,๔๑๘	๕.๒๔
		N : เขตไม่เหมาะสม	๕๗,๑๙๕	๒๑.๘๖
	ทรายทองวัฒนา	S1 : เขตเหมาะสมมาก	๙,๗๖๙	๓.๓๗
		S2 : เขตเหมาะสมปานกลาง	๑๒๙,๔๗๒	๔๙.๕๐
		S3 : เขตเหมาะสมเล็กน้อย	๖๕,๑๑๔	๒๔.๘๙
	N : เขตไม่เหมาะสม	๔๓,๓๘๗	๓๓.๓๗	
	S1 : เขตเหมาะสมมาก	๖๘,๘๘๒	๕๓.๕๕	
	S2 : เขตเหมาะสมปานกลาง	๗,๘๖๗	๖.๑๑	
	S3 : เขตเหมาะสมเล็กน้อย	๘,๔๙๑	๖.๖๐	

ตาราง ๓-๑-๗๐ เขตความเหมาะสมของดินสำหรับปลูกอ้อย (ต่อ)

จังหวัด	อำเภอ	ระดับความเหมาะสม	พื้นที่ (ไร่)	ร้อยละ
กำแพงเพชร	ไตรงาม	N : เขตไม่เหมาะสม	๑๖๕,๘๖๘	๔๘.๘๖
		S1 : เขตเหมาะสมมาก	๑๓๐,๙๖๐	๓๐.๖๒
		S2 : เขตเหมาะสมปานกลาง	๔๖,๗๒๒	๑๓.๗๖
	บึงสามัคคี	S3 : เขตเหมาะสมเล็กน้อย	๒๒,๘๘๗	๖.๗๔
		N : เขตไม่เหมาะสม	๖๓,๕๕๓	๓๖.๗๔
		S1 : เขตเหมาะสมมาก	๔๙,๑๔๕	๒๘.๔๑
	ปางศิลาทอง	S2 : เขตเหมาะสมปานกลาง	๕๔,๖๕๘	๓๑.๖๐
		S3 : เขตเหมาะสมเล็กน้อย	๕,๕๘๖	๓.๒๒
		N : เขตไม่เหมาะสม	๕๓,๖๘๐	๓๑.๖๘
	พรานกระต่าย	S1 : เขตเหมาะสมมาก	๓,๖๔๔	๒.๑๕
		S2 : เขตเหมาะสมปานกลาง	๗๑,๘๗๒	๔๒.๔๒
		S3 : เขตเหมาะสมเล็กน้อย	๔๐,๒๑๕	๒๓.๗๓
	เมืองกำแพงเพชร	N : เขตไม่เหมาะสม	๑๘๗,๗๑๙	๕๐.๑๖
		S1 : เขตเหมาะสมมาก	๖๐,๑๐๒	๑๖.๐๖
		S2 : เขตเหมาะสมปานกลาง	๘๔,๙๒๑	๒๒.๖๙
	ลานกระบือ	S3 : เขตเหมาะสมเล็กน้อย	๔๑,๔๗๓	๑๑.๐๘
		N : เขตไม่เหมาะสม	๒๕๓,๐๑๕	๓๑.๑๔
		S1 : เขตเหมาะสมมาก	๑๐๐,๐๔๑	๑๒.๓๑
		S2 : เขตเหมาะสมปานกลาง	๓๐๑,๖๒๑	๓๗.๑๓
		S3 : เขตเหมาะสมเล็กน้อย	๑๕๗,๖๒๗	๑๙.๔๐
		N : เขตไม่เหมาะสม	๑๒๓,๖๙๐	๔๘.๕๕
		S1 : เขตเหมาะสมมาก	๗๘,๗๒๐	๓๐.๙๐
		S2 : เขตเหมาะสมปานกลาง	๔๐,๕๒๗	๑๕.๙๐
		S3 : เขตเหมาะสมเล็กน้อย	๑๑,๘๑๗	๔.๖๓
รวมพื้นที่ทั้งหมด			๓,๗๖๙,๙๗๐	๑๐๐

ที่มา: สถานีพัฒนาที่ดินกำแพงเพชร

ตาราง ๓-๑-๗๑ เขตความเหมาะสมของดินสำหรับปลูกข้าวโพดเลี้ยงสัตว์

จังหวัด	อำเภอ	ระดับความเหมาะสม	พื้นที่ (ไร่)	ร้อยละ
กำแพงเพชร	โกสัมพินคร	N : เขตไม่เหมาะสม	๑๖,๗๗๗	๑๓.๗๐
		S1 : เขตเหมาะสมมาก	๘๑๔	๐.๖๖
		S2 : เขตเหมาะสมปานกลาง	๕๓,๒๓๕	๔๓.๔๗
	ชาณุวรลักษบุรี	S3 : เหมาะสมเล็กน้อย	๕๑,๖๓๒	๔๒.๑๖
		N : เขตไม่เหมาะสม	๒๘๔,๑๕๐	๔๑.๙๕
		S1 : เขตเหมาะสมมาก	๑๗,๕๐๕	๒.๕๘
	คลองขลุง	S2 : เขตเหมาะสมปานกลาง	๒๒๕,๑๙๐	๓๓.๒๕
		S3 : เหมาะสมเล็กน้อย	๑๕๐,๓๙๕	๒๒.๒๐
		N : เขตไม่เหมาะสม	๒๕๑,๙๖๐	๕๙.๔๓
		S1 : เขตเหมาะสมมาก	๒๐,๗๐๕	๔.๘๘
		S2 : เขตเหมาะสมปานกลาง	๑๕๑,๒๒๙	๓๕.๖๗

ตาราง ๓-๑-๗๑ เขตความเหมาะสมของดินสำหรับปลูกข้าวโพดเลี้ยงสัตว์ (ต่อ)

จังหวัด	อำเภอ	ระดับความเหมาะสม	พื้นที่ (ไร่)	ร้อยละ
กำแพงเพชร	คลองลาน	N : เขตไม่เหมาะสม	๕๒,๒๔๐	๒๑.๐๐
		S1 : เขตเหมาะสมมาก	๑,๖๘๔	๐.๖๗
		S2 : เขตเหมาะสมปานกลาง	๑๒๙,๗๑๑	๕๒.๑๔
	ทรายทองวัฒนา	S3 : เขตเหมาะสมเล็กน้อย	๖๕,๑๑๒	๒๖.๑๗
		N : เขตไม่เหมาะสม	๕๔,๙๒๘	๔๔.๓๖
		S1 : เขตเหมาะสมมาก	๑๗,๖๘๑	๑๔.๒๘
	ไทรงาม	S2 : เขตเหมาะสมปานกลาง	๕๑,๒๐๑	๔๑.๓๕
		N : เขตไม่เหมาะสม	๑๙๒,๕๖๔	๕๗.๘๑
		S1 : เขตเหมาะสมมาก	๖๙,๐๙๗	๒๐.๗๔
	บึงสามัคคี	S2 : เขตเหมาะสมปานกลาง	๗๑,๓๙๑	๒๑.๔๓
		N : เขตไม่เหมาะสม	๗๔,๐๖๓	๔๔.๑๖
		S1 : เขตเหมาะสมมาก	๑๕,๕๓๕	๙.๒๖
	ปางศิลาทอง	S2 : เขตเหมาะสมปานกลาง	๗๘,๑๐๙	๔๖.๕๗
		N : เขตไม่เหมาะสม	๖๒,๘๙๓	๓๘.๓๑
		S1 : เขตเหมาะสมมาก	๙,๔๕๓	๕.๗๕
		S2 : เขตเหมาะสมปานกลาง	๕๔,๓๙๒	๓๓.๑๓
	พรานกระต่าย	S3 : เขตเหมาะสมเล็กน้อย	๓๗,๔๑๗	๒๒.๗๙
		N : เขตไม่เหมาะสม	๑๙๕,๒๑๓	๕๓.๕๔
		S1 : เขตเหมาะสมมาก	๑๒,๔๗๘	๓.๕๒
		S2 : เขตเหมาะสมปานกลาง	๑๒๕,๔๐๐	๓๔.๓๙
	เมืองกำแพงเพชร	S3 : เขตเหมาะสมเล็กน้อย	๓๑,๔๘๗	๘.๖๓
		N : เขตไม่เหมาะสม	๓๒๑,๐๙๘	๔๑.๗๑
		S1 : เขตเหมาะสมมาก	๔๘,๙๙๙	๖.๓๖
		S2 : เขตเหมาะสมปานกลาง	๒๘๓,๕๖๓	๓๖.๘๔
ลานกระบือ	S3 : เขตเหมาะสมเล็กน้อย	๑๑๖,๐๑๗	๑๕.๐๗	
	N : เขตไม่เหมาะสม	๑๓๗,๗๒๘	๕๔.๗๒	
	S1 : เขตเหมาะสมมาก	๑๔,๙๘๒	๕.๙๕	
	S2 : เขตเหมาะสมปานกลาง	๙๘,๙๔๓	๓๙.๓๑	
รวมพื้นที่ทั้งหมด			๓,๖๔๖,๙๗๑	๑๐๐

ที่มา : สถานีพัฒนาที่ดินกำแพงเพชร

ตาราง ๓-๑-๗๒ เขตความเหมาะสมของดินสำหรับปลูกยางพารา

จังหวัด	อำเภอ	ระดับความเหมาะสม	พื้นที่ (ไร่)	ร้อยละ
กำแพงเพชร	โกสัมพีนคร	N : เขตไม่เหมาะสม	๒๔,๒๖๑	๑๘.๖๖
		S2 : เขตเหมาะสมปานกลาง	๓๙,๕๑๘	๓๐.๓๙
		S3 : เหมาะสมเล็กน้อย	๖๖,๒๒๕	๕๐.๙๔
	ขามเฒ่า	N : เขตไม่เหมาะสม	๓๐๑,๒๘๖	๔๓.๒๕
		S1 : เขตเหมาะสมมาก	๑๘,๙๗๙	๒.๗๓
		S2 : เขตเหมาะสมปานกลาง	๒๒๖,๙๒๒	๓๒.๖๕
	คลองขลุง	N : เขตไม่เหมาะสม	๑๗๔,๖๗๒	๒๑.๒๕
		S1 : เขตเหมาะสมมาก	๒๓,๕๗๐	๖๑.๓๙
		S2 : เขตเหมาะสมปานกลาง	๑๓๗,๘๓๙	๕๒.๒๘
	คลองลาน	N : เขตไม่เหมาะสม	๑๐,๘๘๕	๒.๔๓
		S1 : เขตเหมาะสมมาก	๖๔,๗๑๐	๒๔.๗๔
		S2 : เขตเหมาะสมปานกลาง	๖,๐๖๐	๒.๓๑
	ทรายทองวัฒนา	N : เขตไม่เหมาะสม	๑๓๒,๑๐๒	๕๐.๕๐
		S1 : เขตเหมาะสมมาก	๕๘,๖๗๗	๒๒.๔๓
		S3 : เหมาะสมเล็กน้อย	๕๙,๗๓๓	๔๖.๔๓
	ไทรงาม	N : เขตไม่เหมาะสม	๖๒,๓๒๓	๔๘.๔๕
		S1 : เขตเหมาะสมมาก	๖,๕๗๐	๕.๑๐
		S3 : เหมาะสมเล็กน้อย	๑๙๘,๘๕๓	๕๘.๕๘
	บึงสามัคคี	N : เขตไม่เหมาะสม	๙๙,๑๐๖	๒๙.๑๙
		S1 : เขตเหมาะสมมาก	๓๕,๙๘๗	๑๐.๖๐
		S2 : เขตเหมาะสมปานกลาง	๕,๔๙๐	๑.๖๑
	ปางศิลาทอง	N : เขตไม่เหมาะสม	๗๙,๒๙๖	๔๕.๘๕
		S1 : เขตเหมาะสมมาก	๓๘,๗๐๗	๒๒.๓๘
		S2 : เขตเหมาะสมปานกลาง	๓๙,๑๘๐	๒๒.๖๕
	พรานกระต่าย	N : เขตไม่เหมาะสม	๑๕,๗๕๙	๙.๑๑
		S1 : เขตเหมาะสมมาก	๖๗,๙๙๐	๔๐.๑๓
		S2 : เขตเหมาะสมปานกลาง	๓,๕๗๐	๒.๑๐
	เมืองกำแพงเพชร	N : เขตไม่เหมาะสม	๕๙,๖๗๖	๓๕.๒๒
		S1 : เขตเหมาะสมมาก	๓๘,๑๗๕	๒๒.๕๓
		S2 : เขตเหมาะสมปานกลาง	๒๐๔,๑๙๒	๕๔.๖๖
	เมืองกำแพงเพชร	N : เขตไม่เหมาะสม	๕๙,๖๔๑	๑๕.๙๓
		S1 : เขตเหมาะสมมาก	๓๖,๙๔๑	๙.๘๗
		S2 : เขตเหมาะสมปานกลาง	๓๓,๔๔๐	๑๙.๖๒
	เมืองกำแพงเพชร	N : เขตไม่เหมาะสม	๗๓,๔๗๔	๔๔.๕๕
		S1 : เขตเหมาะสมมาก	๙๓,๕๗๔	๑๑.๕๑
		S2 : เขตเหมาะสมปานกลาง	๒๔๒,๒๑๘	๒๙.๘๑
	เมืองกำแพงเพชร	N : เขตไม่เหมาะสม	๑๑๔,๕๗๕	๑๔.๑๐

ตาราง ๓-๑-๗๒ เขตความเหมาะสมของดินสำหรับปลูกยางพารา (ต่อ)

จังหวัด	อำเภอ	ระดับความเหมาะสม	พื้นที่ (ไร่)	ร้อยละ
กำแพงเพชร	ลานกระบือ	N : เขตไม่เหมาะสม	๑๔๐,๘๒๒	๕๕.๒๗
		S1 : เขตเหมาะสมมาก	๗๒,๒๙๖	๒๘.๓๗
		S2 : เขตเหมาะสมปานกลาง	๓๑,๗๗๕	๑๒.๔๗
		S3 : เหมาะสมเล็กน้อย	๙,๘๖๒	๓.๘๗
รวมพื้นที่ทั้งหมด			๓,๘๑๑,๓๙๘	๑๐๐

ที่มา : สถานีพัฒนาที่ดินกำแพงเพชร

(๓.๓) ทรัพยากรป่าไม้

ทรัพยากรป่าไม้ที่สามารถพบได้ในจังหวัดกำแพงเพชร มีทั้งป่าเบญจพรรณ ป่าเต็งรัง และป่าดิบแล้ง โดยอยู่ทางด้านทิศตะวันตกของพื้นที่ กระจายอยู่ในเขตพื้นที่อนุรักษ์ป่าไม้ประเภทต่างๆ ปัจจุบันมีการบุกรุกทำลายพื้นที่ป่าเพื่อเปลี่ยนแปลงเป็นพื้นที่ทำการเกษตร และที่อยู่อาศัย มีการนำพื้นที่ป่าไปใช้ประโยชน์อย่างไม่คุ้มค่า ไม่มีการปลูกป่าทดแทน ส่งผลทำให้เนื้อที่ป่ามีปริมาณลดลงกว่าในอดีตมาก แต่ผลจากรณรงค์ประชาสัมพันธ์ และการจัดกิจกรรมปลูกต้นไม้ในจังหวัดที่ผ่านมา ส่งผลทำให้พื้นที่ป่าไม่มีแนวโน้มเพิ่มขึ้น

จังหวัดกำแพงเพชรมีพื้นที่ป่าตามกฎหมาย โดยออกตามกฎกระทรวง และพระราชกฤษฎีกา กำหนดเป็นป่าสงวนแห่งชาติ จำนวน ๙ แห่ง ได้แก่

๑. ป่าคลองวังเจ้าและป่าคลองสวนหมาก อยู่ในเขตพื้นที่อำเภอเมืองกำแพงเพชร อำเภอคลองลาน และอำเภอโกสัมพีนคร

๒. ป่าคลองสวนหมากและป่าคลองขลุง อยู่ในเขตพื้นที่อำเภอเมืองกำแพงเพชร อำเภอคลองลาน และอำเภอคลองขลุง

๓. ป่าคลองขลุงและป่าแม่वंก อยู่ในเขตพื้นที่อำเภอขามเฒ่าบุรี อำเภอคลองขลุง และอำเภอปางศิลาทอง

๔. ป่าไทรตึ้ง อยู่ในเขตพื้นที่อำเภอเมืองกำแพงเพชร

๕. ป่าหนองเสือโฮกและป่าหนองแถม อยู่ในเขตพื้นที่อำเภอพรานกระต่าย

๖. ป่าหนองหลวง อยู่ในเขตพื้นที่อำเภอพรานกระต่าย และอำเภอลานกระบือ

๗. ป่าเขาเขียว-เขาสว่าง และป่าคลองห้วยทราย อยู่ในเขตพื้นที่อำเภอเมืองกำแพงเพชร อำเภอพรานกระต่าย

๘. ป่าแม่ระกา อยู่ในเขตพื้นที่อำเภอเมืองกำแพงเพชร อำเภอพรานกระต่าย อำเภอโกสัมพีนคร

๙. ป่าหนองคล้าและป่าดงฉัตร อยู่ในเขตพื้นที่อำเภอลานกระบือ อำเภอไทรงาม อำเภอพรานกระต่าย อำเภอเมืองกำแพงเพชร อำเภอขามเฒ่าบุรี และอำเภอคลองขลุง

จังหวัดกำแพงเพชร มีอุทยานแห่งชาติ จำนวน ๓ แห่ง คือ อุทยานแห่งชาติแม่वंก เนื้อที่ ๕๕๘,๗๕๐ ไร่ อุทยานแห่งชาติคลองลาน เนื้อที่ ๑๘๗,๕๐๐ ไร่ และอุทยานแห่งชาติคลองวังเจ้า เนื้อที่ ๔๖๖,๘๗๕ ไร่ และมีเขตรักษาพันธุ์สัตว์ป่า จำนวน ๑ แห่ง คือ เขตรักษาพันธุ์สัตว์ป่าเขาสนามเพรียง เนื้อที่ ๖๓,๑๒๕ ไร่

การเปลี่ยนแปลงพื้นที่ป่าไม้

จากข้อมูลการแปลภาพถ่ายดาวเทียม Sentinel-๒ และข้อมูลภาพถ่ายดาวเทียม Landsat ๘ บันทึกภาพปี พ.ศ. ๒๕๖๓ ของสำนักจัดการที่ดินป่าไม้ กรมป่าไม้ พบว่าจังหวัดกำแพงเพชร (โครงการจัดทำข้อมูลสภาพพื้นที่ป่าไม้ ปี พ.ศ.๒๕๖๓) มีเนื้อที่ป่าไม้จำนวน ๑,๒๔๘,๕๐๔.๑๐ ไร่ (๑,๙๙๗.๖๑ ตาราง

กิโลเมตร) หรือคิดเป็นร้อยละ ๒๓.๔๗ ของพื้นที่จังหวัด เมื่อเปรียบเทียบกับข้อมูลเนื้อที่ป่าไม้ในปีที่ผ่านมา พ.ศ. ๒๕๖๒ เนื้อที่ป่าไม้ของจังหวัดกำแพงเพชร มีจำนวน ๑,๒๔๘,๑๒๑.๖๖ ไร่ (๑,๙๙๖.๙๙ ตารางกิโลเมตร) หรือคิดเป็นร้อยละ ๒๓.๔๖ แล้ว พบว่าเนื้อที่ป่าไม้นั้นเพิ่มขึ้น ๓๘๒.๔๔ ไร่ (๐.๖๑ ตารางกิโลเมตร) หรือคิดเป็นร้อยละ ๐.๐๓

ตาราง ๓-๑-๗๓ เปรียบเทียบเนื้อที่ป่าไม้ในจังหวัดกำแพงเพชร ระหว่างปี พ.ศ. ๒๕๓๘-๒๕๖๓

ปี พ.ศ.	เนื้อที่จังหวัด		เนื้อที่ป่าไม้		ร้อยละของพื้นที่จังหวัด
	(ตร.กม.)	(ไร่)	(ตร.กม.)	(ไร่)	
๒๕๓๘	๘,๖๐๗.๔๙	๕,๓๗๙,๖๘๑.๒๕	๒,๐๔๙	๑,๒๘๐,๖๒๕	๒๓.๘๐
๒๕๔๑	๘,๖๐๗.๔๙	๕,๓๗๙,๖๘๑.๒๕	๒,๐๐๓	๑,๒๕๑,๘๗๕	๒๓.๒๗
๒๕๔๓	๘,๖๐๗.๕	๕,๓๗๙,๖๘๗.๕	๒,๑๘๔.๗	๑,๓๖๕,๔๓๗.๕	๒๕.๓๘
๒๕๔๗	๘,๖๐๗.๔๙	๕,๓๗๙,๖๘๑.๒๕	๑๙๗๐.๙๒	๑,๒๓๑,๘๒๕	๒๒.๙๐
๒๕๔๘	๘,๖๐๗.๔๙	๕,๓๗๙,๖๘๑.๒๕	๑,๙๐๒.๘๓	๑,๑๘๙,๒๖๘.๗๕	๒๒.๑๑
๒๕๔๙	๘,๖๐๗.๔๙	๕,๓๗๙,๖๘๑.๒๕	๑,๘๙๙.๘๕	๑,๑๘๗,๔๐๖.๒๕	๒๒.๐๗
๒๕๕๒	๘,๖๐๗.๔๙	๕,๓๗๙,๖๘๑.๒๕	๒,๐๙๘.๖๙	๑,๓๑๑,๖๘๑.๒๕	๒๔.๓๘
๒๕๕๔	๘,๖๐๗.๔๙	๕,๓๗๙,๖๘๑.๒๕	๒,๐๒๗.๐๓	๑,๒๖๖,๘๙๓.๗๕	๒๓.๕๕
๒๕๕๖	๘,๕๑๒.๑	๕,๓๒๐,๐๖๒.๕	๑,๙๙๐.๕	๑,๒๔๔,๐๖๐.๔๙	๒๓.๓๘
๒๕๕๗	๘,๕๑๒.๐๕	๕,๓๒๐,๐๓๑.๓๖	๑,๙๘๐.๓๑	๑,๒๓๗,๖๙๕.๓๘	๒๓.๒๖
๒๕๕๘	๘,๕๑๒.๔๕	๕,๓๒๐,๒๗๙.๒๒	๑,๙๗๔.๑๖	๑,๒๓๓,๘๔๙.๖๙	๒๓.๑๙
๒๕๕๙	๘,๕๑๒.๔๕	๕,๓๒๐,๒๗๙.๒๒	๑,๙๘๑.๗๖	๑,๒๓๘,๕๕๖.๔๔	๒๓.๒๘
๒๕๖๐	๘,๕๑๒.๔๕	๕,๓๒๐,๒๗๙.๒๒	๑,๙๘๐.๙๒	๑,๒๓๘,๐๗๓.๕๕	๒๓.๒๗
๒๕๖๑	๘,๕๑๒.๔๕	๕,๓๒๐,๒๗๙.๒๒	๑,๙๙๕.๖๓	๑,๒๔๗,๒๗๓.๓๘	๒๓.๔๔
๒๕๖๒	๘,๕๑๒.๔๕	๕,๓๒๐,๒๗๙.๒๒	๑,๙๙๖.๙๙	๑,๒๔๘,๑๒๑.๖๖	๒๓.๕๖
๒๕๖๓	๘,๕๑๒.๔๕	๕,๓๒๐,๒๗๙.๒๒	๑,๙๙๗.๖๑	๑,๒๔๘,๕๐๔.๑๐	๒๓.๔๗

ที่มา : ข้อมูลสถิติอุทยานแห่งชาติ สัตว์ป่า และพันธุ์พืช (ปี ๒๕๓๘-๒๕๕๒)

ข้อมูลสถิติกรมป่าไม้ (ปี ๒๕๓๘-๒๕๔๓ และ ปี ๒๕๕๖-๒๕๖๒)

โครงการจัดทำข้อมูลสภาพพื้นที่ป่าไม้ ปี พ.ศ.๒๕๖๓

(๓.๔) ด้านคุณภาพสิ่งแวดล้อม

(๓.๔.๑) คุณภาพน้ำ

ในปีงบประมาณ พ.ศ. ๒๕๖๓ สำนักงานสิ่งแวดล้อมภาคที่ ๔ นครสวรรค์ ได้ดำเนินการติดตามตรวจสอบคุณภาพน้ำในพื้นที่จังหวัดกำแพงเพชร จำนวน ๕ สถานี ในแม่น้ำปิง จำนวน ๔ สถานี และในคลองสวนหมาก จำนวน ๑ สถานี จำนวน ๔ ครั้ง ครั้งที่ ๑ เดือนธันวาคม ๒๕๖๒ ครั้งที่ ๒ เดือนกุมภาพันธ์ ๒๕๖๓ ครั้งที่ ๓ เดือนพฤษภาคม ๒๕๖๓ และครั้งที่ ๔ เดือนสิงหาคม ๒๕๖๓ สรุปผลได้ดังนี้

ตาราง ๓-๑-๗๔ สรุปผลคุณภาพน้ำรายสถานีจังหวัดกำแพงเพชร ปีงบประมาณ พ.ศ. ๒๕๖๓

สถานีเก็บตัวอย่างน้ำ	คุณภาพน้ำ
สถานีที่ ๑ (PI 05) สะพานกำแพงเพชร ตำบลในเมือง อำเภอเมืองกำแพงเพชร จังหวัดกำแพงเพชร	คุณภาพน้ำอยู่ในเกณฑ์พอใช้ (ประเภทที่ ๓)
สถานีที่ ๒ (PI 04) สะพานบ้านวังยาง ตำบลนครชุม อำเภอเมืองกำแพงเพชร จังหวัดกำแพงเพชร	คุณภาพน้ำอยู่ในเกณฑ์พอใช้ (ประเภทที่ ๓)

ตาราง ๓-๑-๗๔ สรุปผลคุณภาพน้ำรายสถานีจังหวัดกำแพงเพชร ปีงบประมาณ พ.ศ. ๒๕๖๓ (ต่อ)

สถานีเก็บตัวอย่างน้ำ	คุณภาพน้ำ
สถานีที่ ๓ (PI 05.6) หมู่ ๘ บ้านแม่ลาด ตำบลคลองขลุง อำเภอคลองขลุง จังหวัดกำแพงเพชร	คุณภาพน้ำอยู่ในเกณฑ์ดี (ประเภทที่ ๒)
สถานีที่ ๔ (PI 03) สะพานแสนตอ ตำบลแสนตอ อำเภอขามเฒ่าศรีบวร จังหวัดกำแพงเพชร	คุณภาพน้ำอยู่ในเกณฑ์พอใช้ (ประเภทที่ ๓)
สถานีที่ ๕ (SMC 1) หมู่ที่ ๕ ตำบลสักงาม อำเภอคลองลาน จังหวัดกำแพงเพชร	คุณภาพน้ำอยู่ในเกณฑ์เสื่อมโทรม (ประเภทที่ ๔)

ที่มา: สำนักงานสิ่งแวดล้อมภาคที่ ๔

ผลการตรวจสอบคุณภาพน้ำในแหล่งน้ำผิวดินในจังหวัดกำแพงเพชร ในปีงบประมาณ พ.ศ.๒๕๖๓ พบว่า คุณภาพน้ำในแม่น้ำปิงอยู่ในเกณฑ์ดีถึงพอใช้ (คุณภาพแหล่งน้ำประเภทที่ ๒ – ๓) คุณภาพน้ำในคลองสวนหมาก อยู่ในเกณฑ์เสื่อมโทรม (คุณภาพแหล่งน้ำประเภทที่ ๔)

ตาราง ๓-๑-๗๕ ผลวิเคราะห์คุณภาพน้ำรายสถานีจังหวัดกำแพงเพชร (เฉพาะพารามิเตอร์ที่สำคัญ) ปีงบประมาณ พ.ศ. ๒๕๖๓

สถานีตรวจวัด/ พารามิเตอร์	ช่วงเวลาที่ตรวจวัด			
	เดือนธันวาคม ๒๕๖๒	เดือนมีนาคม ๒๕๖๓	เดือนกรกฎาคม ๒๕๖๓	เดือนกันยายน ๒๕๖๓
สถานีที่ ๑ (PI 05)				
DO มก./ลิตร	๗.๔	๖.๘	๕.๖	๖.๐
BOD มก./ลิตร	๑.๒	๒.๑	๐.๙	๑.๒
TCB MPN/๑๐๐ มล.	๙๐,๐๐๐	๑,๖๐๐	๕,๔๐๐	๓,๕๐๐
FCB MPN/๑๐๐ มล.	๔๐๐	๒๘๐	๗๙๐	๔๙๐
สถานีที่ ๒ (PI 04)				
DO มก./ลิตร	๖.๔	๖.๖	๖.๒	๕.๒
BOD มก./ลิตร	๑.๐	๑.๗	๑.๓	๐.๙
TCB MPN/๑๐๐ มล.	๔๒,๕๐๐	๒๘๐	๑,๗๐๐	๔,๙๐๐
FCB MPN/๑๐๐ มล.	๒๐๐	๔๗	๖๓๐	๒,๖๐๐
สถานีที่ ๓ (PI 05.6)				
DO มก./ลิตร	๖.๒	๖.๔	๕.๖	๕.๔
BOD มก./ลิตร	๑.๖	๑.๒	๑.๕	๑.๔
TCB MPN/๑๐๐ มล.	๙๔๐	๙๒๐	๙,๒๐๐	๓,๕๐๐
FCB MPN/๑๐๐ มล.	๕๔๐	๕๔๐	๔๙๐	๒๒๐
สถานีที่ ๔ (PI 03)				
DO มก./ลิตร	๖.๒	๖.๖	๕.๖	๕.๔
BOD มก./ลิตร	๑.๖	๑.๘	๑.๑	๑.๗
TCB MPN/๑๐๐ มล.	๔,๕๐๐	๒๔	๒,๘๐๐	๑,๗๐๐
FCB MPN/๑๐๐ มล.	๔๐๐	๑๕	๗๐๐	๒๔๐
สถานีที่ ๕ (SMC 1)				
DO มก./ลิตร	๗.๒	๗.๒	๕.๒	๕.๔
BOD มก./ลิตร	๑.๒	๑.๓	๑.๕	๑.๓
TCB MPN/๑๐๐ มล.	๕,๒๐๐	๒๔๐	๗๐๐	๒๔,๐๐๐
FCB MPN/๑๐๐ มล.	๕๖๐	๑๓๐	๓๓๐	๓,๓๐๐

ที่มา : สำนักงานสิ่งแวดล้อมภาคที่ ๔

โดยมีค่าออกซิเจนละลายน้ำ (DO) ส่วนใหญ่อยู่ในเกณฑ์ดีถึงพอใช้(คุณภาพแหล่งน้ำประเภทที่ ๒ - ๓ คืออยู่ในช่วง ๕.๒ - ๗.๐ มิลลิกรัมต่อลิตร ค่าปริมาณความสกปรกในรูปสารอินทรีย์ (Biochemical Oxygen Demand: BOD) อยู่ในเกณฑ์ดีถึงเสื่อมโทรม (คุณภาพแหล่งน้ำประเภทที่ ๒ - ๔) คืออยู่ในช่วง ๐.๕ - ๒.๕ มิลลิกรัมต่อลิตร ค่าปริมาณแบคทีเรียกลุ่มโคลิฟอร์ม (Total Coliform Bacteria : TCB) อยู่ในเกณฑ์ดีถึงพอใช้ (คุณภาพแหล่งน้ำประเภทที่ ๒ - ๓) คืออยู่ในช่วง ๔๐ - ๑๓,๐๐๐ MPN/๑๐๐ มิลลิลิตร และพบค่าปริมาณแบคทีเรียกลุ่มฟีคัลโคลิฟอร์ม (Fecal Coliform Bacteria : FCB) อยู่ในเกณฑ์ดีถึงพอใช้ (คุณภาพแหล่งน้ำประเภทที่ ๒ - ๓) คืออยู่ในช่วง ๒๗ - ๒,๓๐๐ MPN/๑๐๐ มิลลิลิตร

การแบ่งประเภทแหล่งน้ำผิวดินตามประกาศคณะกรรมการสิ่งแวดล้อมแห่งชาติ ฉบับที่ ๘ (พ.ศ. ๒๕๓๗) ออกตามความในพระราชบัญญัติส่งเสริมและรักษาคุณภาพสิ่งแวดล้อมแห่งชาติ พ.ศ. ๒๕๓๕ เรื่อง กำหนดมาตรฐานคุณภาพน้ำในแหล่งน้ำผิวดิน ได้แบ่งแหล่งน้ำผิวดินออกเป็น ๕ ประเภท คือ

แหล่งน้ำประเภทที่ ๑ ได้แก่ แหล่งน้ำที่คุณภาพน้ำมีสภาพตามธรรมชาติโดยปราศจากน้ำทิ้งจากกิจกรรมทุกประเภท และสามารถเป็นประโยชน์เพื่อ

- (๑) การอุปโภคและบริโภคต้องผ่านการฆ่าเชื้อโรคตามปกติก่อน
- (๒) การขยายพันธุ์ตามธรรมชาติของสิ่งมีชีวิตระดับพื้นฐาน
- (๓) การอนุรักษ์ระบบนิเวศน์ของแหล่งน้ำ

แหล่งน้ำประเภทที่ ๒ ได้แก่ แหล่งน้ำที่ได้รับน้ำทิ้งจากกิจกรรมบางประเภทและสามารถเป็นประโยชน์เพื่อ

(๑) การอุปโภคและบริโภคต้องผ่านการฆ่าเชื้อโรคตามปกติก่อน และผ่านกระบวนการปรับปรุงคุณภาพน้ำทั่วไปก่อน

- (๒) การอนุรักษ์สัตว์น้ำ
- (๓) การประมง
- (๔) การว่ายน้ำและกีฬาทางน้ำ

แหล่งน้ำประเภทที่ ๓ ได้แก่ แหล่งน้ำที่ได้รับน้ำทิ้งจากกิจกรรมบางประเภทและสามารถเป็นประโยชน์เพื่อ

(๑) การอุปโภคและบริโภคต้องผ่านการฆ่าเชื้อโรคตามปกติก่อน และผ่านกระบวนการปรับปรุงคุณภาพน้ำทั่วไปก่อน

- (๒) การเกษตร

แหล่งน้ำประเภทที่ ๔ ได้แก่ แหล่งน้ำที่ได้รับน้ำทิ้งจากกิจกรรมบางประเภทและสามารถเป็นประโยชน์เพื่อ

(๑) การอุปโภคและบริโภคต้องผ่านการฆ่าเชื้อโรคตามปกติก่อน และผ่านกระบวนการปรับปรุงคุณภาพน้ำเป็นพิเศษก่อน

- (๒) การอุตสาหกรรม

แหล่งน้ำประเภทที่ ๕ ได้แก่ แหล่งน้ำที่ได้รับน้ำทิ้งจากกิจกรรมบางประเภทและสามารถเป็นประโยชน์เพื่อการคมนาคม

ในจังหวัดกำแพงเพชร มีองค์กรปกครองส่วนท้องถิ่นที่ได้รับการจัดสรรงบประมาณในการก่อสร้างระบบรวบรวมและระบบบำบัดน้ำเสียรวมชุมชนจำนวน ๒ แห่ง ได้แก่ ระบบรวบรวมและระบบบำบัดน้ำเสียรวมชุมชนเทศบาลเมืองกำแพงเพชร และ ระบบรวบรวมและระบบบำบัดน้ำเสียรวมชุมชนเทศบาลตำบลสลกบาตร

ตาราง ๓-๑-๗๖ ข้อมูลเบื้องต้นระบบบำบัดน้ำเสียชุมชนของเทศบาล

องค์กรปกครองส่วนท้องถิ่น	ข้อมูลระบบรวบรวมน้ำเสีย	ข้อมูลระบบบำบัดน้ำเสีย	แหล่งรับน้ำที่ผ่านการบำบัด
เทศบาลเมืองกำแพงเพชร	ที่ตั้ง : ถนนกำแพงเพชร - พิจิตร ตำบลเทพนคร อำเภอเมืองกำแพงเพชร จังหวัดกำแพงเพชร สถานภาพ: เดินระบบ (ในปัจจุบันเทศบาลเมืองกำแพงเพชรได้ลงนามความร่วมมือกับองค์การบริหารน้ำเสีย (อจน.) ให้เข้ามาบริหารจัดการระบบบำบัดน้ำเสีย) - ระบบรวบรวมน้ำเสียเป็นแบบท่อระบายรวม (Combined sewer) มีความยาวทั้งหมดประมาณ ๗,๐๐๐ เมตร มีสถานีสูบน้ำเสีย จำนวน ๒ แห่ง และมีอาคารดักน้ำเสีย ๘ แห่ง - พื้นที่บริการที่มีการรวบรวมน้ำเสีย ๕.๙๖ ตารางกิโลเมตร (๔๐ % ของพื้นที่ท้องถิ่น)	- ระบบบำบัดน้ำเสียเป็นชนิดบ่อฝิ่ง (Stabilization Pond) สามารถรองรับน้ำเสียตามที่ได้ออกแบบไว้ ๑๓,๕๐๐ ลูกบาศก์เมตรต่อวัน	คลองชลประทานท่อทองแดง
เทศบาลตำบลสลกบาตร	ที่ตั้ง: หมู่ ๑ ตำบลสลกบาตร อำเภอขามเฒ่าสุพรรณบุรี จังหวัดกำแพงเพชร สถานภาพ: เดินระบบ (แต่มีอุปกรณ์เครื่องจักรชำรุดส่งผลทำให้ประสิทธิภาพการบำบัดน้ำเสียอยู่ในระดับต่ำ) - ระบบรวบรวมน้ำเสียเป็นแบบท่อระบายรวม (Combined sewer) มีความยาวทั้งหมดประมาณ ๖,๔๑๒ เมตร มีสถานีสูบน้ำเสียจำนวน ๓ สถานี - พื้นที่บริการที่มีการรวบรวมน้ำเสีย ๕.๘ ตารางกิโลเมตร (๕๐ % ของพื้นที่ท้องถิ่น)	- ระบบบำบัดน้ำเสียเป็นชนิดบ่อฝิ่ง (Stabilization Pond) สามารถรองรับน้ำเสียตามที่ได้ออกแบบไว้ ๕๐๐ ลูกบาศก์เมตรต่อวัน	คลองน้ำจาน

(๓.๔.๒) คุณภาพอากาศ

ในปีงบประมาณ พ.ศ. ๒๕๖๓ สำนักงานทรัพยากรธรรมชาติและสิ่งแวดล้อมจังหวัดกำแพงเพชรได้ประสานขอความอนุเคราะห์ให้กรมควบคุมมลพิษ ดำเนินการติดตั้งเครื่องตรวจวัดคุณภาพอากาศ (ฝุ่นละอองขนาดไม่เกิน ๒.๕ ไมครอน: PM2.5) โดยได้ดำเนินการในช่วงระหว่างวันที่ ๒๗ กุมภาพันธ์ - ๓๑ พฤษภาคม ๒๕๖๓ ติดตั้งไว้บริเวณหน้าที่ว่าการอำเภอเมืองกำแพงเพชร จำนวน ๑ สถานี จากผลการตรวจวัดรวมจำนวน ๙๒ วัน (เครื่องขัดข้อง ๓ วัน) พบว่ามีจำนวนวันที่ปริมาณฝุ่นละอองขนาดไม่เกิน ๒.๕ ไมครอน มีค่าไม่เกินมาตรฐานจำนวน ๖๘ วัน และมีจำนวนวันที่ปริมาณฝุ่นละอองขนาดไม่เกิน ๒.๕ ไมครอน เกินเกณฑ์มาตรฐานจำนวน ๒๔ วัน (ค่ามาตรฐานปริมาณฝุ่นละอองขนาดไม่เกิน ๒.๕ ไมครอน ๕๐ ไมโครกรัมต่อลูกบาศก์เมตร)

ข้อมูลผลการตรวจวัดฝุ่นละอองขนาดเล็ก (PM2.5) เฉลี่ย ๒๔ ชั่วโมง (ไมโครกรัมต่อลูกบาศก์เมตร) บริเวณหน้าที่ว่าการอำเภอเมืองกำแพงเพชร (วันที่ ๒๗ กุมภาพันธ์ - ๓๑ พฤษภาคม ๒๕๖๓)

วันที่	เดือน	ค่า PM 2.5
๒๗	กุมภาพันธ์	๗๗
๒๘	กุมภาพันธ์	๗๒
๒๙	กุมภาพันธ์	๕๕
๑	มีนาคม	๕๘
๒	มีนาคม	๘๔
๓	มีนาคม	๕๕
๔	มีนาคม	๕๖
๕	มีนาคม	ขัดข้อง
๖	มีนาคม	๓๐

วันที่	เดือน	ค่า PM 2.5
๑	เมษายน	๑๑๔
๒	เมษายน	๘๓
๓	เมษายน	๖๑
๔	เมษายน	๗๔
๕	เมษายน	๔๖
๖	เมษายน	๕๑
๗	เมษายน	ขัดข้อง
๘	เมษายน	ขัดข้อง
๙	เมษายน	๔๙

วันที่	เดือน	ค่า PM 2.5
๑	พฤษภาคม	๒๕
๒	พฤษภาคม	๒๒
๓	พฤษภาคม	๑๘
๔	พฤษภาคม	๒๗
๕	พฤษภาคม	๑๘
๖	พฤษภาคม	๒๙
๗	พฤษภาคม	๒๖
๘	พฤษภาคม	๑๘
๙	พฤษภาคม	๑๘

ข้อมูลผลการตรวจวัดฝุ่นละอองขนาดเล็ก (PM2.5) เฉลี่ย ๒๔ ชั่วโมง (ไม่โครกรัมต่อลูกบาศก์เมตร) บริเวณหน้าที่ว่าการอำเภอเมืองกำแพงเพชร (วันที่ ๒๗ กุมภาพันธ์ - ๓๑ พฤษภาคม ๒๕๖๓) (ต่อ)

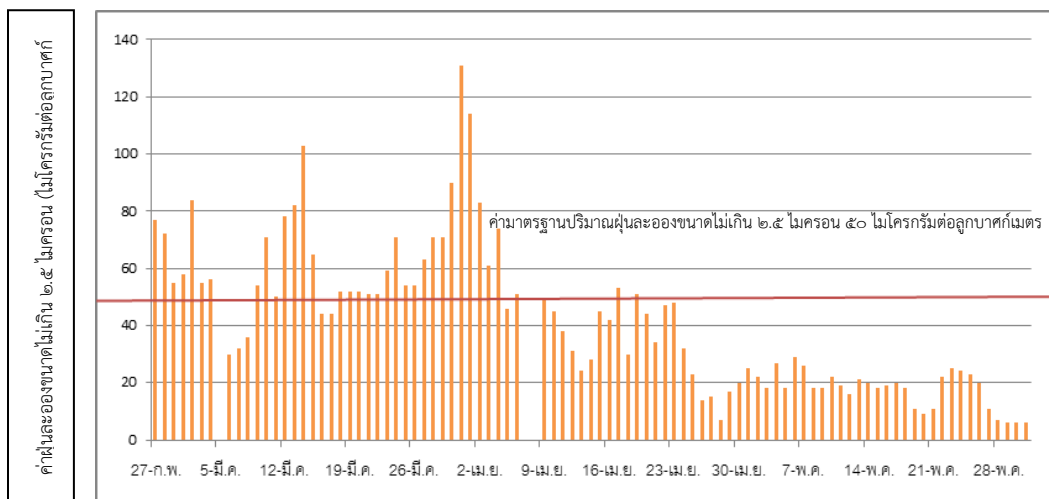
วันที่	เดือน	ค่า PM 2.5
๗	มีนาคม	๓๒
๘	มีนาคม	๓๖
๙	มีนาคม	๕๔
๑๐	มีนาคม	๗๑
๑๑	มีนาคม	๕๐
๑๒	มีนาคม	๗๘
๑๓	มีนาคม	๘๒
๑๔	มีนาคม	๑๐๓
๑๕	มีนาคม	๖๕
๑๖	มีนาคม	๔๔
๑๗	มีนาคม	๔๔
๑๘	มีนาคม	๕๒
๑๙	มีนาคม	๕๒
๒๐	มีนาคม	๕๒
๒๑	มีนาคม	๕๑
๒๒	มีนาคม	๕๑
๒๓	มีนาคม	๕๙
๒๔	มีนาคม	๗๑
๒๕	มีนาคม	๕๔
๒๖	มีนาคม	๕๔
๒๗	มีนาคม	๖๓
๒๘	มีนาคม	๗๑
๒๙	มีนาคม	๗๑
๓๐	มีนาคม	๙๐
๓๑	มีนาคม	๑๓๑

วันที่	เดือน	ค่า PM 2.5
๑๐	เมษายน	๔๕
๑๑	เมษายน	๓๘
๑๒	เมษายน	๓๑
๑๓	เมษายน	๒๔
๑๔	เมษายน	๒๘
๑๕	เมษายน	๔๕
๑๖	เมษายน	๔๒
๑๗	เมษายน	๕๓
๑๘	เมษายน	๓๐
๑๙	เมษายน	๕๑
๒๐	เมษายน	๔๔
๒๑	เมษายน	๓๔
๒๒	เมษายน	๔๗
๒๓	เมษายน	๔๘
๒๔	เมษายน	๓๒
๒๕	เมษายน	๒๓
๒๖	เมษายน	๑๔
๒๗	เมษายน	๑๕
๒๘	เมษายน	๗
๒๙	เมษายน	๑๗
๓๐	เมษายน	๒๐

วันที่	เดือน	ค่า PM 2.5
๑๐	พฤษภาคม	๒๒
๑๑	พฤษภาคม	๑๙
๑๒	พฤษภาคม	๑๖
๑๓	พฤษภาคม	๒๑
๑๔	พฤษภาคม	๒๐
๑๕	พฤษภาคม	๑๘
๑๖	พฤษภาคม	๑๙
๑๗	พฤษภาคม	๒๐
๑๘	พฤษภาคม	๑๘
๑๙	พฤษภาคม	๑๑
๒๐	พฤษภาคม	๙
๒๑	พฤษภาคม	๑๑
๒๒	พฤษภาคม	๒๒
๒๓	พฤษภาคม	๒๕
๒๔	พฤษภาคม	๒๔
๒๕	พฤษภาคม	๒๓
๒๖	พฤษภาคม	๒๐
๒๗	พฤษภาคม	๑๑
๒๘	พฤษภาคม	๗
๒๙	พฤษภาคม	๖
๓๐	พฤษภาคม	๖
๓๑	พฤษภาคม	๖



แผนภูมิ ๓-๑-๕ กราฟแสดงผลการตรวจวัดฝุ่นละอองขนาดเล็ก (PM๒.๕) เฉลี่ย ๒๔ ชั่วโมง (ไม่โครกรัมต่อลูกบาศก์เมตร) บริเวณหน้าที่ว่าการอำเภอเมืองกำแพงเพชร



(ค่ามาตรฐานตามประกาศคณะกรรมการสิ่งแวดล้อมแห่งชาติ ฉบับที่ ๓๖ (พ.ศ.๒๕๕๓) เรื่องกำหนดมาตรฐานฝุ่นละอองขนาดเล็กไม่เกิน ๒.๕ ไมครอน ในบรรยากาศโดยทั่วไป)

(๓.๔.๓) การจัดการขยะมูลฝอย

จังหวัดกำแพงเพชรมีองค์การปกครองส่วนท้องถิ่นทั้งสิ้น ๘๙ แห่ง (เทศบาลเมือง ๓ แห่ง, เทศบาลตำบล ๒๒ แห่ง และองค์การบริหารส่วนตำบล ๖๔ แห่ง) ในปีงบประมาณ พ.ศ.๒๕๖๓ มีขยะที่เกิดขึ้นในพื้นที่ประมาณ ๔๗๒ ตันต่อวัน โดยมีองค์การปกครองส่วนท้องถิ่นจำนวน ๒ แห่ง ที่มีสถานที่กำจัดขยะมูลฝอยอย่างถูกหลักวิชาการ ได้แก่ สถานที่กำจัดขยะมูลฝอยของเทศบาลเมืองกำแพงเพชร (Sanitary Landfill) และสถานที่กำจัดขยะมูลฝอยของเทศบาลตำบลลานกระบือ (MBT) มีองค์การปกครองส่วนท้องถิ่นจำนวน ๑๖ แห่ง ที่มีสถานที่กำจัดขยะมูลฝอยที่ยังไม่ถูกต้องตามหลักวิชาการ (รูปแบบ Controlled Dump จำนวน ๑๒ แห่ง Open Dump จำนวน ๓ แห่ง และ Incinerator จำนวน ๑ แห่ง) มีองค์การปกครองส่วนท้องถิ่นที่นำขยะมูลฝอยที่เกิดขึ้นในพื้นที่ นำไปทิ้งร่วมกับองค์การปกครองส่วนท้องถิ่นอื่น จำนวน ๓๐ แห่ง และมีองค์การปกครองส่วนท้องถิ่น จำนวน ๔๑ แห่ง ที่ไม่มีสถานที่กำจัดขยะมูลฝอย

การดำเนินงานสถานที่กำจัดขยะมูลฝอยในพื้นที่จังหวัดกำแพงเพชร ปีงบประมาณ พ.ศ. ๒๕๖๓

(๑) เทศบาลเมืองกำแพงเพชร มีสถานที่กำจัดขยะมูลฝอยโดยใช้ระบบฝังกลบอย่างถูกหลักสุขาภิบาล (Sanitary Landfill) มีองค์การปกครองส่วนท้องถิ่นมาทิ้งรวม จำนวน ๒๓ แห่ง ได้แก่ เทศบาลเมืองหนองปลิง เทศบาลตำบลทุ่งทราย เทศบาลตำบลเทพนคร เทศบาลตำบลนครชุม เทศบาลตำบลนิคมทุ่งโพธิ์ทะเล เทศบาลตำบลปากดง เทศบาลตำบลวังยาง อบต.โกสัมพี อบต.คณที อบต.คลองขลุ่ย อบต.คลองน้ำไหล อบต.ไตรตรึงษ์ อบต.ทรงธรรม อบต.ท่าขุนราม อบต.ท่าพุทรา อบต.นครชุม อบต.นาบ่อคำ อบต.โป่งน้ำร้อน อบต.โพธิ์ทอง อบต.มหาชัย อบต.วังทอง อบต.สระแก้ว และอบต.สักงาม

(๒) เทศบาลตำบลลานกระบือ มีสถานที่กำจัดขยะมูลฝอยโดยใช้ระบบบำบัดขยะโดยวิธีเชิงกลชีวภาพ (MBT) มีองค์การปกครองส่วนท้องถิ่นมาทิ้งรวม จำนวน ๗ แห่ง ได้แก่ เทศบาลตำบลประชาสุขสันต์ เทศบาลตำบลช่องลม อบต.จันทิมา อบต.โนนพลวง อบต.บึงทับแตรง อบต.ลานกระบือ และ อบต.หนองหลวง

(๓) องค์การปกครองส่วนท้องถิ่นที่มีสถานที่กำจัดขยะมูลฝอย และมีการปรับปรุงการกำจัดขยะมูลฝอยเป็นแบบเทกองแบบควบคุม (Controlled Dump) จำนวน ๑๒ แห่ง ได้แก่ เทศบาลเมืองปางมะค่า เทศบาลตำบลคลองแม่ลาย เทศบาลตำบลไทรงาม เทศบาลตำบลคลองขลุ่ย เทศบาลตำบลบ้านพราน เทศบาลตำบลท่าพุทรา เทศบาลตำบลพรานกระต่าย เทศบาลตำบลคลองพิไกร เทศบาลตำบลขามเฒ่าบุรี เทศบาลตำบลระหาน เทศบาลตำบลคลองลานพัฒนา และองค์การบริหารส่วนตำบลโค้งไผ่

(๔) องค์การปกครองส่วนท้องถิ่นที่มีสถานที่กำจัดขยะมูลฝอย และมีการกำจัดขยะมูลฝอยในรูปแบบเทกองกลางแจ้ง (Open Dump) จำนวน ๓ แห่ง ได้แก่ เทศบาลตำบลสลกบาตร อบต.แม่ลาด และ อบต.แสนตอ และกำจัดขยะมูลฝอยโดยใช้เตาเผา (Incinerator) จำนวน ๑ แห่ง ได้แก่ เทศบาลตำบลท่ามะเขือ

ตาราง ๓-๑-๗๗ ปริมาณขยะมูลฝอยที่เกิดขึ้น ปีงบประมาณ พ.ศ. ๒๕๖๓ (เดือนตุลาคม ๒๕๖๒ - เดือนกันยายน ๒๕๖๓)

เดือน	ขยะมูลฝอยชุมชนที่เกิดขึ้น (ตัน/เดือน)					ปริมาณขยะที่เก็บขนไปกำจัด	ปริมาณขยะที่เข้าสู่ระบบกำจัดขยะที่ถูกต้อง
	รวมทั้งหมด	ทั่วไป	อินทรีย์	รีไซเคิล	อันตราย		
ต.ค.-๖๒	๑๔๑๕๗.๙๙	๔๗๕๓.๙๖	๑๖๕๑.๑๓	๕๑๘.๕๓	๒๕.๐๖	๕,๘๒๖.๓๓	๔๒๓๔.๒๙
พ.ย.-๖๒	๑๔๘๖๖.๓๘	๔๘๖๙.๑๗	๑๕๙๘.๖๙	๕๑๓.๘๘๘	๓๘.๐๙	๕,๒๑๙.๒๔	๓๙๒๐.๗๔
ธ.ค.-๖๒	๑๕๒๙๔.๖๙	๔๗๕๒.๘๓	๑๖๓๗.๓๘	๕๓๙.๙๕	๒๔.๙๓	๕,๗๖๗.๐๗	๓๘๐๐.๐๙
ม.ค.-๖๓	๑๔๔๕๙.๖๓	๕๒๑๙.๔๕	๑๙๕๕.๓๒	๖๘๗.๓๐	๒๒.๒๖	๔,๘๘๖.๙๙	๓๘๘๑.๔๙
ก.พ.-๖๓	๑๓๑๗๙.๒๐	๔๙๐๕.๒๐	๑๖๙๕.๔๑	๖๑๗.๖๔	๒๑.๔๑	๔,๖๖๑.๖๖	๓๗๒๐.๕๑

ตาราง ๓-๑-๗๗ ปริมาณขยะมูลฝอยที่เกิดขึ้น ปีงบประมาณ พ.ศ.๒๕๖๓ (เดือนตุลาคม ๒๕๖๒-เดือนกันยายน ๒๕๖๓) (ต่อ)

เดือน	ขยะมูลฝอยชุมชนที่เกิดขึ้น (ตัน/เดือน)					ปริมาณขยะ ที่เก็บขน ไปกำจัด	ปริมาณขยะ ที่เข้าสู่ระบบกำจัด ขยะที่ถูกต้อง
	รวมทั้งหมด	ทั่วไป	อินทรีย์	รีไซเคิล	อันตราย		
มี.ค.-๖๓	๑๓๙๙๔.๖๘	๔๘๑๙.๘๗	๑๖๖๙.๐๔	๔๙๗.๗๐	๖๕.๒๙	๔,๖๕๙.๙๒	๓๖๖๔.๕๕
เม.ย.-๖๓	๑๔๕๘๕.๖๒	๕,๒๑๖.๓๕	๑,๖๕๗.๔๔	๔๔๐.๙๗	๒๓.๐๒	๔,๗๓๕.๑๙	๓๗๔๙.๐๔
พ.ค.-๖๓	๑๔๑๘๔.๔๓	๔,๗๖๕.๔๕	๑,๗๐๐.๕๗	๔๘๑.๕๘	๒๗.๓๒	๔,๕๙๙.๙๐	๓๖๕๙.๗๑
มิ.ย.-๖๓	๑๓๑๗๖.๙๓	๔,๖๘๔.๖๓	๑,๕๙๓.๘๐	๕๕๘.๖๕	๒๙.๐๖	๔,๗๑๖.๔๘	๓๗๐๓.๗๐
ก.ค.-๖๓	๑๔,๖๓๕.๗๘	๔,๘๘๕.๐๘	๑,๖๕๗.๕๖	๖๖๔.๒๐	๒๖.๔๐	๔,๘๓๖.๙๐	๓๘๖๐.๓๒
ส.ค.-๖๓	๑๔,๘๒๔.๔๘	๔,๙๐๖.๘๓	๑,๖๔๙.๙๐	๖๐๕.๙๓	๒๖.๗๓	๔,๘๑๕.๖๑	๓๘๕๓.๖๕
ก.ย.-๖๓	๑๕,๕๔๓.๙๒	๕,๒๓๕.๙๗	๒,๕๖๕.๑๙	๕๗๐.๑๕	๑๕๐.๖๘	๔,๒๗๒.๐๑	๓๓๓๒.๒๕
รวม	๑๓๒,๙๐๓.๗๓	๕๙,๐๑๔.๘๐	๒๑,๐๓๑.๔๒	๖,๖๙๖.๔๗	๔๘๐.๒๔	๕๗,๙๙๗.๓๐	๔๕,๓๘๐.๓๓

ในปี พ.ศ.๒๕๖๓ จังหวัดกำแพงเพชรมีปริมาณขยะมูลฝอยที่เกิดขึ้นทั้งหมดจำนวน ๑๓๒,๙๐๓.๗๓ ตัน หรือคิดเป็น ๔๗๒.๔๑ ตันต่อวัน มีปริมาณขยะมูลฝอยที่สามารถเก็บขนเพื่อนำไปกำจัดอย่างถูกต้องตามหลักวิชาการ จำนวน ๕๕,๓๘๐.๓๓ ตัน หรือคิดเป็นร้อยละ ๒๖.๒๕ และมีปริมาณขยะมูลฝอยที่นำไปใช้ประโยชน์ จำนวน ๘๓,๔๒๙.๙๓ ตัน หรือคิดเป็นร้อยละ ๔๘.๒๕

ตาราง ๓-๑-๗๘ ปริมาณขยะมูลฝอยรายปี ตั้งแต่ปี พ.ศ. ๒๕๕๘ - ๒๕๖๓

ปริมาณขยะ (ตัน/วัน)	ปี พ.ศ.					
	๒๕๕๘	๒๕๕๙	๒๕๖๐	๒๕๖๑	๒๕๖๒	๒๕๖๓
รวม (ตัน/วัน)	๔๑๒.๕๖	๔๑๐.๖๘	๓๔๖.๔๑	๒๓๙.๐๑	๒๒๙.๐๙	๔๗๒.๔๑
รวม (ตัน/ปี)	๑๕๐,๕๘๔.๐๗	๑๕๐,๓๐๙.๕๒	๑๒๖,๔๔๑.๓๔	๘๗,๒๓๘.๔๑	๘๓,๖๑๖.๙๙	๑๗๒,๙๐๓.๗๓
อัตราการเปลี่ยนแปลง (%)	-๑.๔๔	-๐.๑๘	-๑๕.๘๘	-๓๑.๐๐	-๔.๑๕	+๑๐๖.๗๘

ที่มา : สำนักงานทรัพยากรธรรมชาติและสิ่งแวดล้อมจังหวัดกำแพงเพชร (ปี ๒๕๖๔)

หมายเหตุ - ข้อมูลปีงบประมาณ พ.ศ.๒๕๕๘-๒๕๕๙ ใช้ข้อมูลปริมาณขยะที่เกิดขึ้นใน อปท.พื้นที่ให้บริการ

- ข้อมูลปีงบประมาณ พ.ศ.๒๕๖๐-๒๕๖๓ จากระบบสารสนเทศด้านการจัดการขยะมูลฝอยของ อปท.

๓.๑.๓ ประเด็นปัญหาและความต้องการเชิงพื้นที่

จังหวัดได้ดำเนินการจัดประชุมเชิงปฏิบัติการเพื่อรับฟังความคิดเห็นของประชาชนในพื้นที่ โดยมีผู้แทนจากอำเภอทั้งหมด ๑๑ อำเภอ ดังนี้ เมืองกำแพงเพชร ขาณุวรลักษบุรี คลองขลุง พรานกระต่าย ไทรงาม ลานกระบือ คลองลาน ทวายทองวัฒนา บึงสามัคคี ปางศิลาทอง โกสัมพีนคร เข้าร่วมประชุม และจังหวัดได้ดำเนินการสรุปประเด็นปัญหาและความต้องการที่ได้จากการประชุมเชิงปฏิบัติการและรวบรวมวิเคราะห์ข้อมูลความต้องการเพิ่มเติมจากแผนพัฒนาอำเภอ โดยนำเสนอผลที่ได้จากกระบวนการมีส่วนร่วมของภาคีการพัฒนาในภาพรวมออกเป็น ๓ ประเด็น ได้แก่ ประเด็นที่ ๑. สรุปภาพรวมและปัญหาความต้องการของประชาชนในจังหวัด ประเด็นที่ ๒. ปัญหาและความต้องการเชิงพื้นที่ ๑๐ อันดับแรกของจังหวัด และประเด็นที่ ๓. ปัญหาและความต้องการของประชาชนรายอำเภอ โดยมีรายละเอียดดังต่อไปนี้

ประเด็นที่ ๑ สรุปภาพรวมและปัญหาความต้องการของประชาชนในจังหวัด

(๑) ปัญหาด้านเศรษฐกิจ

(๑.๑) ปัญหาด้านโครงสร้างพื้นฐาน ประกอบด้วย

๑) ปัญหาด้านการคมนาคมขนส่ง มีสาเหตุมาจากเส้นทางคมนาคมที่ใช้สำหรับการลำเลียงผลผลิตทางการเกษตรขารุดเป็นหลุมเป็นบ่อเนื่องจากอายุการใช้งานที่นาน การระบายน้ำฝนไม่ทันทำให้น้ำท่วมขัง มีการบรรทุกน้ำหนักเกิน และถนนเชื่อมต่อระหว่างหมู่บ้านมีรถขนส่งผลผลิตการเกษตรสัญจรเป็นจำนวนมากส่งผลให้ถนนขารุดเร็ว

๒) ปัญหาด้านน้ำเพื่อการอุปโภคบริโภค มีสาเหตุจากแหล่งน้ำเพื่อใช้สำหรับการอุปโภคบริโภคไม่เพียงพอและระบบน้ำประปายังไม่ครอบคลุมทั่วพื้นที่ ทำให้ในช่วงฤดูแล้งประชาชนขาดแคลนน้ำสำหรับการอุปโภคบริโภค นอกจากนี้ ในบางพื้นที่ยังประสบปัญหาท่อประปามีขนาดเล็กและอุดตัน ระบบการผลิตน้ำประปาไม่มีคุณภาพ ทำให้น้ำประปาไม่สะอาด มีลักษณะขุ่น ดำ และมีตะกอนดินปนเปื้อน

จากสาเหตุดังกล่าว จังหวัดจึงควรดำเนินการแก้ไขโดยปรับปรุงเส้นทางคมนาคมขนส่งให้ได้มาตรฐานและเพียงพอ โดยเฉพาะอย่างยิ่ง การปรับปรุงถนนลูกรัง ก่อสร้างถนนคอนกรีต และซ่อมแซมเส้นทางคมนาคมขนส่งระหว่างหมู่บ้าน รวมทั้งพัฒนาแหล่งน้ำเพื่อผลิตประปาในพื้นที่ให้เพียงพอ โดยการขุดเจาะบ่อบาดาล และจัดหาแหล่งน้ำผิวดินเพิ่มเติม ได้แก่ ขุดแก้มลิง ขุดสระ เป็นต้น และขยายระบบประปาให้ทั่วถึง ปรับปรุงระบบประปาหมู่บ้าน ใช้นวัตกรรมใหม่ในการผลิตน้ำประปาและสร้างโรงผลิตน้ำสะอาดเพื่อบริโภคในชุมชน

(๑.๒) ปัญหาด้านการประกอบอาชีพเกษตรกรกรรม มีสาเหตุหลักจากองค์ประกอบดังต่อไปนี้

๑) ราคาผลผลิตทางการเกษตรตกต่ำ ปัจจัยและต้นทุนการผลิตสูง รายจ่ายค่อนข้างสูงเนื่องจากใช้เครื่องจักรกลในการประกอบอาชีพ ขาดทักษะในการทำเกษตรปลอดภัยและการจัดหาตลาด รวมทั้งขาดอำนาจในการต่อรอง ทำให้ถูกพ่อค้าคนกลางเอาเปรียบ

๒) ผลผลิตการเกษตรหลายชนิดยังไม่ได้มาตรฐาน มีสารเคมีปนเปื้อน ไม่เป็นที่ยอมรับของผู้บริโภคและเกษตรกรยังใช้สารเคมีในการทำเกษตรกรรมทำให้ดินเสื่อม เนื่องจากเกษตรกรส่วนใหญ่ยังขาดความรู้ความเข้าใจในการใช้สารเคมี ขาดการปรับปรุงสภาพดิน และการทำเกษตรกรรมโดยใช้ปุ๋ยอินทรีย์ยังไม่แพร่หลาย

๓) เกษตรกรต้องซื้อข้าวสารบริโภคในครัวเรือน เนื่องจากขาดเครื่องแปรรูปผลผลิต และขาดแคลนโรงสีชุมชนในหมู่บ้าน

๔) เกษตรกรขาดแคลนแหล่งน้ำเพื่อการเกษตร เนื่องจากฝนไม่ตกตามฤดูกาล ประกอบกับแหล่งกักเก็บน้ำอ่างเก็บน้ำ ฝายกั้นน้ำไม่เพียงพอ และระบบการจัดการน้ำไม่มีประสิทธิภาพ ช่วงฤดูแล้งประสบปัญหาขาดแคลนน้ำในการทำเกษตรกรรมเป็นประจำ และในฤดูฝนมีน้ำป่าไหลหลาก มีน้ำท่วมขังจากการที่มีแหล่งน้ำไม่เพียงพอ และขาดอ่างเก็บน้ำขนาดใหญ่

๕) ตลาดสินค้าเกษตรปลอดภัยมีจำนวนน้อย เนื่องจากขาดแคลนสถานที่จัดจำหน่ายสินค้า ประกอบกับสินค้าเกษตรปลอดภัยจะมีต้นทุนการผลิตที่สูงทำให้ราคาสินค้าสูงกว่าสินค้าเกษตรทั่วไป

จากสาเหตุดังกล่าว จังหวัดจึงควรดำเนินการแก้ไขโดยส่งเสริมการรวมกลุ่มและผลิตเกษตรที่ปลอดภัยได้มาตรฐาน และลดต้นทุนในการผลิต ส่งเสริมการปลูกข้าวพันธุ์ดี จัดอบรมให้ความรู้แก่เกษตรกรในการทำปุ๋ยชีวภาพ และส่งเสริมให้เกษตรกรใช้ปุ๋ยหมักและปุ๋ยน้ำชีวภาพมากขึ้น แทนการใช้ปุ๋ยเคมี จัดหาเมล็ดพันธุ์จากแหล่งที่มีคุณภาพ ส่งเสริมการทำเกษตรทฤษฎีใหม่ให้แพร่หลายมากขึ้น และส่งเสริมให้ความรู้แก่เกษตรกรในการสร้างนวัตกรรมใหม่ด้วยตนเอง พัฒนาโรงสีชุมชนขนาดเล็กในหมู่บ้าน จัดตั้งกลุ่มจำหน่ายข้าวสารปลอดภัยประจำหมู่บ้าน นอกจากนี้ยังควรสนับสนุนงบประมาณในการจัดหาแหล่งน้ำ พัฒนาแหล่งน้ำ และปรับปรุงประสิทธิภาพระบบชลประทาน ก่อสร้างอ่างเก็บน้ำ ฝายกั้นน้ำ สร้างแก้มลิงกักเก็บน้ำ ขุดสระกักเก็บน้ำ ขุดลอกคลองและกำจัดวัชพืชเพื่อให้น้ำไหลผ่านสะดวกไปยังพื้นที่เกษตรกรรม ส่งเสริมการปลูกพืชหมุนเวียน ให้ความรู้เกี่ยวกับการบำรุงรักษาดิน สนับสนุนให้สหกรณ์การเกษตรเข้ามาส่งเสริมการเพิ่มมูลค่าสินค้าเกษตรในพื้นที่และรับจำหน่ายสินค้าเกษตร และส่งเสริมให้ผู้นำในพื้นที่จัดตั้งกลุ่มเพื่อจำหน่ายสินค้าผ่านระบบโซเชียลมีเดียโดยกำหนดมาตรฐานการรับซื้อสินค้าเกษตรให้เป็นหลักเกณฑ์เดียวกัน เพื่อกระตุ้นให้เกษตรกรผลิตสินค้าการเกษตรที่มีคุณภาพ ตลอดจนรณรงค์ประชาสัมพันธ์ให้ผู้บริโภคหันมาใส่ใจสุขภาพ รวมทั้งเพิ่มช่องทางการจำหน่ายและขยายตลาดทั้งภายในและภายนอกจังหวัด

(๒) ปัญหาด้านสังคม

(๒.๑) ปัญหาด้านการว่างงานและภาระหนี้สิน มีสาเหตุจากภาวะเศรษฐกิจที่ตกต่ำ ประชาชนมีรายได้น้อยและประสบความยากลำบากในการดำรงชีวิต ขาดเงินทุนในการทำเกษตรและการประกอบอาชีพเสริม ทำให้ต้องกู้เงินมาลงทุนในการทำเกษตร ก่อให้เกิดภาวะหนี้สินครัวเรือนเป็นจำนวนมาก และส่วนใหญ่เป็นหนี้นอกระบบ เนื่องจากไม่มีหลักทรัพย์ในการไปกู้ยืมจากสถาบันการเงินและขาดแคลนงบประมาณในการประกอบอาชีพ ขาดการวางแผนการใช้จ่ายเงินและไม่มีการออม

จากสาเหตุดังกล่าว จังหวัดจึงควรดำเนินการแก้ไขโดยฝึกอาชีพเพื่อเพิ่มรายได้ ส่งเสริมผลิตภัณฑ์ชุมชน รวมทั้งให้จัดทำระบบบัญชีครัวเรือน ตลอดจนส่งเสริมวิถีชีวิตความเป็นอยู่แบบเศรษฐกิจพอเพียง โดยสนับสนุนให้มีอาชีพเสริม อาทิ การปลูกพืชผักสวนครัวเพื่อรับประทานและจำหน่ายในครัวเรือน เป็นต้น

(๒.๒) ปัญหาด้านการแพร่ระบาดของยาเสพติดและการพนัน ซึ่งมีสาเหตุจากการขาดการดูแลอย่างใกล้ชิดจากผู้ปกครอง ทำให้เยาวชนสามารถเข้าถึงยาเสพติดได้ง่าย และมีแรงงานต่างด้าวเข้ามาทำงานในพื้นที่ซึ่งมีเรื่องยาเสพติดแอบแฝง ประกอบกับขาดการบังคับใช้กฎหมายอย่างทั่วถึง ขาดความร่วมมือในการแจ้งเบาะแสจากชุมชน ขาดการประชาสัมพันธ์ถึงโทษของยาเสพติด ตลอดจนนักค้ายาเสพติดมีรูปแบบและวิธีการชักจูงให้เกิดผู้เสพรายใหม่ นอกจากนี้ ในบางพื้นที่ยังประสบปัญหาที่เกิดจากการพนัน ซึ่งมีสาเหตุจากการขาดการบังคับใช้กฎหมายอย่างทั่วถึงและขาดอาชีพเสริมหลังเวลางานประจำ

จากสาเหตุดังกล่าว จังหวัดจึงควรดำเนินการแก้ไขโดยบูรณาการความร่วมมือกับทุกภาคส่วนเพื่อรณรงค์ป้องกันและแก้ไขปัญหายาเสพติดอย่างจริงจัง การประชาสัมพันธ์ถึงโทษของยาเสพติด การจัดกิจกรรมนันทนาการเพื่อให้เยาวชนใช้เวลาว่างให้เป็นประโยชน์ การสร้างเขตปลอดยาเสพติดในชุมชน ประกอบกับการจัดตั้งคณะกรรมการประสานหน่วยงานที่เกี่ยวข้องในพื้นที่ เช่น ตำรวจ ฝายปกครองอำเภอ ผู้นำท้องถิ่น ผู้นำท้องที่เพื่อตรวจตราควบคุมดูแลอย่างใกล้ชิด เฝ้าระวังและหาเบาะแส ตั้งจุดสกัดในชุมชนเป็นประจำ บังคับใช้กฎหมายอย่างจริงจังกับผู้กระทำความผิดเกี่ยวกับยาเสพติด และสร้างความร่วมมือกับชุมชนในการแจ้งเบาะแส

(๒.๓) ปัญหาด้านสาธารณสุขและอนามัย มีสาเหตุจากการขาดบุคลากรด้านสาธารณสุข ขาดวัสดุอุปกรณ์ในการป้องกัน ควบคุม รวมทั้งขาดโรงพยาบาลส่งเสริมสุขภาพตำบลในบางตำบล นอกจากนี้ ยังประสบปัญหาจากสถานการณ์การแพร่ระบาดของโรคไวรัสโคโรนา ๒๐๑๙ (COVID-๑๙) และการระบาดของโรคไข้เลือดออก เนื่องจากมีแหล่งเพาะพันธุ์ยุงลายตามบ้านเรือนของประชาชนในพื้นที่ ประกอบกับประชาชนขาดความรู้ความเข้าใจเกี่ยวกับการป้องกันไข้เลือดออก

จากสาเหตุดังกล่าว จังหวัดจึงควรดำเนินการแก้ไขโดยจัดให้อาสาสมัครสาธารณสุขประจำหมู่บ้าน (อสม.) เข้ามามีส่วนร่วมในการประสานงาน และจัดหาวัสดุอุปกรณ์ในการป้องกันควบคุมโรคให้เพียงพอต่อการใช้งาน

ปรับปรุงระบบการสาธารณสุขให้ได้มาตรฐาน ตลอดจนประชาสัมพันธ์ให้ประชาชนปฏิบัติตามมาตรการป้องกันการแพร่ระบาดของโรคไวรัสโคโรนา ๒๐๑๙ (COVID-๑๙) และส่งเสริมให้ประชาชนได้รับวัคซีนอย่างทั่วถึง ตลอดจนให้ความรู้ในการกำจัดลูกน้ำยุงลายแก่ประชาชนและกำหนดให้หน่วยงานที่เกี่ยวข้องฉีดพ่นยาฆ่ายุงลายในเขตพื้นที่

(๓) ปัญหาด้านทรัพยากรธรรมชาติและสิ่งแวดล้อม

(๓.๑) **ปัญหาภัยแล้งและอุทกภัย** มีสาเหตุจากการเปลี่ยนแปลงสภาพภูมิอากาศ ภาวะโลกร้อน ภัยแล้งที่เกิดขึ้นค่อนข้างเร็วและยาวนาน และฝนที่ไม่ตกตามฤดูกาล ทำให้เกิดการขาดแคลนน้ำในช่วงฤดูแล้ง ประกอบกับพื้นที่ส่วนใหญ่มีลักษณะเป็นที่ลาดชันสลับภูเขา ในช่วงฤดูฝนจึงมีน้ำไหลหลากอย่างรวดเร็ว ส่งผลให้น้ำท่วมพืชผลทางการเกษตร ระบบระบายน้ำไม่สามารถรองรับการระบายน้ำได้และมีสิ่งกีดขวางทางน้ำ

จากสาเหตุดังกล่าว จังหวัดจึงควรดำเนินการแก้ไขโดยจัดหาแหล่งน้ำเพื่อการเกษตรในพื้นที่ให้เพียงพอในช่วงฤดูแล้ง ขุดคลองส่งน้ำให้ทั่วถึงพื้นที่การเกษตร และจัดหาแหล่งกักเก็บน้ำต้นทุนสำรองเพื่อการเกษตรที่มีประสิทธิภาพ ได้แก่ การก่อสร้างฝาย ขุดแก้มลิง ขุดลอกคลอง สระ เป็นต้น ประกอบกับบรรณรักษ์จัดกิจกรรมปลูกต้นไม้เพิ่มพื้นที่สีเขียว เร่งดำเนินการก่อสร้างระบบป้องกันน้ำท่วม พันจันน้ำ และระบบระบายน้ำ ขุดคลองส่งน้ำเพื่อระบายน้ำฝน ทำท่อระบายน้ำ และขุดลอกแหล่งน้ำตามธรรมชาติที่ตื้นเขิน

(๓.๒) **ปัญหาหมอกควันทางอากาศและน้ำ** ซึ่งมีสาเหตุจากการเผาผลาญทางการเกษตร ได้แก่ อ้อยและฟางข้าว ทำให้เกิดเขม่าควันลอยฟุ้งในอากาศ รวมทั้งการประกอบอุตสาหกรรมโรงโม่หิน ซึ่งก่อให้เกิดฝุ่นละอองขนาดเล็ก PM ๒.๕ ที่สามารถแพร่กระจายเข้าสู่ทางเดินหายใจ กระแสเลือด และเข้าสู่อวัยวะอื่น ๆ ในร่างกาย นอกจากนี้ยังประสบปัญหาการจัดการขยะในบางพื้นที่ เนื่องจากการเพิ่มขึ้นของจำนวนประชากร และรูปแบบพฤติกรรมกรรมการบริโภคของประชาชนที่ขาดจิตสำนึกในการทิ้งขยะ มีการกำจัดขยะที่ผิดวิธี และมีขยะหลงเหลืออยู่ในพื้นที่จำนวนมากที่ไม่ได้รับการกำจัด และองค์กรปกครองส่วนท้องถิ่นขาดแคลนงบประมาณในการดำเนินการกำจัดขยะในพื้นที่ ตลอดจนประสบปัญหาน้ำเสียจากโรงงานอุตสาหกรรมขนาดใหญ่ในพื้นที่ จึงทำให้เกิดมลภาวะทางอากาศและน้ำเสียในชุมชน

จากสาเหตุดังกล่าว จังหวัดจึงควรดำเนินการแก้ไขโดยรณรงค์ให้ความรู้และตระหนักถึงมลพิษที่มีผลเสียต่อร่างกาย ประชาสัมพันธ์ขอความร่วมมือลดการจุดเผาอ้อยและฟางข้าวโดยบูรณาการความร่วมมือกับทุกภาคส่วนที่เกี่ยวข้อง และทำจุลินทรีย์ย่อยสลายตอฟาง ประกอบกับบรรณรักษ์ให้มีการกำจัดขยะในพื้นที่อย่างถูกสุขลักษณะ สนับสนุนงบประมาณในการกำจัดขยะแก่องค์กรปกครองส่วนท้องถิ่น และให้ความรู้เรื่องการคัดแยกขยะ ส่งเสริมการลดปริมาณขยะในครัวเรือน รวมทั้งจัดตั้งธนาคารขยะชุมชนเพื่อเปลี่ยนขยะเป็นเงิน ตลอดจนประสานกับภาคเอกชนและโรงงานอุตสาหกรรมเพื่อสร้างการรับรู้และปฏิบัติตามระบบการกำจัดน้ำเสียตามมาตรการที่ทางราชการกำหนด

(๓.๓) **ปัญหาการบุกรุกทำลายป่า** ซึ่งมีสาเหตุจากทรัพยากรธรรมชาติและสิ่งแวดล้อมเสื่อมโทรมจากการถูกทำลายบุกรุกและมีการใช้อย่างฟุ่มเฟือยขาดความระมัดระวัง ประกอบกับที่ดินส่วนใหญ่อยู่ในพื้นที่ป่าสงวนแห่งชาติ และอยู่ในเขตปฏิรูปที่ดิน ต่อมาในภายหลังหมดสภาพพื้นที่ป่าจึงกลายเป็นพื้นที่ที่อยู่ในความรับผิดชอบของสำนักงานการปฏิรูปที่ดินเพื่อการเกษตรกรรม จึงทำให้ประชาชนไม่มีกรรมสิทธิ์ในที่ดิน การทำธุรกรรมทางที่ดินและการโอนกรรมสิทธิ์ที่ดินจึงไม่สามารถดำเนินการได้

จากสาเหตุดังกล่าว จังหวัดจึงควรดำเนินการแก้ไขโดยเร่งดำเนินการเปลี่ยนแปลงแก้ไขเอกสารสิทธิ์ที่ดินให้ถูกต้อง จัดสรรที่ดินทำกินให้ถูกต้องตามกฎหมาย ควบคุมดูแลการบุกรุกทำลายป่าอย่างเข้มงวด ตลอดจนบรรณรักษ์จัดกิจกรรมการปลูกป่าและเพิ่มพื้นที่สีเขียว

(๔) ปัญหาด้านการบริหารจัดการ

(๔.๑) **ปัญหาด้านการจัดทำแผนพัฒนาหมู่บ้าน** ซึ่งมีสาเหตุจากกำนัน ผู้ใหญ่บ้าน และคณะกรรมการหมู่บ้าน (กม.) ขาดความรู้ความเข้าใจในการจัดทำแผนพัฒนาหมู่บ้าน ส่งผลให้แผนดังกล่าวไม่สะท้อนปัญหาความต้องการของประชาชนอย่างแท้จริง และขาดแนวทางที่ชัดเจนในการดำเนินงาน

จากสาเหตุดังกล่าว จังหวัดจึงควรดำเนินการแก้ไขโดยจัดอบรมการจัดทำแผนพัฒนาหมู่บ้าน เพื่อสร้างความรู้ความเข้าใจแก่กำนัน ผู้ใหญ่บ้าน และคณะกรรมการหมู่บ้านให้สามารถจัดทำแผนพัฒนาหมู่บ้าน นำแผนไปสู่การปฏิบัติ และติดตามประเมินผลการดำเนินงานได้อย่างมีประสิทธิภาพ

ประเด็นที่ ๒. ปัญหาและความต้องการเชิงพื้นที่ ๑๐ อันดับแรกของจังหวัด

ตาราง ๓-๑-๗๙ ปัญหาและความต้องการเชิงพื้นที่ ๑๐ อันดับแรกของจังหวัด

ลำดับ	ปัญหาความต้องการ	พื้นที่
๑	การขาดแคลนแหล่งน้ำเพื่อการเกษตร เนื่องจากฝนไม่ตกตามฤดูกาล ประกอบกับแหล่งกักเก็บน้ำอ่างเก็บน้ำ ฝายกั้นน้ำมีไม่เพียงพอ และระบบการจัดการน้ำไม่มีประสิทธิภาพ	ทุกอำเภอ
๒	ภัยแล้งและอุทกภัยจากฝนที่ไม่ตกตามฤดูกาล ทำให้เกิดการขาดแคลนน้ำในช่วงฤดูแล้ง ในช่วงฤดูฝนมีน้ำไหลหลากอย่างรวดเร็ว ส่งผลให้น้ำท่วมพืชผลทางการเกษตร	ทุกอำเภอ
๓	ราคาผลผลิตทางการเกษตรตกต่ำ ปัจจัยและต้นทุนการผลิตสูง รายจ่ายค่อนข้างสูงเนื่องจากต้องใช้เครื่องจักรกลในการประกอบอาชีพ ขาดทักษะในการทำเกษตรปลอดภัยและการจัดหาตลาด	ทุกอำเภอ
๔	เส้นทางคมนาคมที่ใช้สำหรับการลำเลียงผลผลิตทางการเกษตรขำรุคเป็นหลุมเป็นบ่อเนื่องจากอายุการใช้งานที่นาน การบรรทุกน้ำหนักเกิน และถนนเชื่อมต่อระหว่างหมู่บ้านมีรถขนส่งผลผลิตการเกษตรสัญจรเป็นจำนวนมากส่งผลให้ถนนชำรุคเร็ว	อำเภอเมืองกำแพงเพชร, อำเภอขาณุวรลักษบุรี, อำเภอคลองขลุง, อำเภอพรานกระต่าย, อำเภอไทรงาม, อำเภอลานกระบือ, อำเภอคลองลาน, อำเภอทรายทองวัฒนา, อำเภอบึงสามัคคี
๕	แหล่งน้ำเพื่อใช้สำหรับการอุปโภคบริโภคไม่เพียงพอ และระบบน้ำประปายังไม่ครอบคลุมทั่วพื้นที่ ทำให้ในช่วงฤดูแล้งประชาชนขาดแคลนน้ำสำหรับอุปโภคบริโภค	อำเภอคลองขลุง, อำเภอไทรงาม, อำเภอคลองลาน, อำเภอลานกระบือ, อำเภอโกสัมพีนคร
๖	การว่างงานและภาระหนี้สิน มีสาเหตุจากสถานะเศรษฐกิจที่ตกต่ำ เกษตรกรขาดเงินทุนในการทำเกษตรและการประกอบอาชีพเสริม ทำให้ต้องกู้เงินมาลงทุนในการทำเกษตร ก่อให้เกิดภาวะหนี้สินครัวเรือนเป็นจำนวนมาก	ตำบลวังไทร/ ตำบลวังแหม อำเภอคลองขลุง, อำเภอไทรงาม, อำเภอทรายทองวัฒนา, อำเภอปางศิลาทอง, อำเภอลานกระบือ, อำเภอบึงสามัคคี
๗	การแพร่ระบาดของยาเสพติดเยาวชนสามารถเข้าถึงยาเสพติดได้ง่าย และมีแรงงานต่างด้าวเข้ามาทำงานในพื้นที่ซึ่งมีการแฝงในเรื่องยาเสพติด รวมทั้งขาดการบังคับใช้กฎหมายอย่างทั่วถึง ขาดความร่วมมือในการแจ้งเบาะแสจากชุมชน และขาดการประชาสัมพันธ์ถึงโทษของยาเสพติด	อำเภอเมืองกำแพงเพชร, อำเภอไทรงาม, ตำบลโนนหลวง/ ตำบลหนองหลวง/ ตำบลจันทิมา อำเภอลานกระบือ, ตำบลท่าไม้/ ตำบลวังควง อำเภอพรานกระต่าย, อำเภอทรายทองวัฒนา, ตำบลวังชะโอน อำเภอบึงสามัคคี, อำเภอโกสัมพีนคร, อำเภอขาณุวรลักษบุรี, อำเภอลานกระบือ
๘	มลภาวะทางอากาศจากการเผาผลผลิตทางการเกษตร ได้แก่ อ้อยและฟางข้าว ทำให้เกิดเขม่าควันลอยฟุ้งในอากาศ รวมทั้งการประกอบอุตสาหกรรมโรงโม่หิน ซึ่งก่อให้เกิดฝุ่นละอองขนาดเล็ก PM ๒.๕	ตำบลคลองพิไกร/ ตำบลวังตะแบก/ ตำบลหนองวัว อำเภอพรานกระต่าย, ตำบลไทรงาม/ ตำบลหนองทอง อำเภอไทรงาม, ตำบลบึงทับแตร อำเภอลานกระบือ, อำเภอทรายทองวัฒนา, อำเภอโกสัมพีนคร

ตาราง ๓-๑-๗๙ ปัญหาและความต้องการเชิงพื้นที่ ๑๐ อันดับแรกของจังหวัด (ต่อ)

ลำดับ	ปัญหาความต้องการ	พื้นที่
๙	การจัดการขยะไม่มีประสิทธิภาพ มีการกำจัดขยะที่ผิดวิธี และมีขยะหลงเหลืออยู่ในพื้นที่จำนวนมากที่ไม่ได้รับการกำจัด	ตำบลไทรงาม/ ตำบลหนองทอง/ ตำบลหนองไม้กอง/ ตำบลหนองแม่แตง อำเภอไทรงาม, ตำบลเทพนิมิต อำเภอบึงสามัคคี, อำเภอโกสัมพีนคร, อำเภอชาณุวรลักษบุรี
๑๐	ขาดแคลนบุคลากรด้านการสาธารณสุข ขาดวัสดุ อุปกรณ์ในการป้องกันควบคุมโรค รวมทั้งขาดโรงพยาบาลส่งเสริมสุขภาพตำบลในบางตำบล และประสบปัญหาจากสถานการณ์การแพร่ระบาดของโรคไวรัสโคโรนา ๒๐๑๙ (COVID-๑๙) และโรคไข้เลือดออก	อำเภอไทรงาม, อำเภอปางศิลาทอง, อำเภอบึงสามัคคี, อำเภอเมืองกำแพงเพชร, อำเภอชาณุวรลักษบุรี, อำเภอคลองขลุง

ประเด็นที่ ๓. ปัญหาและความต้องการของประชาชนรายอำเภอ

ตาราง ๓-๑-๘๐ ปัญหาและความต้องการของประชาชนอำเภอเมืองกำแพงเพชร

ประเด็นปัญหา/ ความต้องการ	สาเหตุปัญหา/ ความต้องการ	แนวทางแก้ไข
ด้านเศรษฐกิจ	การคมนาคม - ถนนเป็นหลุมเป็นบ่อเนื่องจากอายุการใช้งานที่นานและการบรรทุกน้ำหนักเกิน ทำให้ไม่สะดวกต่อการสัญจรไปมา และเสี่ยงต่อการเกิดอุบัติเหตุบนท้องถนน (พื้นที่ทุกตำบล)	- ปรับปรุงซ่อมแซมถนนให้ได้มาตรฐาน ก่อสร้างถนนคอนกรีต และจัดทำมาตรฐานการป้องกันอุบัติเหตุบนท้องถนน เพื่อป้องกันการเกิดอุบัติเหตุและความสูญเสียจากอุบัติเหตุทางถนนให้เหลือน้อยที่สุด
	การประกอบอาชีพเกษตรกรรม - แหล่งน้ำเพื่อการเกษตรไม่เพียงพอ ทำให้ไม่สามารถเพิ่มผลผลิตทางการเกษตร (พื้นที่ทุกตำบล)	- สร้างอ่างเก็บน้ำ ฝายกั้นน้ำ และเพิ่มประสิทธิภาพในการบริหารจัดการน้ำ ในช่วงฤดูฝนให้มีการกักเก็บน้ำให้มากที่สุดเพื่อนำมาใช้ในฤดูแล้ง
ด้านทรัพยากรธรรมชาติและสิ่งแวดล้อม	ภัยแล้งและอุทกภัย - ฝนไม่ตกตามฤดูกาล ทำให้เกิดการขาดแคลนน้ำในช่วงฤดูแล้ง และช่วงฤดูฝนมีน้ำไหลหลากอย่างรวดเร็ว ส่งผลให้น้ำท่วมเนื่องจากมีสิ่งขีตขวางในคูคลอง และระบบระบายน้ำไม่สามารถรองรับการระบายน้ำได้ทัน (พื้นที่ทุกตำบล)	- ขุดลอกคลองเพื่อแก้ไขปัญหาน้ำท่วม ทำท่อระบายน้ำ และขุดลอกแหล่งน้ำตามธรรมชาติที่ตื้นเขิน

ตาราง ๓-๑-๘๑ ปัญหาและความต้องการของประชาชนอำเภอขามเฒ่าบุรี

ประเด็นปัญหา/ ความต้องการ	สาเหตุปัญหา/ ความต้องการ	แนวทางแก้ไข
ด้านเศรษฐกิจ	<p>การประกอบอาชีพเกษตรกรรม</p> <ul style="list-style-type: none"> - เกษตรกรไม่สามารถประกอบอาชีพทางการเกษตร เนื่องจากประสบปัญหาภัยแล้งขาดแคลนพื้นที่เก็บกักน้ำและระบบการจัดการน้ำไม่มีประสิทธิภาพ (พื้นที่ทุกตำบล) - ราคาผลผลิตทางการเกษตรตกต่ำ (พื้นที่ทุกตำบล) - เกษตรกรไม่มีที่ดินทำกินเป็นของตนเอง (พื้นที่ทุกตำบล) 	<ul style="list-style-type: none"> - พัฒนาระบบการจัดการน้ำให้มีประสิทธิภาพ - ทำแก้มลิง ชุดสระ เจาะบ่อบาดาลน้ำลึก เพื่อให้มีน้ำเพื่อการเกษตรและการอุปโภคบริโภค - จัดหาอาชีพเสริมที่เหมาะสมแก่เกษตรกร - รัฐจัดสรรที่ดินทำกิน เช่น สำนักงานการปฏิรูปที่ดินเพื่อเกษตรกรรม (สปก.) จัดที่ดินให้สถาบันเกษตรกร โดยจัดให้เช่าได้ตามหลักเกณฑ์ วิธีการ เงื่อนไขที่คณะกรรมการปฏิรูปที่ดินเพื่อเกษตรกรรม (คปก.) กำหนด
	<p>การคมนาคม</p> <ul style="list-style-type: none"> - เส้นทางคมนาคมเป็นหลุมเป็นบ่อ ทำให้ไม่สะดวกต่อการเดินทางสัญจร (พื้นที่ทุกตำบล) 	<ul style="list-style-type: none"> - ปรับปรุงซ่อมแซมและก่อสร้างถนนคอนกรีต
ด้านสังคม	<p>สาธารณสุข</p> <ul style="list-style-type: none"> - ประสบปัญหาด้านสุขภาพจากการแพร่ระบาดของโรคโควิด -๑๙ (พื้นที่ทุกตำบล) - สังคมสูงวัย (พื้นที่ทุกตำบล) 	<ul style="list-style-type: none"> - ปรับปรุงระบบการสาธารณสุขให้ได้มาตรฐาน ตลอดจนประชาสัมพันธ์ให้ประชาชนปฏิบัติตามมาตรการป้องกันการแพร่ระบาดของโรคไวรัสโคโรนา ๒๐๑๙ (COVID-๑๙) - ส่งเสริมการป้องกันโรคแก่ผู้สูงอายุ และพัฒนาอาชีพเสริมให้แก่ผู้สูงอายุ
ด้านทรัพยากรธรรมชาติและสิ่งแวดล้อม	<p>พื้นที่ป่าไม้</p> <ul style="list-style-type: none"> - พื้นที่ป่าไม้ลดลง ส่งผลต่อระบบนิเวศน์และการเกิดภัยแล้งและอุทกภัย (พื้นที่ทุกตำบล) <p>ขยะในครัวเรือน</p> <ul style="list-style-type: none"> - ขยะในครัวเรือนมีปริมาณมาก (พื้นที่ทุกตำบล) 	<ul style="list-style-type: none"> - จัดรณรงค์กิจกรรมปลูกป่าเพื่อเพิ่มพื้นที่สีเขียว - อบรบให้ความรู้ในการคัดแยกขยะ และการกำจัดขยะให้ถูกสุขลักษณะ

ตาราง ๓-๑-๘๒ ปัญหาและความต้องการของประชาชนอำเภอคลองขลุง

ประเด็นปัญหา/ ความต้องการ	สาเหตุปัญหา/ ความต้องการ	แนวทางแก้ไข
ด้านเศรษฐกิจ	<p>น้ำเพื่อการเกษตรและการอุปโภคบริโภค</p> <p>-ขาดแคลนพื้นที่กักเก็บน้ำสำหรับการเกษตรและการอุปโภคบริโภคเนื่องจากฝนไม่ตกตามฤดูกาล ประกอบกับมีแหล่งกักเก็บน้ำน้อย และต้นเขิน รวมทั้งคุณภาพน้ำประปาไม่สะอาด มีตะกอนดินปนเปื้อน (พื้นที่ตำบลวังไทร ตำบลวังแฉม ตำบลวังบัว ตำบลหัวถนน ตำบลคลองสมบูรณ์ ตำบลท่ามะเขือ)</p>	<p>- สร้างแหล่งกักเก็บน้ำเพิ่มเติม รวมถึงขุดลอกคลองเพื่อให้เกิดแหล่งน้ำเพิ่มขึ้น</p> <p>- เพิ่มระบบประปาหมู่บ้านให้ครอบคลุมพื้นที่</p>
	<p>การคมนาคม</p> <p>- ถนนเชื่อมต่อระหว่างหมู่บ้านมีรถขนส่งทางการเกษตรสัญจรเป็นจำนวนมากส่งผลให้ถนนชำรุดเร็ว (พื้นที่ตำบลวังไทร ตำบลวังแฉม ตำบลคลองขลุง, ตำบลหัวถนน ตำบลคลองสมบูรณ์ ตำบลแม่ลาด)</p>	<p>- ปรับปรุงซ่อมแซมและก่อสร้างถนนคอนกรีตเชื่อมต่อระหว่างหมู่บ้าน</p>
ด้านสังคม	<p>สาธารณสุข</p> <p>- พื้นที่ที่มีความเสี่ยงต่อการเกิดโรคระบาด (พื้นที่ทุกตำบล)</p>	<p>- จัดหาวัสดุอุปกรณ์ในการป้องกันควบคุมโรคให้เพียงพอต่อการใช้งาน ปรับปรุงระบบสาธารณสุขให้ได้มาตรฐาน ตลอดจนประชาสัมพันธ์ให้ประชาชนปฏิบัติตามมาตรการป้องกันการแพร่ระบาดของโรค</p>
	<p>หนี้นอกระบบ</p> <p>- ขาดเงินทุนและขาดหลักทรัพย์ในการกู้ ทำให้ต้องกู้เงินนอกระบบมาลงทุน ก่อให้เกิดภาวะหนี้สิน (พื้นที่ตำบลวังไทร ตำบลวังแฉม ตำบลคลองขลุง)</p>	<p>- อบรมการประกอบอาชีพเสริม และการดำเนินชีวิตตามหลักปรัชญาของเศรษฐกิจพอเพียง</p>
ด้านทรัพยากรธรรมชาติและสิ่งแวดล้อม	<p>สภาพดิน</p> <p>- ดินเสื่อมสภาพ ขาดธาตุอาหารจากการใช้สารเคมีทำการเกษตร และขาดการปรับปรุงดินเป็นเวลานาน (พื้นที่ตำบลหัวถนน ตำบลวังไทร วังแฉม ตำบลคลองสมบูรณ์)</p>	<p>- สร้างความรู้ความเข้าใจแก่เกษตรกรในการใช้ปุ๋ยหมักชีวภาพและการบำรุงรักษาสภาพดิน</p>

ตาราง ๓-๑-๘๓ ปัญหาและความต้องการของประชาชนอำเภอพรานกระต่าย

ประเด็นปัญหา/ ความต้องการ	สาเหตุปัญหา/ ความต้องการ	แนวทางแก้ไข
ด้านเศรษฐกิจ	<p>การประกอบอาชีพเกษตรกรรม</p> <ul style="list-style-type: none"> - การขาดแคลนน้ำในช่วงฤดูแล้ง แหล่งน้ำทำการเกษตรไม่เพียงพอเนื่องจากฝนไม่ตกตามฤดูกาล ระบบคลองส่งน้ำชลประทานไม่ทั่วถึงพื้นที่ของการเกษตร (พื้นที่ทุกตำบล) <p>ต้นทุนการเกษตรสูง</p> <ul style="list-style-type: none"> - ผลผลิตทางการเกษตรตกต่ำ ปัจจัยและต้นทุนการผลิตสูง เกษตรกรใช้เครื่องจักรกลในการประกอบอาชีพ น้ำมันและเชื้อเพลิงที่ใช้ในการผลิตมีราคาสูง และยังมีการใช้สารเคมีและปุ๋ยในการเพิ่มผลผลิต (พื้นที่ทุกตำบล) 	<ul style="list-style-type: none"> - ขุดคลองส่งน้ำให้ทั่วถึงทุกคลองในพื้นที่การเกษตร และหาพื้นที่แหล่งน้ำต้นทุนสำรองเพื่อการเกษตร - สนับสนุนให้เกษตรกรจัดการองค์ความรู้เพื่อสร้างนวัตกรรมใหม่ด้วยตนเอง สามารถนำองค์ความรู้ทางการเกษตรมาประยุกต์ใช้ให้เกิดประโยชน์ - ส่งเสริมสนับสนุนการประกอบอาชีพที่เหมาะสมในท้องถิ่น ทั้งอาชีพหลัก อาชีพรอง และอาชีพเสริม
	<p>การคมนาคม</p> <ul style="list-style-type: none"> - ฝนตกน้ำท่วม น้ำระบายไม่ทันทำให้ถนนเป็นหลุม ประกอบกับรถบรรทุกวิ่งผ่านทำให้ถนนทรุดโทรม (พื้นที่ทุกตำบล) 	<ul style="list-style-type: none"> - ขอบงบประมาณสร้างถนนคอนกรีตและซ่อมแซมถนน
ด้านสังคม	<p>การแพร่ระบาดของยาเสพติด</p> <ul style="list-style-type: none"> - มีวัยรุ่นที่เสี่ยงต่อการติดยาในหมู่บ้าน จำนวนไม่น้อย (พื้นที่ตำบลท่าไม้, ตำบลวังควง) 	<ul style="list-style-type: none"> - ให้ความรู้อบรมเยาวชนเกี่ยวกับยาเสพติดอย่างต่อเนื่อง - ส่งเสริมการเล่นกีฬาภายในหมู่บ้าน
ด้านทรัพยากรธรรมชาติและสิ่งแวดล้อม	<p>มลพิษทางอากาศ</p> <ul style="list-style-type: none"> - การเผาอ้อย เพื่อทำการเกษตร ก่อให้เกิดฝุ่นละอองขนาดเล็ก PM ๒.๕ (พื้นที่ตำบลคลองพิไกร, ตำบลวังตะแบก, ตำบลคุยบ้านโอง, ตำบลหนองหัววัว) 	<ul style="list-style-type: none"> - สร้างการรับรู้ ณรงค์ ป้องกันการเผาอ้อย

ตาราง ๓-๑-๘๔ ปัญหาและความต้องการของประชาชนอำเภอไทรงาม

ประเด็นปัญหา/ ความต้องการ	สาเหตุปัญหา/ ความต้องการ	แนวทางแก้ไข
ด้านเศรษฐกิจ	<p>การประกอบอาชีพเกษตรกรรม</p> <ul style="list-style-type: none"> - ปริมาณน้ำทำการเกษตรไม่เพียงพอ คลองสาธารณะตื้นเขิน ไม่มีสถานที่กักเก็บน้ำไว้ใช้ในฤดูแล้ง ลำคลองตื้นเขิน และมีวัชพืชปกคลุมทำให้น้ำไหลผ่านไม่สะดวก (ตำบลหนองทอง ตำบลหนองไม้กอง ตำบลหนองแม่แตง) - ปัจจัยการผลิตสินค้าเกษตรมีต้นทุนสูง แต่ราคาขายผลผลิตทางการเกษตรตกต่ำ - เกษตรกรขาดความรู้ในการเพิ่มมูลค่าสินค้าเกษตร - ผลผลิตทางการเกษตรไม่ได้คุณภาพ (พื้นที่ทุกตำบล) 	<ul style="list-style-type: none"> - ขุดลอกคลองส่งน้ำและวางท่อระบายน้ำในพื้นที่ - ก่อสร้างฝายทดน้ำ แก้มลิง อ่างเก็บน้ำ - ก่อสร้างประตูเปิด-ปิดน้ำในพื้นที่ - ส่วนราชการ เช่น สหกรณ์การเกษตรเข้ามาส่งเสริมการเพิ่มมูลค่าสินค้าภาคเกษตรในพื้นที่ และรับจำหน่ายสินค้าที่ได้รับการพัฒนาเพื่อเพิ่มมูลค่าอย่างจริงจัง - ส่งเสริมให้ผู้นำในพื้นที่ อาทิ กำนันผู้ใหญ่บ้าน สมาชิก องค์การบริหารส่วนตำบล (อบต.) กลุ่มเกษตรกร จัดตั้งกลุ่มเพื่อการจำหน่ายสินค้าผ่านระบบโซเชียลมีเดีย - การกำหนดมาตรฐานการรับซื้อสินค้าเกษตรให้เป็นหลักเกณฑ์เดียวกัน เพื่อกระตุ้นให้เกษตรกรผลิตสินค้าการเกษตรที่มีคุณภาพ
	<p>การคมนาคม</p> <ul style="list-style-type: none"> - ถนนที่ใช้ในการสัญจรไปมาและขนส่งพืชผลทางการเกษตรชำรุด ผิวถนนขรุขระไม่สะดวกในการสัญจร ประกอบกับเส้นทางคมนาคมและถนนบางสายทางยังคงเป็นถนนลูกรัง ทำให้เกิดฝุ่นละอองเวลาสัญจรไปมา (พื้นที่ทุกตำบล) 	<ul style="list-style-type: none"> - ดำเนินการซ่อมแซมถนนที่ชำรุดให้อยู่ในสภาพที่ดีขึ้นเพื่อให้ประชาชนได้ใช้สัญจรเป็นเส้นทางขนส่งสินค้าของเกษตรกรและการท่องเที่ยว
	<p>น้ำเพื่อการอุปโภคบริโภค</p> <p>น้ำประปาขุ่นเป็นตะกอนดำ สาเหตุเกิดจากระบบผลิตประปาไม่มีคุณภาพ เมื่อมีท่อน้ำประปาแตกหรือมีการซ่อมแซมระบบประปา มีการกระทุ้งน้ำก่อให้เกิดตะกอนปนเปื้อนในน้ำประปา ซึ่งสร้างความเดือดร้อนแก่ประชาชนผู้ใช้น้ำ (พื้นที่ตำบลไทรงาม ตำบลหนองทอง ตำบลหนองไม้กอง)</p>	<ul style="list-style-type: none"> - ใช้นวัตกรรมใหม่ในการผลิตน้ำประปา อาทิ เครื่องคลีนวารี ซึ่งเป็นเครื่องผลิตน้ำประปาจากน้ำดิบ ใช้สำหรับแก้ปัญหา ระบบประปาเดิมที่ยังไม่สามารถผลิตน้ำประปาที่มีคุณภาพได้ และใช้สำหรับการสร้างระบบประปาใหม่เพื่อให้ได้ น้ำประปาที่มีคุณภาพ โดยมีระบบล้างย้อนทำความสะอาดสารกรองและระบายตะกอนอัตโนมัติ

ปัญหาและความต้องการของประชาชนอำเภอไทรงาม (ต่อ)

ประเด็นปัญหา/ ความต้องการ	สาเหตุปัญหา/ ความต้องการ	แนวทางแก้ไข
ด้านเศรษฐกิจ (ต่อ)	<p>ความยากจน</p> <ul style="list-style-type: none"> - ผู้ด้อยโอกาสและผู้พิการไม่มีอาชีพ ไม่มีรายได้ (พื้นที่ตำบลไทรงาม) - เกษตรกรมีหนี้้นอกระบบและมีรายได้ไม่เพียงพอต่อรายจ่าย (พื้นที่ตำบลหนองทอง) - ปัญหาการว่างงานเกิดจากสภาวะเศรษฐกิจที่ตกต่ำ และสถานประกอบการปิดกิจการ ทำให้ประชาชนจำต้องกลับภูมิลำเนา และมีรายได้ลดลง (พื้นที่ตำบลหนองไม้กอง) 	<ul style="list-style-type: none"> - ส่งเสริมอาชีพ สร้างช่องทางในการสร้างรายได้ - จัดหาแหล่งเงินทุนให้แก่ประชาชน และสนับสนุนอาชีพเสริมแก่เกษตรกร อาทิ การปลูกพืชผักสวนครัวเพื่อรับประทานและจำหน่าย
ด้านสังคม	<p>สาธารณสุข</p> <ul style="list-style-type: none"> - เนื่องจากพื้นที่ขาดโรงพยาบาลส่งเสริมสุขภาพประจำตำบล ทำให้ขาดบุคลากรด้านการสาธารณสุข ขาดวัสดุ อุปกรณ์ในการป้องกัน ควบคุมโรคระบาดในตำบล (พื้นที่ตำบลไทรงาม ตำบลหนองทอง) - ขาดความรู้และวัสดุ อุปกรณ์ ครุภัณฑ์ ในการบริหารจัดการโรคติดต่อโควิด ๒๐๑๙ (พื้นที่ตำบลหนองทอง ตำบลหนองไม้กอง ตำบลหนองแม่แตง) 	<ul style="list-style-type: none"> - จัดอาสาสมัครสาธารณสุขประจำหมู่บ้าน (อสม.) เข้ามามีส่วนร่วมในการประสานงาน และจัดหาวัสดุ อุปกรณ์ในการป้องกันควบคุมโรคให้เพียงพอต่อการใช้งาน - จัดหาวัสดุ อุปกรณ์ ครุภัณฑ์ และฝึกอบรมให้ความรู้แก่เจ้าหน้าที่ท้องถิ่นเกี่ยวกับการแพร่ระบาดของไวรัสโควิด และการบริหารจัดการไวรัส โควิด ๒๐๑๙
	<p>ความปลอดภัยในชีวิตและทรัพย์สิน</p> <ul style="list-style-type: none"> - การมั่วสุมของวัยรุ่น (พื้นที่ตำบลไทรงาม) 	<ul style="list-style-type: none"> - จัดตั้งเวรยามของชุดรักษาความปลอดภัยหมู่บ้าน (ชรบ.) เพื่อตรวจตราและเฝ้าระวังการก่อเหตุรุนแรง - ส่งเสริมกิจกรรมให้กับกลุ่มเยาวชนในการใช้เวลาว่างให้เกิดประโยชน์
	<p>การแพร่ระบาดของยาเสพติด</p> <ul style="list-style-type: none"> - ขาดการบังคับใช้กฎหมายอย่างทั่วถึง และขาดการร่วมมือการแจ้งเบาะแสยาเสพติดจากชุมชน (พื้นที่ตำบลหนองทอง ตำบลหนองไม้กอง ตำบลหนองแม่แตง) 	<ul style="list-style-type: none"> - จัดให้ผู้ที่เกี่ยวข้องลงพื้นที่ และตั้งจุดสกัดในชุมชนเป็นประจำ - แสวงหาแนวทางและวิธีการให้ชุมชนร่วมมือกับหน่วยงานผู้รับผิดชอบ
ด้านทรัพยากรธรรมชาติและสิ่งแวดล้อม	<p>มลพิษทางอากาศ</p> <ul style="list-style-type: none"> - ปัญหามลภาวะสิ่งแวดล้อมทางอากาศที่เกิดจากการเผาฟางข้าว, การเผาอ้อย (พื้นที่ตำบลไทรงาม ตำบลหนองทอง) 	<ul style="list-style-type: none"> - รณรงค์ ให้ความรู้ สร้างจิตสำนึก ให้กลุ่มเกษตรกรมีจิตสำนึกต่อสาธารณะ

ตาราง ๓-๑-๘๔ ปัญหาและความต้องการของประชาชนอำเภอไทรงาม (ต่อ)

ประเด็นปัญหา/ ความต้องการ	สาเหตุปัญหา/ ความต้องการ	แนวทางแก้ไข
ด้านทรัพยากรธรรมชาติและสิ่งแวดล้อม (ต่อ)	ปริมาณขยะ - ปัญหาการจัดการขยะในพื้นที่เนื่องจากในพื้นที่ไม่มีบ่อขยะ (พื้นที่ตำบลไทรงาม ตำบลหนองทอง ตำบลหนองไม้กอง ตำบลหนองแม่แตง)	- การคัดแยกขยะในชุมชนอย่างถูกต้องโดยจัดให้มีถังขยะตามเกณฑ์การคัดแยกขยะ - จัดตั้งธนาคารขยะชุมชน เพื่อเปลี่ยนขยะเป็นเงิน
	มลพิษทางน้ำ - ปัญหาสารเคมีปนเปื้อนในแหล่งน้ำ สาธารณะเนื่องจากเกษตรกรขาดจิตสำนึกรับผิดชอบต่อสังคม (พื้นที่ตำบลไทรงาม)	- ส่งเสริม สร้างจิตสำนึก สร้างมาตรการบดลงโทษทางสังคมที่ชุมชนตกลงร่วมกัน

ตาราง ๓-๑-๘๕ ปัญหาและความต้องการของประชาชนอำเภอคลองลาน

ประเด็นปัญหา/ ความต้องการ	สาเหตุปัญหา/ ความต้องการ	แนวทางแก้ไข
ด้านเศรษฐกิจ	การประกอบอาชีพเกษตรกรรม - แหล่งน้ำเพื่อการเกษตรกรรมมีไม่เพียงพอ เนื่องจากพื้นที่ส่วนใหญ่มีลักษณะเป็นที่ลาดชันสลับภูเขา ในช่วงฤดูฝนจึงมีน้ำไหลหลากอย่างรวดเร็ว ส่วนในช่วงฤดูแล้งประสบปัญหาภัยแล้งอย่างรุนแรงเนื่องจากไม่มีแหล่งกักเก็บน้ำ (พื้นที่ทุกตำบล)	- จัดหาแหล่งน้ำเพื่อการเกษตรในพื้นที่ให้เพียงพอ โดยการจัดหาแหล่งกักเก็บน้ำที่มีประสิทธิภาพ ได้แก่ การก่อสร้างฝาย ชุดแก้มลิง ชุดลอกคลอง สระ เป็นต้น
	น้ำเพื่อการอุปโภคบริโภค - แหล่งน้ำดิบเพื่อใช้สำหรับการผลิตระบบประปามีไม่เพียงพอ เนื่องจากระบบประปาส่วนใหญ่ใช้แหล่งน้ำดิบผิวดินซึ่งในพื้นที่มีแหล่งน้ำดิบไม่เพียงพอ ทำให้ในช่วงฤดูแล้งประชาชนขาดแคลนน้ำเพื่อการอุปโภคบริโภค (พื้นที่ทุกตำบล)	- จัดหาแหล่งน้ำดิบเพื่อใช้สำหรับการผลิตระบบประปาในพื้นที่ให้เพียงพอ โดยการขุดเจาะบ่อบาดาล และจัดหาแหล่งน้ำผิวดินเพิ่มเติม อาทิ ชุดแก้มลิง ชุดสระ เป็นต้น
	การคมนาคม - เส้นทางคมนาคมในพื้นที่ไม่สะดวกและไม่ปลอดภัย เนื่องจากยังไม่ได้มีการพัฒนาให้มีความเหมาะสม สะดวก และมีประสิทธิภาพในการสัญจรและขนส่งผลผลิตทางการเกษตร (พื้นที่ทุกตำบล)	- ก่อสร้างถนนให้มีความสะดวกและปลอดภัย เพื่อลดอุบัติเหตุและสามารถขนส่งผลผลิตทางการเกษตรได้อย่างรวดเร็วและมีประสิทธิภาพ โดยการก่อสร้างถนนคอนกรีตเสริมเหล็ก(คสล.) ก่อสร้างถนนลาดยาง เป็นต้น

ตาราง ๓-๑-๘๕ ปัญหาและความต้องการของประชาชนอำเภอคลองลาน (ต่อ)

ประเด็นปัญหา/ ความต้องการ	สาเหตุปัญหา/ ความต้องการ	แนวทางแก้ไข
ด้านทรัพยากรธรรมชาติและสิ่งแวดล้อม	สภาพดิน - ดินเสื่อมคุณภาพ ส่งผลให้ผลผลิตทางการเกษตรลดลง เนื่องจากเกษตรกรใช้พื้นที่ทำการเกษตร มาเป็นระยะเวลานาน โดยไม่มีการปรับปรุงสภาพดิน (พื้นที่ทุกตำบล)	- ส่งเสริมให้เกษตรกรใช้ปุ๋ยหมักและปุ๋ยน้ำชีวภาพเพื่อปรับปรุงสภาพดินให้มีคุณภาพมากขึ้น
	ที่ดินในพื้นที่ป่าอนุรักษ์ - เนื่องจากที่ดินส่วนใหญ่อยู่ในพื้นที่ป่าสงวนแห่งชาติและอยู่ในเขตปฏิรูปที่ดิน จึงทำให้ประชาชนไม่มีกรรมสิทธิ์ในที่ดิน การทำธุรกรรมทางที่ดินและการโอนกรรมสิทธิ์ที่ดินจึงไม่สามารถดำเนินการได้ (พื้นที่ทุกตำบล)	- เปลี่ยนแปลงแก้ไขเอกสารสิทธิ์ที่ดินให้ถูกต้องและเหมาะสม เพื่อให้ประชาชนมีกรรมสิทธิ์การครอบครองที่ดินเพื่อการเกษตรกรรม

ตาราง ๓-๑-๘๖ ปัญหาและความต้องการของประชาชนอำเภอลานกระบือ

ประเด็นปัญหา/ ความต้องการ	สาเหตุปัญหา/ ความต้องการ	แนวทางแก้ไข
ด้านเศรษฐกิจ	การประกอบอาชีพด้านเกษตรกรรม - ขาดแหล่งเก็บกักน้ำ และระบบคลองส่งน้ำชลประทานไม่ทั่วถึงพื้นที่ (พื้นที่ตำบลประชาสุขสันต์ ตำบลบึงทับแรต ตำบลหนองหลวง ตำบลจันทิมา) - ปัจจัยและต้นทุนการผลิตสูง ผลผลิตทางการเกษตรตกต่ำจากการที่เมล็ดพันธุ์ข้าวหรือพันธุ์อ้อยไม่ดี - ชาวนาซื้อข้าวสารราคาแพงเนื่องจากขาดโรงสีข้าวในชุมชน - เกษตรกรทำนาหรืออ้อยเป็นอาชีพหลัก และไม่มีอาชีพเสริม (พื้นที่ตำบลบึงทับแรต ตำบลโนนพลวง ตำบลหนองหลวง ตำบลจันทิมา)	- ขุดลอกคลองและทำฝายน้ำล้น ขุดคลองส่งน้ำให้ทั่วถึงพื้นที่การเกษตร และจัดหาพื้นที่แหล่งน้ำต้นทุนสำรองเพื่อการเกษตร - ส่งเสริมการทำน้ำหมักชีวภาพเพื่อผลิตข้าวปลอดภัยปลอดสารพิษ - ส่งเสริมการปลูกข้าวหรืออ้อยพันธุ์ดี - สร้างโรงสีชุมชนในหมู่บ้าน และจัดตั้งกลุ่มจำหน่ายข้าวสารปลอดสารพิษในหมู่บ้าน - อบรมและส่งเสริมให้เกษตรกรมีอาชีพเสริม
	น้ำเพื่อการอุปโภคบริโภค - น้ำอุปโภคบริโภคไม่สะอาด ไหลช้า เนื่องจากระบบประปามีปัญหา ท่อประปามีขนาดเล็ก (พื้นที่ตำบลประชาสุขสันต์ ตำบลช่องลม ตำบลลานกระบือ)	- ก่อสร้างระบบประปาหมู่บ้านแบบบ่อบาดาลขนาดกลาง - ปรับปรุงระบบประปาหมู่บ้าน

ตาราง ๓-๑-๘๖ ปัญหาและความต้องการของประชาชนอำเภอลานกระบือ (ต่อ)

ประเด็นปัญหา/ ความต้องการ	สาเหตุปัญหา/ ความต้องการ	แนวทางแก้ไข
ด้านเศรษฐกิจ (ต่อ)	การคมนาคม - ถนนชำรุดทำให้เกิดอุบัติเหตุได้ง่าย และถนนในบางพื้นที่บางแห่งเป็นถนนลูกรัง (พื้นที่ตำบลช่องลม ตำบลหนองหลวง ตำบลลานกระบือ ตำบลจันทิมา)	- ปรับปรุงถนนที่ชำรุดให้สามารถสัญจรไปมาได้สะดวกและปลอดภัย - สร้างถนนคอนกรีต
	ความยากจน - ประชาชนมีรายได้น้อย ขาดอาชีพเสริมและไม่ได้นำแนวทางเศรษฐกิจพอเพียงมาใช้ในการดำเนินชีวิต มีการกู้เงินมาลงทุนในการทำเกษตรสูง และขาดความรู้ความเข้าใจในการบริหารงบประมาณในครัวเรือน (พื้นที่ ตำบลจันทิมา)	- ส่งเสริมอาชีพในชุมชน อาทิ เลี้ยงปลา เลี้ยงไก่พื้นเมือง เลี้ยงโคขุน - ส่งเสริมการดำเนินชีวิตตามแนวทางปรัชญาของเศรษฐกิจพอเพียง - อบรมการจัดทำบัญชีครัวเรือนและรณรงค์ส่งเสริมให้มีการออมเงิน และไม่กู้เงินเพิ่ม
ด้านสังคม	การแพร่ระบาดของยาเสพติด - เนื่องจากเยาวชนว่างงานจึงมีแหล่งมั่วสุมในหมู่บ้าน กลุ่มวัยรุ่นในหมู่บ้านเสี่ยงต่อการเสพยาเสพติด (พื้นที่ตำบลโนนพลวง ตำบลหนองหลวง ตำบลลานกระบือ ตำบลจันทิมา)	- ฝึกอบรมให้ความรู้เรื่องเกี่ยวกับพิษภัยของยาเสพติดแก่เยาวชน - ส่งเสริมให้เยาวชนใช้เวลาว่างให้เป็นประโยชน์
ด้านทรัพยากรธรรมชาติและสิ่งแวดล้อม	สภาพดิน - เกษตรกรเผาตอฟางในนาทำให้ดินเสื่อม (พื้นที่ตำบลบึงทับแรด)	- ส่งเสริมให้เกษตรกรทำจุลินทรีย์ย่อยสลายตอฟาง (พื้นที่ตำบลบึงทับแรด)
	สาธารณสุข - ความเสี่ยงจากภัยพิบัติทางธรรมชาติ (พื้นที่ตำบลลานกระบือ)	- ฝึกอบรมเพิ่มศักยภาพพนักงานป้องกันและบรรเทาสาธารณภัย เพื่อเตรียมความพร้อมในการให้ความช่วยเหลือประชาชนจากภัยพิบัติทางธรรมชาติที่อาจเกิดขึ้น โดยไม่ได้คาดหมาย

ตาราง ๓-๑-๘๗ ปัญหาและความต้องการของประชาชนอำเภอทรายทองวัฒนา

ประเด็นปัญหา/ ความต้องการ	สาเหตุปัญหา/ ความต้องการ	แนวทางแก้ไข
ด้านเศรษฐกิจ	การประกอบอาชีพเกษตรกรรม - ขาดแคลนแหล่งน้ำเพื่อใช้ในการเกษตร เนื่องจากมีแหล่งน้ำที่ไม่เพียงพอ ไม่มีแม่น้ำไหลผ่าน และขาดแคลนอ่างเก็บน้ำขนาดใหญ่ (พื้นที่ตำบลทุ่งทราย ตำบลทุ่งทอง ตำบลถาวรวัฒนา)	- สนับสนุนงบประมาณในการจัดหาแหล่งน้ำ และพัฒนาแหล่งน้ำ
	การคมนาคม - ถนนที่ใช้ในการคมนาคมระหว่างหมู่บ้านมีสภาพเป็นหลุมเป็นบ่อ ไม่สะดวกต่อการเดินทาง (พื้นที่ตำบลทุ่งทราย ตำบลทุ่งทอง ตำบลถาวรวัฒนา)	- สนับสนุนงบประมาณในการสร้าง ปรับปรุง และซ่อมแซมเส้นทางคมนาคมขนส่งระหว่างหมู่บ้าน
ด้านสังคม	การแพร่ระบาดของยาเสพติด - การแพร่ระบาดของยาเสพติดเกิดจากเยาวชนไม่ได้รับการดูแลอย่างใกล้ชิดจากผู้ปกครอง และมีแรงงานต่างด้าวเข้ามาทำงานในพื้นที่ ซึ่งมีการแฝงในเรื่องปัญหา ยาเสพติด (พื้นที่ตำบลทุ่งทราย ตำบลทุ่งทอง)	- บูรณาการความร่วมมือกับทุกภาคส่วน เพื่อร่วมแก้ไขปัญหายาเสพติดอย่างจริงจัง และเป็นรูปธรรม
	หนี้สินอกระบบ - มีหนี้สินครัวเรือนจำนวนมากและส่วนใหญ่เป็นหนี้อกระบบ เนื่องจากไม่มีหลักทรัพย์ในการไปกู้ยืมจากสถาบันการเงิน และขาดแคลนงบประมาณในการประกอบอาชีพ (พื้นที่ตำบลทุ่งทอง ตำบลถาวรวัฒนา)	- ส่งเสริมวิถีชีวิตและความเป็นอยู่แบบพอเพียง และส่งเสริมอาชีพ
ด้านทรัพยากรธรรมชาติและสิ่งแวดล้อม	มลพิษทางอากาศ - การเผาผลผลิตทางการเกษตร ได้แก่ อ้อย และฟางข้าว ทำให้เกิดเขม่าควันลอยฟุ้งในอากาศ (พื้นที่ตำบลทุ่งทราย ตำบลทุ่งทอง ตำบลถาวรวัฒนา)	- รณรงค์ให้ความรู้ และตระหนักถึงมลพิษที่มีผลเสียต่อร่างกาย โดยบูรณาการความร่วมมือกับทุกภาคส่วนที่เกี่ยวข้อง
	ปริมาณขยะ - มีการกำจัดขยะที่ผิดวิธี และมีขยะเหลืออยู่ในพื้นที่จำนวนมากที่ไม่ได้รับการกำจัด และองค์กรปกครองส่วนท้องถิ่นขาดงบประมาณในการดำเนินการกำจัดขยะในพื้นที่ (พื้นที่ตำบลทุ่งทอง ตำบลถาวรวัฒนา)	- รณรงค์การกำจัดขยะในพื้นที่ และสนับสนุนงบประมาณในการกำจัดขยะขององค์กรปกครองส่วนท้องถิ่นให้ได้มาตรฐาน

ตาราง ๓-๑-๘๗ ปัญหาและความต้องการของประชาชนอำเภอทรายทองวัฒนา (ต่อ)

ประเด็นปัญหา/ ความต้องการ	สาเหตุปัญหา/ ความต้องการ	แนวทางแก้ไข
ด้านทรัพยากรธรรมชาติและสิ่งแวดล้อม	ที่ดินในพื้นที่ป่าอนุรักษ์ - พื้นที่ส่วนใหญ่ไม่มีเอกสารสิทธิ์ เนื่องจากเดิมเป็นพื้นที่ป่าและภายหลังหมดสภาพพื้นที่ป่าจึงกลายเป็นพื้นที่ที่อยู่ในความรับผิดชอบของสำนักงานการปฏิรูปที่ดินเพื่อการเกษตรกรรม (พื้นที่ตำบลทุ่งทอง ตำบลถาวรวัฒนา)	- ส่งเสริมการใช้พื้นที่อย่างถูกต้องตามระเบียบการใช้ที่ดินแต่ละประเภท

ตาราง ๓-๑-๘๘ ปัญหาและความต้องการของประชาชนอำเภอปางศิลาทอง

ประเด็นปัญหา/ ความต้องการ	สาเหตุปัญหา/ ความต้องการ	แนวทางแก้ไข
ด้านเศรษฐกิจ	การประกอบอาชีพเกษตรกรรม - ขาดแคลนแหล่งน้ำและขาดแคลนน้ำในช่วงฤดูแล้ง เนื่องจากฝนไม่ตกตามฤดูกาลและมีแหล่งน้ำไม่เพียงพอ รวมทั้งระบบการจัดการน้ำไม่มีประสิทธิภาพ ช่วงฤดูแล้งประสบปัญหาขาดแคลนน้ำในการทำเกษตรกรรมเป็นประจำ (พื้นที่ทุกตำบล)	- สร้างอ่างเก็บน้ำ แหล่งน้ำตามธรรมชาติ อาทิ สร้างแก้มลิงและขุดสระกักเก็บน้ำ รวมทั้งปรับปรุงประสิทธิภาพระบบชลประทาน และส่งเสริมการปลูกพืชหมุนเวียน
ด้านสังคม	หนี้ในระบบ - เกษตรกรมีรายได้น้อย ขาดเงินทุนในการทำเกษตร และการประกอบอาชีพเสริม รวมทั้งไม่มีหลักทรัพย์ในการไปกู้ยืมจากสถาบันการเงินและขาดแคลนงบประมาณในการประกอบอาชีพ (พื้นที่ทุกตำบล)	- อบรมให้ความรู้แก่เกษตรกรในการประกอบอาชีพเสริม และส่งเสริมให้รู้จักการออมและการดำเนินชีวิตตามหลักปรัชญาของเศรษฐกิจพอเพียง
	สาธารณสุข - พื้นที่ที่มีความเสี่ยงต่อการเกิดโรคระบาด (พื้นที่ทุกตำบล)	- อบรมให้ความรู้เพื่อป้องกันการแพร่ระบาดของโรคแก่เจ้าหน้าที่ท้องถิ่น เสริมสร้างความรู้ความเข้าใจแก่ประชาชนเกี่ยวกับการป้องกันโรค และมีมาตรการป้องกันการแพร่ระบาดของโรคต่าง ๆ ในชุมชน

ตาราง ๓-๑-๘๙ ปัญหาและความต้องการของประชาชนอำเภอบึงสามัคคี

ประเด็นปัญหา/ ความต้องการ	สาเหตุปัญหา/ ความต้องการ	แนวทางแก้ไข
ด้านเศรษฐกิจ	<p>การประกอบอาชีพเกษตรกรรม</p> <ul style="list-style-type: none"> - เกษตรกรในพื้นที่ประสบปัญหาภัยแล้ง เนื่องจากไม่มีแหล่งน้ำธรรมชาติที่จะกักเก็บน้ำเพื่อการเกษตรได้อย่างเพียงพอ - แหล่งน้ำเกิดการตื้นเขินไม่สามารถกักเก็บน้ำได้เต็มที่ - วัชพืชขึ้นบริเวณลำคลองทำให้น้ำไหลผ่านไม่สะดวก - ขาดการบูรณาการการบริหารจัดการน้ำอย่างเป็นระบบจากหน่วยงานที่เกี่ยวข้อง (พื้นที่ทุกตำบล) - ผลผลิตการเกษตรราคาตกต่ำ และคุณภาพผลผลิตต่ำกว่าเกณฑ์มาตรฐาน - เกษตรกรขาดความรู้ เงินทุน และทางเลือกในการประกอบอาชีพมีน้อย รวมทั้งการประกอบอาชีพด้านการเกษตรไม่ต่อเนื่องทั้งปี (พื้นที่ทุกตำบล) 	<ul style="list-style-type: none"> - พัฒนาแหล่งน้ำให้มีประสิทธิภาพ โดยการขุดลอกคลอง เพื่อแก้ไขปัญหาภัยแล้ง - เพิ่มแหล่งกักเก็บน้ำไว้ใช้ในช่วงฤดูแล้ง - ประชุมวางแผนร่วมกับหน่วยงานที่เกี่ยวข้องในการบริหารจัดการน้ำ รวมทั้งขุดลอกแหล่งน้ำตามธรรมชาติที่ตื้นเขิน และปรับปรุงประสิทธิภาพระบบชลประทาน - จัดตั้งศูนย์ถ่ายทอดความรู้และเทคโนโลยีทางการเกษตร ปรับปรุงพันธุ์พืช ใช้สารชีวภาพแทนสารเคมี และลดต้นทุนการผลิต - ส่งเสริมให้มีการจัดตั้งสหกรณ์ ตลาดกลางสินค้า รวมทั้งส่งเสริมให้มีกลุ่มอาชีพที่หลากหลาย
	<p>การคมนาคม</p> <ul style="list-style-type: none"> - เส้นทางขนส่งผลผลิตทางการเกษตรไม่สะดวก เนื่องจากเส้นทางมีสภาพเป็นหลุมเป็นบ่อ ทำให้การสัญจรไป-มาค่อนข้างลำบาก (พื้นที่ตำบลเทพนิมิต ตำบลวังชะโอน ตำบลบึงสามัคคี ตำบลระหาน) 	<ul style="list-style-type: none"> - ก่อสร้างและปรับปรุงถนนที่ใช้ในการขนส่งผลผลิตทางการเกษตร โดยปรับปรุงถนนลูกรังและก่อสร้างถนนคอนกรีต
	<p>การว่างงาน</p> <ul style="list-style-type: none"> - ภาวะวิกฤตทางเศรษฐกิจทำให้ประชาชนประสบความยากลำบากในการดำรงชีวิต แรงงานถูกเลิกจ้างทำให้แรงงานบางส่วนต้องกลับภูมิลำเนา (พื้นที่ตำบลเทพนิมิต ตำบลบึงสามัคคี) 	<ul style="list-style-type: none"> - จัดอบรมให้ความรู้แก่กลุ่มแม่บ้านสตรี ผู้ว่างงาน ผู้สูงอายุ ผู้พิการ ผู้ด้อยโอกาส เยาวชน และประชาชนทั่วไปเกี่ยวกับการประกอบอาชีพอิสระ
ด้านสังคม	<p>การแพร่ระบาดของยาเสพติด</p> <ul style="list-style-type: none"> - นักค้ายาเสพติดมีรูปแบบและวิธีการชักจูงให้เกิดผู้เสพรายใหม่ (พื้นที่ตำบลวังชะโอน) 	<ul style="list-style-type: none"> - จัดกิจกรรมเพื่อลดการกระทำผิด เช่น การสร้างเขตปลอดยาเสพติดในชุมชน, โครงการ To be number one เป็นต้น

ตาราง ๓-๑-๘๘ ปัญหาและความต้องการของประชาชนอำเภอบึงสามัคคี (ต่อ)

ประเด็นปัญหา/ ความต้องการ	สาเหตุปัญหา/ ความต้องการ	แนวทางแก้ไข
ด้านสังคม (ต่อ)	สาธารณสุข - ประชาชนขาดความรู้ในการป้องกันตนเองอย่างถูกวิธีจากการแพร่ระบาดของโรคไวรัสโคโรนา 2019 (COVID-19) (พื้นที่ตำบลเทพนิมิต ตำบลวังชะโอน ตำบลบึงสามัคคี ตำบลระหาน) - ประชาชนขาดความรู้ความเข้าใจเกี่ยวกับการป้องกันไข้เลือดออก (พื้นที่ตำบลบึงสามัคคี)	- ประชาสัมพันธ์ให้ประชาชนปฏิบัติตามมาตรการป้องกันการแพร่ระบาดของโรคไวรัสโคโรนา 2019 (COVID-19) และส่งเสริมให้ประชาชนได้รับวัคซีนอย่างทั่วถึง - จัดอบรมเพื่อให้ความรู้และความเข้าใจเกี่ยวกับการป้องกันไข้เลือดออกแก่ประชาชนในพื้นที่
	ความปลอดภัยในชีวิตและทรัพย์สิน - ชุมชนในตำบลมีประชาชนเข้า-ออกเพื่อมาทำงานเป็นจำนวนมาก ทำให้ชุมชนขาดความปลอดภัยในชีวิตและทรัพย์สิน (พื้นที่ตำบลระหาน)	- จัดชุดรักษาความปลอดภัยหมู่บ้าน (ชรบ.) และจัดเวรออกตรวจตราตามจุดเสี่ยงภัยในบริเวณพื้นที่ต่าง ๆ
ด้านทรัพยากรธรรมชาติและสิ่งแวดล้อม	การจัดการขยะ - การเพิ่มขึ้นของจำนวนประชากร และรูปแบบพฤติกรรมกรรมการบริโภคของประชาชนที่ขาดจิตสำนึกในการทิ้งขยะ และการทิ้งขยะไม่ถูกวิธี จึงส่งผลกระทบต่อสิ่งแวดล้อม (พื้นที่ตำบลเทพนิมิต)	- จัดอบรมให้ความรู้แก่ประชาชนในการกำจัดขยะมูลฝอย การคัดแยกขยะ เพื่อให้ประชาชนในพื้นที่ได้มีส่วนร่วมในการคัดแยกขยะอันตราย รวบรวม และนำไปกำจัดอย่างถูกสุขลักษณะ
ด้านการบริหารจัดการ	การพัฒนาหมู่บ้าน - กำนัน ผู้ใหญ่บ้าน และคณะกรรมการหมู่บ้าน (กม.) ขาดความรู้ความเข้าใจในการจัดทำแผนพัฒนาหมู่บ้าน (พื้นที่ตำบลเทพนิมิต) - กำนัน ผู้ใหญ่บ้าน และคณะกรรมการหมู่บ้านยังขาดความรู้ความเข้าใจ ทักษะ และขาดความเข้มแข็งในการพัฒนาหมู่บ้าน (พื้นที่ตำบลระหาน)	- จัดอบรมการจัดทำแผนพัฒนาหมู่บ้าน เพื่อสร้างความรู้ความเข้าใจให้กำนัน ผู้ใหญ่บ้าน และคณะกรรมการหมู่บ้าน - พัฒนาศักยภาพและเสริมสร้างความเข้มแข็งแก่คณะกรรมการหมู่บ้าน

ตาราง ๓-๑-๙๐ ปัญหาและความต้องการของประชาชนอำเภอโกสัมพีนคร

ประเด็นปัญหา/ ความต้องการ	สาเหตุปัญหา/ ความต้องการ	แนวทางแก้ไข
ด้านเศรษฐกิจ	<p>การประกอบอาชีพเกษตรกรรม</p> <ul style="list-style-type: none"> - ขาดแคลนแหล่งน้ำสำหรับอุปโภคบริโภค และทำการเกษตร (พื้นที่ทุกตำบล) 	<ul style="list-style-type: none"> - พัฒนาแหล่งน้ำด้านการอุปโภคบริโภค และด้านการเกษตรอย่างพอเพียง โดยก่อสร้างอ่างเก็บน้ำ ฝายกั้นน้ำ สร้างแก้มลิงกักเก็บน้ำ ขุดสระกักเก็บน้ำ ขุดลอกคลองและกำจัดวัชพืชเพื่อให้น้ำไหลผ่านสะดวกไปยังพื้นที่เกษตรกรรม
ด้านสังคม	<p>การแพร่ระบาดของยาเสพติด</p> <ul style="list-style-type: none"> - การแพร่ระบาดของยาเสพติดกระจายไปทุกพื้นที่ และขาดการบูรณาการความร่วมมือในการแก้ไขปัญหาเสพติดอย่างจริงจัง (พื้นที่ทุกตำบล) 	<ul style="list-style-type: none"> - บังคับใช้กฎหมายอย่างจริงจังกับผู้กระทำความผิดเกี่ยวกับยาเสพติด - บูรณาการความร่วมมือกับทุกภาคส่วนในการแก้ไขปัญหาเสพติด - จัดตั้งจุดสกัดยาเสพติดในพื้นที่เสี่ยง - สร้างความร่วมมือกับชุมชนในการแจ้งเบาะแสยาเสพติด
ด้านทรัพยากรธรรมชาติและสิ่งแวดล้อม	<p>มลพิษทางอากาศ</p> <ul style="list-style-type: none"> - มลภาวะทางอากาศที่เกิดจากมูลสุกรกระจายอยู่ในหลายพื้นที่ (พื้นที่ทุกตำบล) <p>พื้นที่ในป่าอนุรักษ์</p> <ul style="list-style-type: none"> - สถานะที่ดินทำการเกษตรไม่มีเอกสารสิทธิ์ และพื้นที่ส่วนใหญ่อยู่ในเขตป่า ทำให้มีปัญหาอุปสรรคในการพัฒนาพื้นที่ (พื้นที่ทุกตำบล) 	<ul style="list-style-type: none"> - รณรงค์สร้างความรู้ความเข้าใจในการนำมูลสุกรไปใช้ทำปุ๋ยชีวภาพแก่ชุมชน - ภาครัฐควรดำเนินการแก้ไขกฎระเบียบการถือครองที่ดินให้เป็นเอกสารสิทธิ์ หรือผ่อนปรนหลักเกณฑ์ให้สามารถใช้ประโยชน์หรือพัฒนาพื้นที่ได้สะดวกขึ้น

๓.๑.๔ ผลการพัฒนาและแก้ไขปัญหาจังหวัดในช่วงที่ผ่านมา

(๑) ความสามารถในการเบิกจ่ายงบประมาณของจังหวัดกำแพงเพชร

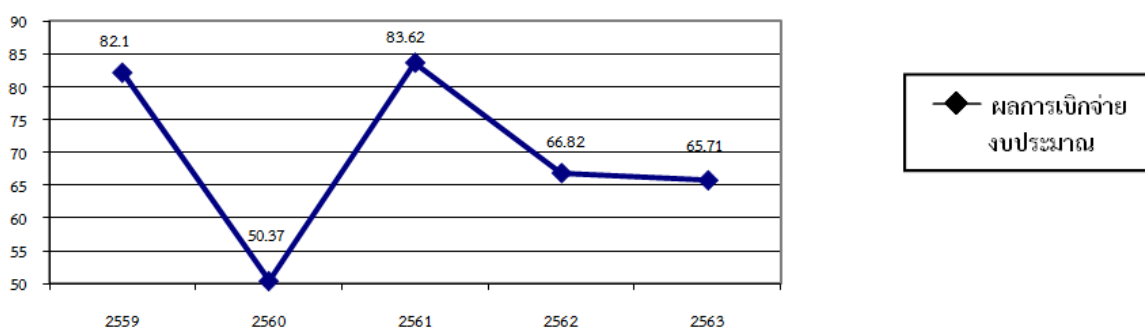
ความสามารถในการเบิกจ่ายงบประมาณของจังหวัดกำแพงเพชร (งบประมาณตามแผนปฏิบัติการราชการจังหวัด) ในปี พ.ศ. ๒๕๕๙ ร้อยละ ๘๒.๑๐ และปี ๒๕๖๐ ร้อยละ ๕๐.๓๗ ต่ำกว่าค่าเฉลี่ยประเทศที่ร้อยละ ๙๒.๑๑ ส่วนในปี ๒๕๖๑ - ๒๕๖๓ มีผลการเบิกจ่ายลดลงอย่างต่อเนื่อง ความล่าช้าในการเบิกจ่ายและจัดสรรงบประมาณดังกล่าวส่งผลกระทบต่อการดำเนินงานโครงการให้เป็นไปตามเป้าหมายที่กำหนด ทางจังหวัดจึงควรมีการเตรียมการเบิกจ่ายงบประมาณตามแผนปฏิบัติการราชการ เพื่อให้สามารถเบิกจ่ายและจัดสรรงบประมาณไปยังส่วนราชการต่าง ๆ ได้อย่างมีประสิทธิภาพมากขึ้น

ตาราง ๓-๑-๙๑ ความสามารถในการเบิกจ่ายงบประมาณของจังหวัดกำแพงเพชร (งบประมาณตามแผนปฏิบัติการราชการจังหวัด)

ข้อมูล	ปี พ.ศ.				
	๒๕๕๙	๒๕๖๐	๒๕๖๑	๒๕๖๒	๒๕๖๓
ผลการเบิกจ่ายงบประมาณตามแผนปฏิบัติการจังหวัดกำแพงเพชร (ร้อยละ)	๘๒.๑๐	๕๐.๓๗	๘๓.๖๒	๖๖.๘๒	๖๕.๗๑

ที่มา : กรมบัญชีกลาง (๒๕๖๔)

แผนภูมิ ๓-๑-๖ ความสามารถในการเบิกจ่ายงบประมาณของจังหวัดกำแพงเพชร



ที่มา : กรมบัญชีกลาง (๒๕๖๔)

(๒) สรุปผลการดำเนินงานตามแผนพัฒนาจังหวัดกำแพงเพชรในช่วงที่ผ่านมา

จากการดำเนินงานที่ผ่านมา การขับเคลื่อนการพัฒนาจังหวัดเป็นการบูรณาการความร่วมมือจากทุกภาคส่วน ทั้งภาครัฐ ระดับกระทรวง กรม และระดับพื้นที่ ภาคเอกชน และภาคประชาชน ซึ่งมีส่วนร่วมในการจัดทำแผนพัฒนาจังหวัดกำแพงเพชรเพื่อเป็นกลไกในการขับเคลื่อนการพัฒนาจังหวัด โดยได้กำหนดเป้าหมายการพัฒนาให้จังหวัดกำแพงเพชรเป็น “แหล่งผลิต แปรรูปสินค้าเกษตรปลอดภัย ฐานผลิตพืชพลังงานทดแทน เมืองท่องเที่ยวมรดกโลก ธรรมชาติและวิถีชุมชน คู่สังคมที่เข้มแข็งและคุณภาพชีวิตที่ดี”

ผลการพัฒนาจังหวัดกำแพงเพชรในช่วงปี พ.ศ.๒๕๕๙ - ๒๕๖๒ พบว่า อัตราการขยายตัวของผลิตภัณฑ์มวลรวมของจังหวัดสูงกว่าเป้าหมายในช่วง ๓ ปีแรก โดยในปี พ.ศ. ๒๕๕๙-๒๕๖๑ จังหวัดมีอัตราการขยายตัวของผลิตภัณฑ์มวลรวมของจังหวัดร้อยละ ๕.๔๗ เท่ากับ ๑๐๗,๗๒๕ ล้านบาท ร้อยละ ๒.๘๘ เท่ากับ ๑๑๐,๘๒๕ ล้านบาท และร้อยละ ๖.๖๑ เท่ากับ ๑๑๘,๑๔๙ ล้านบาท ตามลำดับ สูงกว่าค่าเป้าหมายที่กำหนดไว้ ไม่น้อยกว่าร้อยละ ๒ ต่อปี แต่ในปี ๒๕๖๒ จังหวัดมีอัตราการขยายตัวของผลิตภัณฑ์มวลรวมเพียง

ร้อยละ ๑.๒๓ เท่ากับ ๑๑๙,๕๙๙ ล้านบาท สูงกว่าปี ๒๕๖๑ เล็กน้อย แต่ต่ำกว่าค่าเป้าหมายร้อยละ ๒ เนื่องจากได้รับผลกระทบจากปริมาณการค้าที่ชะลอตัว และการกีดกันทางการค้าที่รุนแรงขึ้น ส่งผลให้ภาคการส่งออกและการผลิตหดตัว นอกจากนี้ผลิตภัณฑ์มวลรวมของจังหวัดตั้งที่กล่าวมาแล้วข้างต้น ผลการดำเนินงานตามตัวชี้วัดที่กำหนดไว้ในประเด็นการพัฒนาทั้ง ๓ ประเด็น มีรายละเอียดดังนี้

ประเด็นการพัฒนาที่ ๑ พัฒนาระบบการผลิตสินค้าเกษตรปลอดภัย และส่งเสริมการผลิตพืชพลังงานทดแทนอย่างมีประสิทธิภาพ

ตาราง ๓-๑-๙๒ ตัวชี้วัดผลการดำเนินงานภายใต้ประเด็นการพัฒนาที่ ๑

ตัวชี้วัด	ค่าเป้าหมาย/ ผลการดำเนินงาน	พ.ศ. ๒๕๕๙	พ.ศ. ๒๕๖๐	พ.ศ. ๒๕๖๑	พ.ศ. ๒๕๖๒
(๑) อัตราการขยายตัวของผลิตภัณฑ์มวลรวมภาคเกษตรเพิ่มขึ้น	ค่าเป้าหมาย	ร้อยละ ๒	ร้อยละ ๒	ร้อยละ ๒	ร้อยละ ๒
	ผลการดำเนินงาน	ร้อยละ -๑๕.๑๒ (๒๑,๒๔๖ ลบ.)	ร้อยละ ๑๔.๓๗ (๒๔,๒๔๖ ลบ.)	ร้อยละ ๑๑.๒๘ (๒๖,๙๘๐ ลบ.)	ร้อยละ -๗.๐๙ (๒๕,๐๖๗ ลบ.)
(๒) จำนวนแปลงที่ผ่านการรับรองมาตรฐานเกษตรปลอดภัย (GAP)	ค่าเป้าหมาย	๖๐๐ แปลง	๖๐๐ แปลง	๖๐๐ แปลง	๖๐๐ แปลง
	ผลการดำเนินงาน	๓๔๐ แปลง	๓๓๓ แปลง	๔๓๗ แปลง	๒๙๒ แปลง
(๓) จำนวนของพื้นที่เพาะปลูกพืชพลังงานเพิ่มขึ้นในพื้นที่ที่เหมาะสม	ค่าเป้าหมาย	๕,๐๐๐ ไร่	๕,๐๐๐ ไร่	๕,๐๐๐ ไร่	๕,๐๐๐ ไร่
	ผลการดำเนินงาน	๓๐,๙๘๑ ไร่	๗,๖๓๔ ไร่	๙,๑๓๓ ไร่	๗,๕๔๘ ไร่

ผลการพัฒนาตามประเด็นการพัฒนาที่ ๑ พบว่า ข้อมูลผลิตภัณฑ์มวลรวมภาคเกษตรกรรม ณ ราคาประจำปี ๒๕๕๘ เท่ากับ ๒๔,๙๗๖ ล้านบาท ปี ๒๕๕๙ มีอัตราการขยายตัวของผลิตภัณฑ์มวลรวมภาคเกษตรลดลงร้อยละ ๑๕.๑๒ เท่ากับ ๒๑,๒๔๖ ล้านบาท แต่ในปี ๒๕๖๐ - ๒๕๖๑ มีอัตราการขยายตัวเพิ่มขึ้นร้อยละ ๑๔.๓๗ เท่ากับ ๒๔,๒๔๖ ล้านบาท และร้อยละ ๑๑.๒๘ เท่ากับ ๒๖,๙๘๐ ล้านบาท แต่ในปี ๒๕๖๒ มีอัตราการขยายตัวของผลิตภัณฑ์มวลรวมภาคเกษตรลดลงร้อยละ ๗.๐๙ เท่ากับ ๒๕,๐๖๗ ล้านบาท และคาดการณ์ว่าผลิตภัณฑ์มวลรวมภาคเกษตรน่าจะชะลอตัวอย่างต่อเนื่องจากปริมาณผลผลิตสินค้าเกษตร และราคาสินค้าเกษตรโดยรวมลดลง โดยเฉพาะราคามันสำปะหลัง อ้อยโรงงาน และข้าวโพดเลี้ยงสัตว์ สถานการณ์การแพร่ระบาดของโรคติดเชื้อไวรัสโคโรนา ๒๐๑๙ หรือ (COVID-๑๙) และผลกระทบจากภาวะภัยแล้ง ฝนทิ้งช่วงต่อเนื่องและยาวนาน ทำให้มีปริมาณน้ำไม่เพียงพอต่อการเพาะปลูกที่ส่งผลกระทบต่อปริมาณและคุณภาพของผลผลิตทางการเกษตร รวมทั้งปัจจัยที่เกี่ยวข้อง อาทิ การห้ามใช้สารเคมีต้องห้าม มีการบังคับใช้มาตรการและแนวทางแก้ไขปัญหามลพิษทางอากาศที่เกินค่ามาตรฐานของจังหวัด ซึ่งส่งผลกระทบต่อต้นทุนการผลิต อาทิ ค่าปุ๋ย ค่ายาคุมวัชพืช และค่าจ้างแรงงานตัดอ้อยสดเพิ่มขึ้น ตลอดจนพื้นที่เพาะปลูกข้าวมีแนวโน้มลดลงจากการขอความร่วมมือในการงดการทำนาปรัง

สำหรับจำนวนแปลงที่ผ่านการรับรองมาตรฐานเกษตรปลอดภัย (GAP) พบว่า มีแปลงที่ผ่านการรับรองมาตรฐานเกษตรปลอดภัย ดังนี้ ปี ๒๕๕๙ จำนวน ๓๔๐ แปลง ปี ๒๕๖๐ จำนวน ๓๓๓ แปลง ปี ๒๕๖๑ จำนวน ๔๓๗ แปลง ปี ๒๕๖๒ จำนวน ๒๙๒ แปลง ผลการดำเนินงานในช่วง ๔ ปีที่ผ่านมา พบว่าจำนวนแปลงที่ผ่านการรับรองมาตรฐานเกษตรปลอดภัย (GAP) ต่ำกว่าค่าเป้าหมายที่กำหนดไว้ ๖๐๐ แปลง เนื่องจากเกษตรกรส่วนใหญ่ยังขาดความรู้และทักษะในการผลิตสินค้าเกษตรปลอดภัย ขาดแรงจูงใจและทัศนคติที่ดีในการผลิตสินค้าเกษตรปลอดภัย ขาดความเชื่อมโยงระหว่างผู้ผลิต ผู้ค้า และผู้บริโภค ทำให้ตลาด

สินค้าเกษตรปลอดภัยในจังหวัดมีจำกัด นอกจากนี้ ในปี ๒๕๖๒ เป็นต้นมา ผลการดำเนินงานมีแนวโน้มลดลงอย่างเห็นได้ชัด เนื่องจากได้รับผลกระทบจากภาวะภัยแล้ง ฝนไม่ตกตามฤดูกาล ส่งผลให้ปริมาณน้ำไม่เพียงพอต่อการเพาะปลูก

อย่างไรก็ตาม ทางจังหวัดสามารถขยายพื้นที่เพาะปลูกพืชพลังงานได้สูงกว่าค่าเป้าหมายที่กำหนดไว้ที่ปีละ ๕,๐๐๐ ไร่ โดยในปี ๒๕๕๙ จำนวนพื้นที่ปลูกพืชพลังงานเพิ่มขึ้น ๓๐,๙๘๑ ไร่ ปี ๒๕๖๐ จำนวน ๗,๖๓๔ ไร่ ปี ๒๕๖๑ จำนวน ๙,๑๓๓ ไร่ ปี ๒๕๖๒ จำนวน ๗,๕๔๘ ไร่ ปัจจัยที่ส่งเสริมให้การดำเนินงานประสบผลสำเร็จ ได้แก่ การดำเนินโครงการระบบส่งเสริมเกษตรแปลงใหญ่ของกระทรวงเกษตรและสหกรณ์ โดยมีการดำเนินงานทั้งหมด ๓๘ แปลง แบ่งเป็นแปลงข้าว จำนวน ๒๘ แปลง คิดเป็นพื้นที่ ๓๑,๘๘๘ ไร่ แปลงมันสำปะหลัง ๙ แปลง คิดเป็นพื้นที่ ๒๒,๖๖๑ ไร่ และแปลงอ้อย ๑ แปลง คิดเป็นพื้นที่ ๗๔๗ ไร่

ปัญหาสำคัญที่พบในการดำเนินงาน คือเกษตรกรขาดแรงจูงใจด้านการตลาดและราคาในการผลิตสินค้าเกษตรปลอดภัย รวมทั้งเกษตรกรไม่สามารถปฏิบัติตามคำแนะนำทุกขั้นตอน เนื่องจากมีข้อจำกัดเรื่องแรงงานและเงินทุนการผลิต และขาดการจดบันทึกผลการดำเนินงาน ส่งผลให้ไม่สามารถเปรียบเทียบผลผลิตได้ จังหวัดจึงควรดำเนินการส่งเสริมให้เกษตรกรมีความรู้ความเข้าใจและมีทัศนคติและแรงจูงใจที่ดีในการทำเกษตรปลอดภัยเพื่อป้องกันหรือลดความเสี่ยงของอันตรายที่เกิดขึ้นระหว่างการเพาะปลูก การเก็บเกี่ยว และการจัดการหลังการเก็บเกี่ยว เพื่อให้ได้ผลิตผลที่มีคุณภาพ ปลอดภัย และเหมาะสมต่อการบริโภค รวมทั้งส่งเสริมให้เกษตรกรเข้าใจหลักการบริหารจัดการต้นทุนการผลิต การเพาะปลูก และการตลาด ตลอดจนติดตามประเมินผลและให้คำแนะนำในกระบวนการดำเนินงานอย่างต่อเนื่อง บูรณาการความร่วมมือระหว่างภาครัฐและเอกชนในการสร้างความเชื่อมโยงระหว่างผู้ผลิต ผู้ค้า และผู้บริโภคสินค้าเกษตรปลอดภัยทั้งในและนอกจังหวัด ขยายช่องทางการตลาดสินค้าเกษตรปลอดภัย และพัฒนาการประชาสัมพันธ์สินค้าโดยส่งเสริมการใช้เทคโนโลยีเพื่อการตลาดอย่างมีประสิทธิภาพ

ประเด็นการพัฒนานที่ ๒ พัฒนาและส่งเสริมแหล่งท่องเที่ยวมรดกโลก ธรรมชาติและวิถีชุมชนให้มีความยั่งยืน

ตาราง ๓-๑-๙๓ ตัวชี้วัดผลการดำเนินงานภายใต้ประเด็นการพัฒนานที่ ๒

ตัวชี้วัด	ค่าเป้าหมาย/ ผลการดำเนินงาน	พ.ศ. ๒๕๕๙	พ.ศ. ๒๕๖๐	พ.ศ. ๒๕๖๑	พ.ศ. ๒๕๖๒
(๑) ร้อยละที่เพิ่มขึ้นของรายได้จากการท่องเที่ยว	ค่าเป้าหมาย	ร้อยละ ๒	ร้อยละ ๒	ร้อยละ ๒	ร้อยละ ๓
	ผลการดำเนินงาน	ร้อยละ ๑๑.๕๓ (๑,๓๙๖.๙๗ ลบ.)	ร้อยละ ๙.๔๖ (๑,๕๒๙.๑๐ ลบ.)	ร้อยละ ๖.๗๑ (๑,๖๓๑.๗๐ ลบ.)	ร้อยละ ๑.๗๓ (๑,๖๖๐.๐๑ ลบ.)
(๒) จำนวนนักท่องเที่ยวเพิ่มขึ้น (คำนวณจากค่าฐานในปี ๒๕๕๘ เท่ากับ ๖๖๓,๑๑๔ คน)	ค่าเป้าหมาย	ร้อยละ ๒	ร้อยละ ๒	ร้อยละ ๒	ร้อยละ ๓
	ผลการดำเนินงาน	ร้อยละ ๖.๗๖ (๗๐๗,๙๖๙ คน)	ร้อยละ ๖.๓๐ (๗๕๒,๕๕๓ คน)	ร้อยละ ๓.๖๒ (๗๗๙,๘๒๔ คน)	ร้อยละ ๐.๓๙ (๗๘๒,๙๐๑ คน)

ผลการพัฒนาตามประเด็นการพัฒนานที่ ๒ ในช่วง ๓ ปีแรก (ปี ๒๕๕๙ – ๒๕๖๑) พบว่าอัตราการขยายตัวของรายได้จากการท่องเที่ยวเป็นไปตามเป้าหมายคือมีรายได้จากการท่องเที่ยวเพิ่มขึ้นร้อยละ ๒ ต่อปี โดยในปี ๒๕๕๙ มีอัตราเพิ่มขึ้นร้อยละ ๑๑.๕๓ เท่ากับ ๑,๓๙๖.๙๗ ล้านบาท เมื่อเทียบกับปี ๒๕๕๘ ที่ ๑,๒๕๒.๕๘ ล้านบาท ปี ๒๕๖๐ เพิ่มขึ้นร้อยละ ๙.๔๖ เท่ากับ ๑,๕๒๙.๑๐ ล้านบาท และปี ๒๕๖๑ เพิ่มขึ้นร้อยละ ๖.๗๑ เท่ากับ ๑,๖๓๑.๗๐ ล้านบาทตามลำดับ แต่ในปี ๒๕๖๒ อัตราการขยายตัวของรายได้จากการท่องเที่ยวต่ำกว่าเป้าหมายคือร้อยละ ๑.๗๓ เท่ากับ ๑,๖๖๐.๐๑ ล้านบาท

ทั้งนี้ จำนวนนักท่องเที่ยวที่เข้ามาท่องเที่ยวในจังหวัดกำแพงเพชรเป็นไปในทิศทางเดียวกันกับรายได้จากการท่องเที่ยว กล่าวคือ จำนวนนักท่องเที่ยวเพิ่มขึ้นสูงกว่าค่าเป้าหมายร้อยละ ๒ ต่อปี โดยในปี ๒๕๕๙ มีจำนวนนักท่องเที่ยวเพิ่มขึ้นร้อยละ ๖.๗๖ เท่ากับ ๗๐๗,๙๖๙ คนเมื่อเทียบกับปี ๒๕๕๘ ที่ ๖๖๓,๑๑๔ คน ปี ๒๕๖๐ เพิ่มขึ้นร้อยละ ๖.๓๐ เท่ากับ ๗๕๒,๕๕๓ คน และปี ๒๕๖๑ เพิ่มขึ้นร้อยละ ๓.๖๒ เท่ากับ ๗๗๙,๘๒๔ คน ตามลำดับ แต่ในปี ๒๕๖๒ มีจำนวนนักท่องเที่ยวเพิ่มขึ้นในอัตราที่ต่ำกว่าค่าเป้าหมายคือเพิ่มขึ้นเพียงร้อยละ ๐.๓๙ หรือเท่ากับ ๗๘๒,๙๐๑ คน

ปัญหาอุปสรรคในการดำเนินงานที่พบคือการขาดแคลนระบบขนส่งสาธารณะภายในจังหวัด เนื่องจากจังหวัดไม่มีรถโดยสารสาธารณะ รถไฟ และรถรับ-ส่งนักท่องเที่ยวอย่างทั่วถึง ทำให้การเดินทางในจังหวัดค่อนข้างไม่สะดวก รวมทั้งมีปัญหาด้านแรงงาน โดยเฉพาะอย่างยิ่ง การขาดแคลนบุคลากรในฝ่ายปฏิบัติการที่มีทักษะในระดับสากล ดังนั้น จังหวัดจึงควรดำเนินการพัฒนาแหล่งท่องเที่ยวที่มีศักยภาพของจังหวัดให้ได้มาตรฐานเพื่อรองรับการขยายตัวของนักท่องเที่ยว และพัฒนาโครงสร้างพื้นฐานและสิ่งอำนวยความสะดวกให้นักท่องเที่ยวเข้าถึงแหล่งท่องเที่ยวด้วยความสะดวก ปลอดภัย ตลอดจนจัดรูปแบบกิจกรรมด้านการท่องเที่ยวเชิงสร้างสรรค์และวัฒนธรรมที่เน้นคุณค่าและความหลากหลายเพื่อเป็นจุดหมายปลายทางของนักท่องเที่ยวเฉพาะกลุ่ม ดำเนินการประชาสัมพันธ์การท่องเที่ยวเชิงรุก และปรับปรุงช่องทางการจัดจำหน่ายผลิตภัณฑ์ด้านการท่องเที่ยว อีกทั้งจังหวัดควรดำเนินการพัฒนาศักยภาพสินค้าและบริการท่องเที่ยว สร้างเครือข่ายด้านการท่องเที่ยว และสร้างมูลค่าเพิ่มและขีดความสามารถในการแข่งขันด้านการท่องเที่ยวด้วยเทคโนโลยีและนวัตกรรมที่เหมาะสม

ประเด็นการพัฒนาที่ ๓ พัฒนาคูณภาพชีวิต ความมั่นคงทางสังคม ความปลอดภัยในชีวิตและทรัพย์สิน และสิ่งแวดล้อมอย่างยั่งยืน

ตาราง ๓-๑-๙๔ ตัวชี้วัดผลการดำเนินงานภายใต้ประเด็นการพัฒนาที่ ๓

ตัวชี้วัด	ค่าเป้าหมาย/ ผลการดำเนินงาน	พ.ศ. ๒๕๕๙	พ.ศ. ๒๕๖๐	พ.ศ. ๒๕๖๑	พ.ศ. ๒๕๖๒
(๑) ร้อยละที่ลดลงของครัวเรือนยากจนที่ตกเกณฑ์ จปฐ.	ค่าเป้าหมาย	ลดลง ร้อยละ ๔๐	ลดลง ร้อยละ ๔๐	ลดลง ร้อยละ ๔๐	ลดลง ร้อยละ ๔๕
	ผลการดำเนินงาน	เพิ่มขึ้นร้อยละ ๑๕.๑๕ (๗๖ ครัวเรือน)	เพิ่มขึ้นร้อยละ ๙๕.๕๔ (๑,๗๐๖ ครัวเรือน)	ลดลงร้อยละ ๖๔.๑๓ (๖๑๒ ครัวเรือน)	ลดลงร้อยละ ๔๗.๓๘ (๓๒๒ ครัวเรือน)
(๒) ค่าเฉลี่ยคะแนน O-net มัธยมศึกษาตอนปลาย	ค่าเป้าหมาย	สูงกว่า ๓๒.๖๗ คะแนน	สูงกว่า ๓๒.๖๗ คะแนน	สูงกว่า ๓๒.๖๗ คะแนน	สูงกว่า ๓๒.๖๗ คะแนน
	ผลการดำเนินงาน	๓๒.๕๐ คะแนน	๓๐.๔๒ คะแนน	๓๑.๙๘ คะแนน	๓๕.๒๐ คะแนน
(๓) ปริมาณขยะที่ลดลง	ค่าเป้าหมาย	ลดลง ๒๕,๐๐๐ ตัน	ลดลง ๒๕,๐๐๐ ตัน	ลดลง ๒๕,๐๐๐ ตัน	ลดลง ๒๕,๐๐๐ ตัน
	ผลการดำเนินงาน	ลดลง ๒๗๔.๕๕ ตัน (๑๕๐,๓๐๙.๕๒ ตัน)	ลดลง ๒๓,๘๖๘.๑๘ ตัน (๑๒๖,๔๔๑.๓๔ ตัน)	ลดลง ๓๙,๒๐๒.๙๓ ตัน (๘๗,๒๓๘.๔๑ ตัน)	ลดลง ๓,๖๒๑.๔๒ ตัน (๘๓,๖๑๖.๙๙ ตัน)

ผลการพัฒนาตามประเด็นการพัฒนาที่ ๓ ในช่วง ๒ ปีแรก ได้แก่ ปี ๒๕๕๙-๒๕๖๐ ผลการดำเนินงานตามตัวชี้วัดไม่เป็นไปตามเป้าหมายคือครัวเรือนยากจนที่ตกเกณฑ์จปฐ.ลดลงร้อยละ ๔๐ โดยในปี ๒๕๕๘ มีครัวเรือนยากจนที่ตกเกณฑ์ จปฐ. จำนวน ๖๖ ครัวเรือน ปี ๒๕๕๙ มีจำนวน ๗๖ ครัวเรือน คิดเป็นร้อยละ ๑๕.๑๕ ที่เพิ่มขึ้นจากปี ๒๕๕๘ และในปี ๒๕๖๐ จังหวัดกำแพงเพชรมีครัวเรือนยากจนที่ตกเกณฑ์ จปฐ.

จำนวน ๑,๗๐๖ คริวเรือน หรือเพิ่มขึ้นถึงร้อยละ ๙๕.๕๔ ซึ่งส่วนหนึ่งมีสาเหตุมาจากการปรับค่าเกณฑ์ จปฐ. จากเดิม ปี ๒๕๕๘ - ๒๕๕๙ ใช้เกณฑ์รายได้ต่ำกว่า ๓๐,๐๐๐ บาท แต่ในปี ๒๕๖๐-ปัจจุบันใช้เกณฑ์รายได้ต่ำกว่า ๓๘,๐๐๐ บาท ทำให้ตัวเลขคริวเรือนที่ตกเกณฑ์สูงขึ้น รวมทั้งคริวเรือนส่วนใหญ่ประกอบอาชีพเกษตรกรรม ซึ่งปริมาณผลผลิตอาจปรับเปลี่ยนไปตามฤดูกาล ทำให้รายได้ลดลง อย่างไรก็ตาม ผลการพัฒนาในปี ๒๕๖๑ มีคริวเรือนยากจนที่ตกเกณฑ์ จปฐ. ลดลงร้อยละ ๖๔.๑๓ เหลือเพียง ๖๑๒ คริวเรือน และในปี ๒๕๖๒ ลดลงร้อยละ ๔๗.๓๘ เหลือเพียง ๓๒๒ คริวเรือน ตามลำดับ ผลการดำเนินงานในช่วง ๒ ปีหลังเป็นไปตามค่าเป้าหมายที่กำหนดให้คริวเรือนยากจนที่ตกเกณฑ์ จปฐ. ลดลงร้อยละ ๔๐ และ ๔๕ ตามลำดับ

ปัญหาที่สำคัญคือส่วนใหญ่คริวเรือนยากจนที่ประกอบอาชีพเกษตรกรรมเป็นหลักประสบปัญหาจากปริมาณผลผลิตที่ผันผวนตามฤดูกาล ราคาผลผลิตทางการเกษตรตกต่ำ ปัจจัยและต้นทุนการผลิตสูง รายจ่ายค่อนข้างสูง ดังนั้น จึงควรดำเนินการส่งเสริมการทำเกษตรทฤษฎีใหม่ให้แพร่หลายมากขึ้น การรวมกลุ่มเกษตรกรเพื่อเพิ่มศักยภาพในการผลิต การจัดหาตลาด และการพัฒนาอาชีพเสริมเพื่อสร้างรายได้ที่มั่นคงแก่เกษตรกร

นอกจากปัญหาด้านคริวเรือนยากจนแล้ว ผลการพัฒนาด้านการศึกษาของจังหวัด พบว่า ค่าเฉลี่ยคะแนน O-net มัธยมศึกษาตอนปลายมีค่าฐานในปี ๒๕๕๘ เท่ากับ ๓๒.๖๗ คะแนน แต่ในช่วง ๓ ปีแรก ได้แก่ ปี ๒๕๕๙ - ๒๕๖๑ ค่าเฉลี่ยคะแนน O-net มัธยมศึกษาตอนปลายเท่ากับ ๓๒.๕๐, ๓๐.๔๒, ๓๑.๙๘ คะแนน ตามลำดับ ซึ่งต่ำกว่าค่าเป้าหมายที่กำหนดคือสูงกว่า ๓๒.๖๗ คะแนน และต่ำกว่าค่ากลางของประเทศระหว่างปี ๒๕๕๙ - ๒๕๖๑ อย่างไรก็ตาม ในปี ๒๕๖๒ ค่าเฉลี่ยคะแนน O-net เท่ากับ ๓๕.๒๐ สูงกว่าค่าเป้าหมายที่กำหนด แต่ก็ยังต่ำกว่าค่ากลางของประเทศที่ ๓๕.๒๙ คะแนนในปีเดียวกัน

ปัญหาอุปสรรคในการดำเนินงานพัฒนาการศึกษาที่พบคือสถานศึกษายังไม่สามารถขับเคลื่อนงานวิชาการเพื่อยกระดับผลสัมฤทธิ์ทางการเรียนให้บรรลุเป้าหมาย และผลการทดสอบทางการศึกษาระดับชาติของผู้เรียนระดับการศึกษาขั้นพื้นฐานส่วนใหญ่ต่ำกว่าค่าเฉลี่ยระดับประเทศ อีกทั้งสถานศึกษาบางแห่งมีการแนะแนวศึกษาต่อไม่ครอบคลุม ส่งผลให้นักเรียนไม่สามารถศึกษาต่อได้ตามความต้องการและความถนัด ประกอบกับการขับเคลื่อนระบบดูแลช่วยเหลือนักเรียนยังไม่ทั่วถึงทุกกลุ่มเป้าหมาย ดังนั้น จังหวัดจึงควรดำเนินการพัฒนาคุณภาพสถานศึกษาให้พร้อมทุกด้านที่ส่งผลต่อการเรียนรู้ของนักเรียน ยกกระดับผลสัมฤทธิ์ทางการศึกษา พัฒนาคุณภาพบุคลากรทางการศึกษา รวมทั้งส่งเสริมให้นักเรียนเป็นคนดี มีคุณธรรม และมีค่านิยมที่พึงประสงค์

นอกจากด้านการศึกษาแล้ว ตัวชี้วัดที่สำคัญอีกประการหนึ่งคือปริมาณขยะที่ส่งผลกระทบต่อสภาวะแวดล้อมในจังหวัด จากข้อมูลของสำนักงานทรัพยากรธรรมชาติและสิ่งแวดล้อมจังหวัดกำแพงเพชร พบว่า ปริมาณขยะในปี ๒๕๕๘ เท่ากับ ๑๕๐,๕๘๔.๐๗ ตัน และมีเป้าหมายลดปริมาณขยะลง ๒๕,๐๐๐ ตันในแต่ละปี โดยในปี ๒๕๕๙ - ๒๕๖๐ และปี ๒๕๖๑ ปริมาณขยะที่ลดลงยังต่ำกว่าเป้าหมายที่กำหนด กล่าวคือ ลดลงเพียง ๒๗๔.๕๕ ตัน ๒๓,๘๖๘.๑๘ ตัน และ ๓,๖๒๑.๔๒ ตัน ตามลำดับ มีเพียงปี ๒๕๖๑ ที่สามารถลดปริมาณขยะได้เป็นไปตามเป้าหมายคือ ๓๙,๒๐๒.๙๓ ตัน

ปัญหาสำคัญที่พบในการบริหารจัดการขยะในจังหวัดกำแพงเพชรคือปัญหาขยะตกค้าง สถานที่ทิ้งขยะไม่ถูกหลักสุขาภิบาลและถูกน้ำท่วมขังในช่วงฤดูฝน ทำให้ไม่มีสถานที่กำจัดขยะมูลฝอย รวมทั้งประชาชนในพื้นที่ขาดจิตสำนึกในการคัดแยกขยะ ดังนั้น จังหวัดจึงควรเร่งดำเนินการแก้ไขปัญหาดังกล่าวโดยเพิ่มประสิทธิภาพการจัดเก็บและการกำจัดขยะมูลฝอย รณรงค์ประชาสัมพันธ์การสร้างจิตสำนึกในการจัดการขยะมูลฝอยในระดับครัวเรือน จัดตั้งศูนย์กำจัดขยะรวมโดยการรวมกลุ่มองค์กรปกครองส่วนท้องถิ่นในพื้นที่ใกล้เคียง ส่งเสริมให้ความรู้แก่องค์กรปกครองส่วนท้องถิ่นในเรื่องการบริหารจัดการขยะอย่างถูกหลักสุขาภิบาล ตลอดจนสร้างจิตสำนึกแก่ชุมชน ประชาชน และกลุ่มเยาวชนในการบริหารจัดการขยะในครัวเรือนอย่างง่าย และการนำขยะไปใช้ให้เกิดประโยชน์ต่อการดำรงชีวิต

(๓) ข้อเสนอแนะในการพัฒนาจังหวัดกำแพงเพชร

(๓.๑) ด้านเกษตรและพลังงานทดแทน

- ๑) ส่งเสริมการเกษตรปลอดภัยตลอดห่วงโซ่อุปทาน ได้แก่ การส่งเสริมการปลูกพืชเศรษฐกิจ การแปรรูป และการตลาด
- ๒) แสวงหาแนวทางในการลดต้นทุนการผลิตเพื่อช่วยให้เกษตรกรมีรายได้และมีแรงจูงใจในการดำเนินงาน
- ๓) พัฒนาศักยภาพเกษตรกรในการผลิต การแปรรูป และการตลาดเกษตรปลอดภัย โดยใช้นวัตกรรมและเทคโนโลยีเข้ามาช่วยดำเนินงาน
- ๔) ส่งเสริมการนำพลังงานทดแทนไปใช้อย่างแพร่หลาย เพื่อลดต้นทุนการใช้พลังงานและเชื้อเพลิงในสถานประกอบการ รวมทั้งสามารถลดมลภาวะอย่างยั่งยืน
- ๕) บริหารจัดการแหล่งน้ำอย่างมีประสิทธิภาพ รวมทั้งสร้างแหล่งกักเก็บน้ำและระบบชลประทานอย่างทั่วถึง
- ๖) พัฒนาอาชีพเสริมให้แก่เกษตรกร อาทิ การปลูกพืชหมุนเวียน การเลี้ยงสัตว์ เพื่อสร้างความมั่นคงทางรายได้และลดความเสี่ยงจากราคาพืชเศรษฐกิจที่ผันผวน

(๓.๒) ด้านท่องเที่ยว

- ๑) พัฒนาโครงสร้างพื้นฐานเพื่อรองรับการท่องเที่ยวและนักท่องเที่ยว รวมทั้งพัฒนาคุณภาพมาตรฐานให้สอดคล้องกับการเป็นเมืองมรดกโลกด้านวัฒนธรรมและธรรมชาติ
- ๒) พัฒนาสิ่งอำนวยความสะดวกในแหล่งท่องเที่ยวและความปลอดภัยในชีวิตและทรัพย์สินของนักท่องเที่ยว
- ๓) พัฒนารูปแบบการท่องเที่ยวให้หลากหลาย โดยเชื่อมโยงการท่องเที่ยวมรดกโลกและธรรมชาติกับวิถีชุมชนและประเพณี การท่องเที่ยวเชิงสุขภาพ การท่องเที่ยวเชิงกีฬา เพื่อรองรับนักท่องเที่ยวกลุ่มเป้าหมายเฉพาะ และสร้างรายได้จากกิจกรรมการท่องเที่ยวรูปแบบใหม่
- ๔) ส่งเสริมการประชาสัมพันธ์และการตลาดทั้งในและต่างประเทศผ่านช่องทางที่หลากหลาย อาทิ ออนไลน์ โซเชียลมีเดีย การเผยแพร่วิดีโอแหล่งท่องเที่ยวที่สำคัญและกิจกรรมการท่องเที่ยวที่มีเอกลักษณ์ เพื่อสร้างความแตกต่างและสร้างมูลค่าเพิ่ม

(๓.๓) ด้านสังคม

- ๑) อบรมอาชีพเสริมแก่ครัวเรือนและผู้ที่มีรายได้น้อยเพื่อเป็นทางเลือกในการประกอบอาชีพ และสร้างความมั่นคงทางรายได้
- ๒) ยกระดับคุณภาพการศึกษาโดยพัฒนาสถานศึกษาและบุคลากรทางการศึกษาให้มีคุณภาพ รวมทั้งยกระดับผลสัมฤทธิ์ทางการศึกษาให้เป็นไปตามมาตรฐาน และส่งเสริมการเรียนรู้ตลอดชีวิต

๓) พัฒนาคุณภาพการให้บริการด้านสาธารณสุขอย่างทั่วถึง และรณรงค์ส่งเสริมมาตรการป้องกันและลดความเสี่ยงจากการเกิดโรคต่าง ๆ อาทิ การประชาสัมพันธ์ความรู้ในการลดพฤติกรรมเสี่ยงที่เป็นสาเหตุของโรคต่าง ๆ

๔) สร้างความเข้มแข็งทางสังคมในระดับชุมชนและหมู่บ้านต่าง ๆ รวมทั้งกำหนดแนวทางส่งเสริมความปลอดภัยในชีวิตและทรัพย์สินของประชาชน ตลอดจนมาตรการป้องกันและแก้ไขปัญหาการแพร่ระบาดของยาเสพติด

๕) พัฒนาศักยภาพแรงงานให้มีขีดความสามารถในการแข่งขันทั้งในและต่างประเทศ พร้อมกับคุ้มครองแรงงานนอกระบบ อาทิ แรงงานภาคเกษตร ซึ่งส่วนใหญ่เป็นแรงงานนอกระบบที่ไม่ได้รับสวัสดิการและความคุ้มครองเหมือนแรงงานในระบบ

(๓.๔) ด้านสิ่งแวดล้อม

๑) สร้างจิตสำนึกในการอนุรักษ์ทรัพยากรธรรมชาติและสิ่งแวดล้อมแก่ภาครัฐ เอกชน และประชาชนในจังหวัด

๒) ส่งเสริมให้มีการนำวัสดุเหลือใช้ทางการเกษตรและขยะจากครัวเรือนและภาคอุตสาหกรรมไปผลิตเป็นพลังงานทดแทน ซึ่งสามารถลดมลพิษจากสิ่งแวดล้อมและสร้างรายได้จากการนำวัตถุดิบดังกล่าวไปผลิตเป็นพลังงานเชื้อเพลิง

๓) กำหนดมาตรการลงโทษบุคคลหรือองค์กรที่ก่อให้เกิดมลพิษทางอากาศ น้ำ และสิ่งแวดล้อมอย่างเคร่งครัด

๓.๒ ประเด็นการพัฒนา

๓.๒.๑ บทวิเคราะห์

(๑) ด้านเศรษฐกิจ

(๑.๑) ภาพรวมด้านเศรษฐกิจ

ผลิตภัณฑ์มวลรวมจังหวัด

ปี ๒๕๖๒ จังหวัดกำแพงเพชรมีผลิตภัณฑ์มวลรวมจังหวัด ณ ราคาประจำปี มูลค่า ๑๑๙,๕๙๙ ล้านบาท (ลำดับที่ ๒ ของภาคเหนือ ลำดับที่ ๒๒ ของประเทศ) เพิ่มขึ้นจากปี ๒๕๖๑ ที่มีมูลค่า ๑๑๘,๑๔๙ ล้านบาท เท่ากับ ๑,๔๕๐ ล้านบาท หรือเพิ่มขึ้นร้อยละ ๑.๒๓

ตาราง ๓-๒-๑ ผลิตภัณฑ์มวลรวม ณ ราคาประจำปี ระหว่างปี ๒๕๕๘ - ๒๕๖๒

GPP	๒๕๕๘	๒๕๕๙	๒๕๖๐	๒๕๖๑	๒๕๖๒
GPP : ผลิตภัณฑ์มวลรวม ณ ราคาประจำปี (ล.บ.)	๑๐๒,๑๓๗	๑๐๗,๗๒๕	๑๑๐,๘๒๕	๑๑๘,๑๔๙	๑๑๙,๕๙๙
GPP : จังหวัดต่อ คน (บาท/คน/ปี)	๑๒๙,๘๓๓	๑๓๗,๒๘๙	๑๔๑,๖๐๓	๑๕๑,๓๕๒	๑๕๓,๑๗๐
อัตราการขยายตัว GPP ณ ราคาประจำปี (%)	-๗.๕๖	+๕.๔๗	+๒.๘๘	+๖.๖๑	+๑.๒๓
อัตราการขยายตัว GPP เฉลี่ย ๕ ปี = +๑.๗๓ %					

ที่มา : สำนักงานสภาพัฒนาการเศรษฐกิจและสังคมแห่งชาติ (ปี ๒๕๖๔)

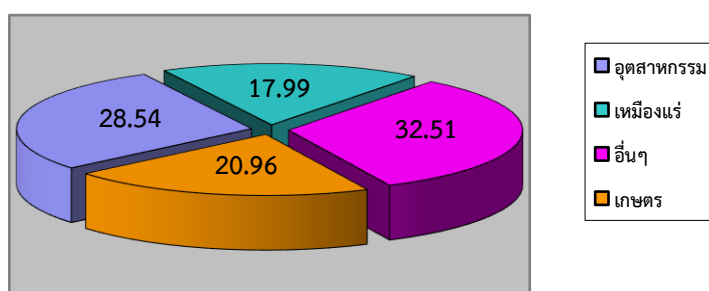
ตาราง ๓-๒-๒ ผลิตภัณฑ์มวลรวมสาขาย่อยสำคัญ (๓ ลำดับแรก) ณ ราคาประจำปี (พ.ศ. ๒๕๕๘ - ๒๕๖๒)

GPP สาขาการผลิตย่อย	๒๕๕๘	๒๕๕๙	๒๕๖๐	๒๕๖๑	๒๕๖๒
๑. สาขาการผลิตอุตสาหกรรม (ล.บ.)	๒๖,๔๘๙	๓๖,๔๕๒	๓๑,๗๗๙	๓๑,๑๔๐	๓๔,๑๔๐
อัตราการขยายตัว (%)	+๑๖.๕๐	+๓๗.๖๑	-๑๒.๘๒	-๒.๐๑	+๙.๖๓
อัตราการขยายตัว เฉลี่ย ๕ ปี = +๙.๗๘ %					
๒. สาขาเกษตรกรรม (ล.บ.)	๒๔,๙๗๖	๒๑,๒๔๖	๒๔,๒๔๖	๒๖,๙๘๐	๒๕,๐๖๗
อัตราการขยายตัว (%)	-๑๓.๖๒	-๑๕.๑๒	+๑๔.๓๗	+๑๑.๒๘	-๗.๐๙
อัตราการขยายตัว เฉลี่ย ๕ ปี = -๒.๐๓ %					
๓. สาขาการทำเหมืองแร่และเหมืองหิน (ล.บ.)	๑๙,๐๒๘	๑๕,๕๑๙	๑๗,๗๖๖	๒๑,๙๗๒	๒๑,๕๒๖
อัตราการขยายตัว (%)	-๓๒.๘๕	-๑๘.๔๔	+๑๔.๔๘	+๒๓.๖๗	-๒.๐๓
อัตราการขยายตัว เฉลี่ย ๕ ปี = -๓.๐๓ %					

ที่มา : สำนักงานสภาพัฒนาการเศรษฐกิจและสังคมแห่งชาติ (ปี ๒๕๖๔)

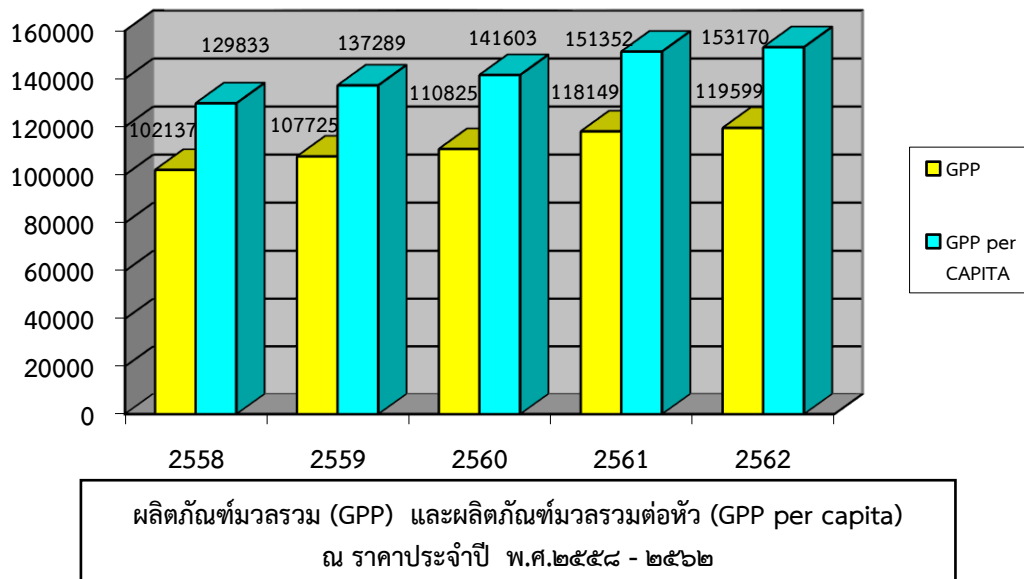
ผลิตภัณฑ์มวลรวมสาขาย่อยที่สำคัญของจังหวัด ๓ ลำดับแรก ที่ทำรายได้ให้แก่จังหวัด ได้แก่ สาขาการผลิตอุตสาหกรรม ร้อยละ ๒๘.๕๔ สาขาเกษตร ร้อยละ ๒๐.๙๖ สาขาการทำเหมืองแร่และเหมืองหิน ร้อยละ ๑๗.๙๙ และสาขาอื่นๆ ร้อยละ ๓๒.๕๑

สัดส่วนโครงสร้างการผลิต ปี ๒๕๖๒ ณ ราคาประจำปี



โดยในสาขาการผลิตอุตสาหกรรม ในปี ๒๕๖๒ มีมูลค่า ๓๔,๑๔๐ ล้านบาท เพิ่มขึ้นจากปี พ.ศ. ๒๕๖๑ ร้อยละ ๙.๖๓ โดยมีอัตราการขยายตัวเฉลี่ย ๕ ปี (พ.ศ.๒๕๕๘ - พ.ศ.๒๕๖๒) ขยายตัวเฉลี่ยร้อยละ ๙.๗๘ สาขา การเกษตร ในปี พ.ศ. ๒๕๖๒ มีมูลค่า ๒๕,๐๖๗ ล้านบาท ลดลงจากปี พ.ศ.๒๕๖๑ ร้อยละ ๗.๐๙ โดยมีอัตราการขยายตัวเฉลี่ย ๕ ปี (พ.ศ. ๒๕๕๘ - พ.ศ. ๒๕๖๒) ลดลงเฉลี่ยร้อยละ ๒.๐๓ ส่วนในสาขาการทำเหมืองแร่และเหมืองหิน ในปี พ.ศ. ๒๕๖๒ มีมูลค่า ๒๑,๕๒๖ ล้านบาท ลดลงเล็กน้อยจากปี พ.ศ. ๒๕๖๑ ร้อยละ ๒.๐๓ โดยมีอัตราการขยายตัวเฉลี่ย ๕ ปี (พ.ศ. ๒๕๕๘ - พ.ศ.๒๕๖๒) ลดลงเฉลี่ยร้อยละ ๓.๐๓

แผนภูมิ ๓-๒-๑ ผลิตภัณฑ์มวลรวมและผลิตภัณฑ์มวลรวมต่อหัว (GPP Per Capita) ณ ราคาประจำปี พ.ศ. ๒๕๕๘ - ๒๕๖๒



ที่มา : สำนักงานสภาพัฒนาการเศรษฐกิจและสังคมแห่งชาติ (ปี ๒๕๖๔)

การเติบโตของเศรษฐกิจ

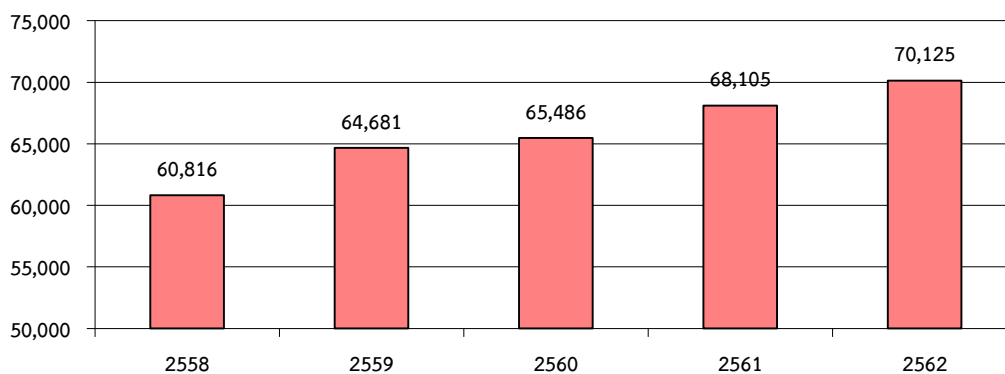
จังหวัดกำแพงเพชรมีอัตราการเปลี่ยนแปลงผลิตภัณฑ์มวลรวมจังหวัดแบบปริมาณลูกโซ่ (CVM) ในปี ๒๕๖๒ เท่ากับ ๗๐,๑๒๕ ล้านบาท สูงกว่าปี ๒๕๖๑ ที่มีจำนวน ๖๘,๑๐๕ ล้านบาท ร้อยละ +๒.๙๗ สูงกว่าค่าเฉลี่ยของประเทศ ซึ่งอยู่ในอัตราร้อยละ -๐.๔๑ โดยอัตราการเปลี่ยนแปลงเฉลี่ย ๕ ปี (พ.ศ.๒๕๕๘ - ๒๕๖๒) ที่ร้อยละ +๓.๔๙

ตาราง ๓-๒-๓ อัตราการเปลี่ยนแปลงผลิตภัณฑ์มวลรวมจังหวัดแบบปริมาณลูกโซ่ (CVM) (พ.ศ. ๒๕๕๘ - พ.ศ. ๒๕๖๒)

GPP	ปี ๒๕๕๘	ปี ๒๕๕๙	ปี ๒๕๖๐	ปี ๒๕๖๑	ปี ๒๕๖๒
GPP (CVM)	๖๐,๘๑๖	๖๔,๖๘๑	๖๕,๔๘๖	๖๘,๑๐๕	๗๐,๑๒๕
อัตราการเปลี่ยนแปลง GPP (CVM) (%)	+๒.๙๔	+๖.๓๕	+๑.๒๔	+๓.๙๙	+๒.๙๗
อัตราการเปลี่ยนแปลง GPP (CVM) เฉลี่ย ๕ ปี = +๓.๔๙ %					

ที่มา : สำนักงานสภาพัฒนาการเศรษฐกิจและสังคมแห่งชาติ (ปี ๒๕๖๔)

แผนภูมิ ๓-๒-๒ ผลิตภัณฑ์มวลรวมจังหวัดแบบปริมาณลูกโซ่ (CVM)



ที่มา : สำนักงานสภาพัฒนาการเศรษฐกิจและสังคมแห่งชาติ (ปี ๒๕๖๔)

ผลิตภัณฑ์มวลรวมต่อหัว (GPP per capita) ของจังหวัดกำแพงเพชร ในปี พ.ศ. ๒๕๖๒ จำนวน ๑๕๓,๑๗๐ บาท/คน/ปี (ลำดับที่ ๒ ของภาคเหนือ ลำดับที่ ๒๒ ของประเทศ) ซึ่งสูงกว่าในปี พ.ศ. ๒๕๖๑ เท่ากับ ๑,๘๑๘ บาท/คน/ปี คิดเป็นร้อยละ ๑.๒๐

ตาราง ๓-๒-๔ ผลิตภัณฑ์มวลรวมต่อหัว ณ ราคาประจำปี (พ.ศ. ๒๕๕๘ - พ.ศ. ๒๕๖๒)

GPP : จังหวัดต่อหัว	ปี ๒๕๕๘	ปี ๒๕๕๙	ปี ๒๕๖๐	ปี ๒๕๖๑	ปี ๒๕๖๒
GPP : จังหวัดต่อหัว (บาท/ คน/ ปี)	๑๒๙,๘๓๓	๑๓๗,๒๘๙	๑๔๑,๖๐๓	๑๕๑,๓๕๒	๑๕๓,๑๗๐
อัตราการขยายตัว GPP ต่อหัว (%)	-๗.๓๒	+๕.๗๔	+๓.๑๔	+๖.๘๘	+๑.๒๐
อัตราการขยายตัว GPP ต่อหัว เฉลี่ย ๕ ปี = +๑.๙๓ %					

ที่มา : สำนักงานสภาพัฒนาการเศรษฐกิจและสังคมแห่งชาติ (ปี ๒๕๖๔)

(๑.๒) ด้านเกษตรกรรม

โครงสร้างการผลิตภาคเกษตรในปี พ.ศ. ๒๕๖๒ เท่ากับร้อยละ ๒๐.๙๖ ของผลิตภัณฑ์มวลรวมจังหวัด ณ ราคาประจำปี มีมูลค่าเท่ากับ ๒๕,๐๖๗ ล้านบาท สมมติฐานหลักในการประมาณการเศรษฐกิจจังหวัดกำแพงเพชร คาดการณ์ว่าภาคเกษตรกรรมจะหดตัวต่อเนื่อง ปี ๒๕๖๓ ร้อยละ -๒๑.๗๔ และปี ๒๕๖๔ ร้อยละ -๑๕.๑๐ โดยมีแนวโน้มปรับตัวดีขึ้นเล็กน้อย

ภาคเกษตรได้รับผลกระทบจากระบบเศรษฐกิจของประเทศ กำลังเผชิญกับสถานการณ์การแพร่ระบาดของโรคติดเชื้อไวรัสโคโรนา 2019 หรือโรคโควิด 19 และผลกระทบจากภาวะภัยแล้ง ฝนทิ้งช่วงต่อเนื่องและยาวนาน ทำให้มีปริมาณน้ำไม่เพียงพอต่อการเพาะปลูกที่ส่งผลกระทบต่อปริมาณและคุณภาพของผลผลิตทางการเกษตร รวมทั้งปัจจัยที่เกี่ยวข้อง เช่น การห้ามใช้สารเคมีต้องห้าม มีการบังคับใช้มาตรการและแนวทางแก้ไขปัญหาการเผาอ้อยช่วงฤดูเก็บเกี่ยวในพื้นที่จังหวัดกำแพงเพชรอย่างเคร่งครัด เพื่อป้องกันปัญหามลพิษทางอากาศที่เกินค่ามาตรฐานของจังหวัด ซึ่งส่งผลต่อต้นทุนการผลิต เช่น ค่าปุ๋ย ค่ายาในการดูแลอ้อย และค่าจ้างแรงงานตัดอ้อยสดเพิ่มขึ้น พื้นที่เพาะปลูกข้าวลดลงจากการขอความร่วมมือในการงดการทำนาปรัง

ผลิตภัณฑ์ภาคการเกษตรที่มีมูลค่าสูงของจังหวัด ได้แก่ ข้าว อ้อยโรงงาน และมันสำปะหลัง

ข้าว เป็นแหล่งผลิตข้าวเปลือกที่สำคัญแห่งหนึ่ง มีการพัฒนาไปสู่การเป็นแหล่งอุตสาหกรรมแปรรูปข้าวที่สำคัญของกลุ่มจังหวัดภาคเหนือตอนล่างและในภูมิภาคนี้ก็ได้ นอกจากนี้ยังเป็นแหล่งส่งออกข้าวสารที่สำคัญของกลุ่มภาคเหนือตอนล่าง จังหวัดมีโรงสีที่ทันสมัยครอบคลุมทั่วพื้นที่ มีกำลังการผลิตมาก สามารถรองรับผลผลิตจากจังหวัดอื่นได้อย่างเพียงพอ รวมทั้งการรับจ้างผลิตข้าวส่งออกไปต่างประเทศ เป็นจังหวัดที่มีศักยภาพนำไปสู่การพัฒนาเป็นผู้ส่งออกระดับโลกได้เอง และขณะนี้มีการส่งออกไปต่างประเทศที่สำคัญ คือ ประเทศจีน สิงคโปร์

ฮ่องกง ไต้หวัน อเมริกา ฝรั่งเศส อิสราเอล รัสเซีย อิหร่าน เป็นต้น ชนิดข้าวส่งออกได้แก่ ข้าวขาว ปลายข้าว และข้าวหนึ่ง

อ้อยโรงงาน ภาคอุตสาหกรรมโรงงานน้ำตาลมีอยู่ในพื้นที่ จำนวน ๓ โรง โดยมีความต้องการผลผลิตรวมกันถึงปีละ ๙.๕ ล้านตัน จากข้อมูลวิชาการเชิงแผนที่ใช้ประโยชน์ที่ดินตามหลักการ Zoning ของกรมพัฒนาที่ดินพบว่ายังมีพื้นที่นาที่ไม่เหมาะสมประมาณ ๑๒๙,๕๘๘ ไร่ที่เกษตรกรใช้ทำนาและได้ผลตอบแทนต่ำ และพื้นที่ดังกล่าวมีศักยภาพเหมาะสมต่อการปลูกอ้อย จึงนับว่าเป็นโอกาสที่ดีและเป็นจุดแข็งของจังหวัดกำแพงเพชรที่จะปรับเปลี่ยนจากพื้นที่นาไม่เหมาะสมมาปลูกอ้อยโรงงานทดแทนเพื่อสร้างโอกาส สร้างรายได้ให้เกษตรกรและตอบสนองนโยบายรัฐบาลได้อย่างเป็นรูปธรรมต่อไป

มันสำปะหลัง มีผลผลิต ๒,๒๕๐,๖๔๒ ตัน มากที่สุดเป็นอันดับ ๒ ของประเทศรองจากจังหวัดนครราชสีมา โดยคิดเป็นร้อยละ ๗ ของผลผลิตทั้งประเทศ ๒๘,๙๙๙,๑๒๒ ตัน จากพื้นที่เพาะปลูก ๙,๔๓๙,๐๐๙ ไร่ (สำนักงานเศรษฐกิจการเกษตร, ๒๕๖๓)

ด้านผลิตภาพการเพาะปลูกพืชเศรษฐกิจ

ข้าวนาปี

ฤดูกาลการผลิต ปี ๒๕๖๒/๒๕๖๓ เนื้อที่เก็บเกี่ยวผลผลิตได้ประมาณ ๑.๑๓ ล้านไร่ ผลผลิตเฉลี่ยต่อไร่ (ต่อพื้นที่เก็บเกี่ยว) เท่ากับ ๕๖๙ กก./ไร่ (ที่ความชื้น ๑๕%) เนื้อที่เพาะปลูกข้าวเพิ่มขึ้นจาก ปี ๒๕๖๑/๒๕๖๒ (เนื้อที่เพาะปลูก ประมาณ ๑.๐๑ ล้านไร่) เนื่องจากมีโครงการและมาตรการช่วยเหลือเกษตรกรผู้ปลูกข้าวจากรัฐบาล ซึ่งเป็นปัจจัยหนึ่งที่ทำให้เกษตรกรปรับเปลี่ยนพื้นที่มาเพาะปลูกข้าวเพิ่มขึ้น ในขณะที่ปริมาณผลผลิตและผลผลิตเฉลี่ยต่อไร่ลดลง เนื่องจากส่วนหนึ่งได้รับผลกระทบจากภาวะภัยแล้ง รวมทั้งปัจจัยการผลิต เช่น น้ำมันเชื้อเพลิง ปุ๋ยเคมี และเคมีทางการเกษตร เป็นต้น ที่ราคามีแนวโน้มเพิ่มขึ้น เกษตรกรอาจไม่มีทุนเพียงพอในการจัดหาปัจจัยดังกล่าวให้เพียงพอต่อความต้องการของพืชได้

ตาราง ๓-๒-๕ เนื้อที่ปลูกข้าวนาปี เนื้อที่เก็บเกี่ยว ผลผลิต และผลผลิตเฉลี่ยต่อไร่ (จำแนกตามประเภทข้าว)

ปี พ.ศ.	ข้าวนาปี							
	เนื้อที่เพาะปลูกข้าว (ไร่)		เนื้อที่เก็บเกี่ยว (ไร่)		ผลผลิต (ตัน)		ผลผลิตเฉลี่ยต่อไร่ (กก.)	
	ข้าวเจ้า	ข้าวเหนียว	ข้าวเจ้า	ข้าวเหนียว	ข้าวเจ้า	ข้าวเหนียว	ข้าวเจ้า	ข้าวเหนียว
๒๕๕๓/๕๔	๑,๖๗๐,๕๑๕	๕,๖๔๔	๑,๔๒๒,๖๕๙	๕,๓๙๔	๑,๐๙๗,๒๓๒	๓,๙๘๑	๗๗๑	๗๓๘
๒๕๕๕/๕๖	๑,๓๙๑,๖๐๑	๗๖๖	๑,๓๒๕,๐๒๘	๗๖๖	๙๗๓,๔๕๓	๕๓๘	๗๓๔	๗๐๒
๒๕๕๖/๕๗	๑,๔๕๓,๙๐๙	๕๑๐	๑,๔๔๓,๓๙๓	๕๑๐	๘๘๒,๔๑๓	๒๘๕	๖๐๗	๕๕๘
๒๕๕๗/๕๘	๑,๔๑๕,๘๓๒	๔๕๐	๑,๔๐๕,๙๑๖	๔๑๕	๘๕๓,๐๔๑	๒๒๖	๖๐๗	๕๕๘
๒๕๕๘/๕๙	๑,๒๑๙,๘๘๘	๔๐๘	๑,๑๔๑,๐๔๕	๔๐๘	๘๒๒,๘๕๒	๑๓๗	๗๒๑	๖๕๐
๒๕๕๙/๖๐	๑,๐๕๖,๘๒๒	๑๒,๘๗๐	๑,๐๔๓,๓๘๑	๑๒,๘๗๐	๗๔๔,๓๙๔	๘,๖๑๒	๗๐๔	๖๖๙
๒๕๖๐/๖๑	๙๘๐,๗๙๐	๑๒,๒๓๗	๙๘๐,๑๙๑	๑๒,๒๓๗	๗๘๒,๑๐๓	๘๒๖๖	๗๙๘	๖๗๕
๒๕๖๑/๖๒	๑,๐๑๘,๕๘๑	๗,๓๓๖	๑,๐๑๗,๙๑๐	๗,๓๒๖	๘๐๘,๒๒๐	๔,๙๒๓	๗๙๔	๖๗๒
๒๕๖๒/๖๓	๑,๑๓๘,๓๕๐	๕,๗๑๓	๑,๑๓๔,๕๖๗	๕,๗๑๓	๖๔๕,๒๓๗	๓,๙๐๑	๕๖๙	๖๘๓
๒๕๖๓/๖๔*	๑,๐๘๙,๒๑๔	๙๘๐	๑,๐๘๒,๘๒๒	๙๘๐	๘๑๖,๓๘๙	๘๐๒	๗๕๔	๘๑๙

ที่มา : สำนักงานเกษตรจังหวัดกำแพงเพชร (๒๕๖๔)

* ระบบสารสนเทศการผลิตทางการเกษตร ณ วันที่ ๙ มิถุนายน ๒๕๖๔

ข้าวนาปรัง

ฤดูกาลการผลิต ปี ๒๕๖๒/๒๕๖๓ เนื้อที่เก็บเกี่ยวผลผลิตได้ประมาณ ๓๐๖,๖๒๕ ไร่ ผลผลิตเฉลี่ยต่อไร่ (ต่อพื้นที่เก็บเกี่ยว) เท่ากับ ๖๐๑ กก./ไร่ (ที่ความชื้น ๑๕%) เนื้อที่เพาะปลูกข้าวลดลงจาก ปี ๒๕๖๑/๒๕๖๒ (เนื้อที่เพาะปลูก ประมาณ ๕๘๔,๓๗๖ ไร่) และปริมาณผลผลิตและผลผลิตเฉลี่ยต่อไร่ลดลง เนื่องจากส่วนหนึ่งได้รับผลกระทบจากภาวะภัยแล้ง รวมทั้งปัจจัยการผลิต เช่น น้ำมันเชื้อเพลิง ปุ๋ยเคมี และเคมีทางการเกษตร เป็นต้น ที่ราคามีแนวโน้มเพิ่มขึ้น เกษตรกรอาจไม่มีทุนเพียงพอในการจัดหาปัจจัยดังกล่าวให้เพียงพอต่อความต้องการของพืชได้

ตาราง ๓-๒-๖ เนื้อที่ปลูกข้าวนาปรัง เนื้อที่เก็บเกี่ยว ผลผลิต และผลผลิตเฉลี่ยต่อไร่ (จำแนกตามประเภทข้าว)

ปี พ.ศ.	ข้าวนาปรัง							
	เนื้อที่เพาะปลูกข้าว (ไร่)		เนื้อที่เก็บเกี่ยว (ไร่)		ผลผลิต (ตัน)		ผลผลิตเฉลี่ยต่อไร่ (กก.)	
	ข้าวเจ้า	ข้าวเหนียว	ข้าวเจ้า	ข้าวเหนียว	ข้าวเจ้า	ข้าวเหนียว	ข้าวเจ้า	ข้าวเหนียว
๒๕๕๓/๕๔	๙๒๑,๐๓๖	-	๘๖๐,๒๓๓	-	๕๕๙,๕๐๒	-	๖๕๐	-
๒๕๕๕/๕๖	๑,๓๐๘,๗๕๕	-	๑,๑๙๗,๖๗๖	-	๘๙๙,๒๙๓	-	๗๔๑	-
๒๕๕๖/๕๗	๑,๐๐๑,๖๕๗	-	๑,๐๐๑,๐๒๖	-	๖๘๑,๔๓๙	-	๖๘๐	-
๒๕๕๗/๕๘	๙๒๒,๓๑๐	-	๙๒๐,๗๐๕	-	๕๙๗,๙๖๖	-	๖๔๙	-
๒๕๕๘/๕๙	๑๓๙,๐๗๘	-	๑๓๓,๙๔๕	-	๙๒,๓๕๑	-	๖๘๙	-
๒๕๕๙/๖๐	๔๔,๑๗๑	-	๔๓,๔๐๒๙	-	๓๐,๘๐๒๖	-	๗๑๐	-
๒๕๖๐/๖๑	๕๘๒,๙๙๖	-	๕๕๗,๑๕๐	-	๓๔๒,๗๑๓	-	๖๑๓	-
๒๕๖๑/๖๒	๕๘๔,๓๗๖	-	๕๘๓,๙๖๙	-	๓๕๖,๒๒๑	-	๖๑๐	-
๒๕๖๒/๖๓	๓๐๗,๖๔๔	-	๓๐๖,๖๒๕	-	๑๘๔,๔๒๘	-	๖๐๑	-
๒๕๖๓/๖๔*	๓๑๔,๕๔๘	-	๓๐๕,๙๙๒	-	๒๑๘,๘๖๖	-	๗๑๕	-

ที่มา : สำนักงานเกษตรจังหวัดกำแพงเพชร (๒๕๖๔)

* ระบบสารสนเทศการผลิตทางการเกษตร ณ วันที่ ๙ มิถุนายน ๒๕๖๔

อ้อยโรงงาน

ฤดูกาลการผลิต ปี ๒๕๖๒/๒๕๖๓ อ้อยโรงงานมีเนื้อที่เพาะปลูก ๗๖๘,๖๘๖ ไร่ เนื้อที่เก็บเกี่ยว ๗๖๔,๓๑๖ ไร่ ผลผลิต ๘,๘๐๒,๕๘๖ ตัน ผลผลิตเฉลี่ยต่อไร่ ๑๑,๕๑๗ กก. สำหรับเนื้อที่เพาะปลูกอ้อยโรงงานในปี ๒๕๖๒/๒๕๖๓ เพิ่มขึ้นจากปี ๒๕๖๑/๒๕๖๒ เล็กน้อย (ประมาณร้อยละ ๗.๘) จากการส่งเสริมเพิ่มพื้นที่เพาะปลูกจากโรงงานน้ำตาลในพื้นที่ เนื่องจากยังมีความต้องการผลผลิตเพื่อเข้าสู่กระบวนการผลิตของโรงงาน ในขณะที่ผลผลิตเฉลี่ยต่อไร่ลดลงส่วนหนึ่งเป็นผลมาจากภาวะภัยแล้งและฝนทิ้งช่วงเป็นระยะเวลานานในช่วงฤดูกาลผลิต

ตาราง ๓-๒-๗ เนื้อที่เพาะปลูก เนื้อที่เก็บเกี่ยว ผลผลิต และผลผลิตเฉลี่ยต่อไร่ อ้อยโรงงาน

ปี พ.ศ.	เนื้อที่เพาะปลูก (ไร่)	เนื้อที่เก็บเกี่ยว (ไร่)	ผลผลิต (ตัน)	ผลผลิตเฉลี่ยต่อไร่ (กก.)
๒๕๕๓/๕๔	๑,๐๕๑,๒๗๘	๘๙๗,๓๕๗	๓,๘๕๓,๒๓๓	๔,๒๙๓
๒๕๕๕/๕๖	๔๗๒,๐๙๖	๓๕๗,๒๕๓	๔,๑๓๐,๐๓๔	๑๑,๕๕๐
๒๕๕๖/๕๗	๕๘๘,๙๘๗	๕๘๕,๗๑๑	๘,๗๑๕,๓๗๙	๑๔,๘๘๐
๒๕๕๗/๕๘	๔๘๙,๙๘๒	๔๘๙,๗๗๕	๖,๗๔๙,๕๐๒	๑๓,๗๘๑
๒๕๕๘/๕๙	๗๑๔,๗๔๐	๖๖๕,๓๒๖	๕,๓๒๙,๒๓๔	๑๐,๙๘๘

ตาราง ๓-๒-๗ เนื้อที่เพาะปลูก เนื้อที่เก็บเกี่ยว ผลผลิต และผลผลิตเฉลี่ยต่อไร่ อ้อยโรงงาน (ต่อ)

ปี พ.ศ.	เนื้อที่เพาะปลูก (ไร่)	เนื้อที่เก็บเกี่ยว (ไร่)	ผลผลิต (ตัน)	ผลผลิตเฉลี่ยต่อไร่ (กก.)
๒๕๕๙/๖๐	๗๒๗,๘๖๙	๖๕๕,๐๘๒	๘,๕๓๕,๐๙๕	๑๓,๐๒๙
๒๕๖๐/๖๑	๗๓๐,๐๑๗	๖๖๘,๕๗๖	๙,๐๐๘,๐๗๓	๑๓,๒๗๓
๒๕๖๑/๖๒	๗๑๓,๑๘๙	๗๑๓,๑๘๙	๙,๑๘๓,๗๙๓	๑๒,๘๗๗
๒๕๖๒/๖๓	๗๖๘,๖๘๖	๗๖๔,๓๑๖	๘,๘๐๒,๕๘๖	๑๑,๕๑๗
๒๕๖๓/๖๔*	๗๓๘,๖๕๕	๔๑๙,๖๙๙	๕,๑๐๗,๐๖๘	๑๒,๑๖๘

ที่มา : สำนักงานเกษตรจังหวัดกำแพงเพชร (๒๕๖๔)

* ระบบสารสนเทศการผลิตทางการเกษตร ณ วันที่ ๙ มิถุนายน ๒๕๖๔

มันสำปะหลัง

มันสำปะหลังในฤดูกาลการผลิต ปี ๒๕๖๒/๒๕๖๓ มีเนื้อที่เพาะปลูก ๗๑๓,๑๕๙ ไร่ เนื้อที่เก็บเกี่ยว ๗๐๖,๗๓๙ ไร่ ผลผลิต ๒,๒๕๐,๖๔๒ ตัน และผลผลิตเฉลี่ยต่อไร่อยู่ที่ ๓,๑๘๕ กก. ซึ่งเนื้อที่เพาะปลูกเพิ่มขึ้นจากปี ๒๕๖๑/๒๕๖๒ เล็กน้อย (ประมาณร้อยละ ๔.๒) เนื่องจากมีโครงการประกันรายได้เกษตรกรผู้ปลูกมันสำปะหลัง และมาตรการช่วยเหลือต่าง ๆ จากรัฐบาล แต่ปริมาณผลผลิตและผลผลิตเฉลี่ยต่อไร่ลดลง ปัจจัยหนึ่งเป็นผลมาจากประสิทธิภาพภัยแล้งและฝนทิ้งช่วงเป็นระยะเวลานาน

ตาราง ๓-๒-๘ เนื้อที่เพาะปลูก เนื้อที่เก็บเกี่ยว ผลผลิต และผลผลิตเฉลี่ยต่อไร่ มันสำปะหลัง

ปี พ.ศ.	เนื้อที่เพาะปลูก (ไร่)	เนื้อที่เก็บเกี่ยว (ไร่)	ผลผลิต (ตัน)	ผลผลิตเฉลี่ยต่อไร่ (กก.)
๒๕๕๓/๕๔	๑,๐๕๑,๒๗๘	๘๙๗,๓๕๗	๓,๘๕๓,๒๓๓	๔,๒๙๓
๒๕๕๕/๕๖	๗๘๒,๗๑๗	๗๑๒,๖๐๙	๒,๗๐๕,๗๕๘	๔,๐๐๒
๒๕๕๖/๕๗	๖๒๓,๓๔๑	๖๑๐,๘๔๑	๒,๒๐๘,๑๙๐	๓,๖๑๕
๒๕๕๗/๕๘	๖๖๗,๖๔๓	๖๔๖,๒๖๔	๒,๕๕๗,๗๖๕	๓,๙๕๘
๒๕๕๘/๕๙	๔๓๒,๒๗๕	๕๖๖,๔๗๗	๒,๐๗๗,๖๘๑	๓,๖๖๗
๒๕๕๙/๖๐	๗๑๗,๗๓๕	๕๗๔,๑๘๗	๒,๑๑๓,๖๙๕	๓,๕๗๒
๒๕๖๐/๖๑	๗๒๒,๓๖๙	๖๑๐,๑๖๒	๒,๒๔๒,๗๒๑	๓,๗๘๑
๒๕๖๑/๖๒	๖๘๔,๖๘๑	๖๘๔,๕๖๑	๒,๔๘๗,๕๙๔	๓,๖๓๔
๒๕๖๒/๖๓	๗๑๓,๑๕๙	๗๐๖,๗๓๙	๒,๒๕๐,๖๔๒	๓,๑๘๕
๒๕๖๓/๖๔*	๙๓๙,๐๐๒	๕๑๒,๓๙๔	๑,๖๙๒,๘๘๑	๓,๓๐๔

ที่มา : สำนักงานเกษตรจังหวัดกำแพงเพชร (๒๕๖๔)

* ระบบสารสนเทศการผลิตทางการเกษตร ณ วันที่ ๙ มิถุนายน ๒๕๖๔

ข้าวโพดเลี้ยงสัตว์

ข้าวโพดเลี้ยงสัตว์ในฤดูกาลผลิต ปี ๒๕๖๒/๒๕๖๓ มีเนื้อที่เพาะปลูก ๑๑๗,๒๘๘ ไร่ เนื้อที่เก็บเกี่ยว ๑๑๖,๓๗๐ ไร่ ผลผลิต ๘๘,๓๔๖ ตัน ผลผลิตเฉลี่ยต่อไร่ ๗๖๒ กก. โดยมีเนื้อที่เพาะปลูกเพิ่มขึ้นจากฤดูกาลผลิตปี ๒๕๖๑/๖๒ ประมาณร้อยละ ๑๙.๓ ปัจจัยส่วนหนึ่งมาจากหน่วยงานภาครัฐประชาสัมพันธ์รณรงค์ให้ทำการเพาะปลูกพืชใช้น้ำน้อยในช่วงฤดูแล้งทดแทนการเพาะปลูกข้าวนาปรัง จึงทำให้พื้นที่เพาะปลูกข้าวโพดเลี้ยงสัตว์มีแนวโน้มเพิ่มขึ้นดังกล่าว

ตาราง ๓-๒-๙ เนื้อที่เพาะปลูก เนื้อที่เก็บเกี่ยว ผลผลิต และผลผลิตเฉลี่ยต่อไร่ ข้าวโพดเลี้ยงสัตว์

ปี พ.ศ.	เนื้อที่เพาะปลูก (ไร่)	เนื้อที่เก็บเกี่ยว (ไร่)	ผลผลิต (ตัน)	ผลผลิตเฉลี่ยต่อไร่ (กก.)
๒๕๕๓/๕๔	๑๘๑,๒๗๙	๑๗๖,๘๓๙	๑๔๖,๔๕๒	๘๒๘
๒๕๕๕/๕๖	๑๐๒,๔๖๑	๙๖,๒๓๖	๗๘,๔๕๕	๘๑๕
๒๕๕๖/๕๗	๕๕,๖๑๔	๕๕,๕๙๙	๔๑,๖๘๘	๗๔๙
๒๕๕๗/๕๘	๔๗,๘๖๖	๔๗,๑๕๐	๓๕,๗๘๔	๗๕๙
๒๕๕๘/๕๙	๑๔,๔๔๔	๑๐,๘๕๒	๑๐,๓๑๔	๘๗๓
๒๕๕๙/๖๐	๕๓,๗๖๑	๕๓,๗๖๑	๔๑,๔๘๓	๗๗๒
๒๕๖๐/๖๑	๙๒,๔๙๐	๘๘,๐๓๑	๗๐,๖๕๗	๗๙๔
๒๕๖๑/๖๒	๙๘,๒๙๔	๘๗,๕๗๑	๗๖,๐๓๘	๗๗๕
๒๕๖๒/๖๓	๑๑๗,๒๘๘	๑๑๖,๓๗๐	๘๘,๓๔๖	๗๖๒
๒๕๖๓/๖๔*	๑๑๔,๔๙๖	๑๑๐,๒๘๕	๑๒๐,๓๙๗	๑,๐๙๒

ที่มา : สำนักงานเกษตรจังหวัดกำแพงเพชร (๒๕๖๔)

* ระบบสารสนเทศการผลิตทางการเกษตร ณ วันที่ ๙ มิถุนายน ๒๕๖๔

ยางพารา

ยางพาราในฤดูกาลผลิต ปี ๒๕๖๓ เนื้อที่เพาะปลูก ๒๔,๖๕๔ ไร่ เนื้อที่เก็บเกี่ยว ๒๓,๓๕๙ ไร่ ผลผลิต ๓,๙๕๐ ตัน ผลผลิตเฉลี่ยต่อไร่ ๑๖๙ กก. เนื้อที่เก็บเกี่ยวผลผลิตเพิ่มขึ้นตามอายุของต้นยางพารา แต่เนื้อที่เพาะปลูกลดลงถึง ๖,๖๗๖ ไร่ คิดเป็นร้อยละ ๒๑.๓ จากปี ๒๕๖๒ ที่มีพื้นที่เพาะปลูก จำนวน ๓๑,๓๓๐ ไร่ เนื่องจากภาวะภัยแล้งที่ต่อเนื่อง รวมทั้งราคายางพาราตกต่ำและการขาดแคลนแรงงาน จากสถานการณ์การแพร่ระบาดของโรคติดเชื้อไวรัสโคโรนา 2019 หรือโรคโควิด 19

ตาราง ๓-๒-๑๐ เนื้อที่เพาะปลูก เนื้อที่เก็บเกี่ยว ผลผลิต และผลผลิตเฉลี่ยต่อไร่ ยางพารา

ปี พ.ศ.	เนื้อที่เพาะปลูก (ไร่)	เนื้อที่เก็บเกี่ยว (ไร่)	ผลผลิต (ตัน)	ผลผลิตเฉลี่ยต่อไร่ (กก.)
๒๕๕๕	๒๕,๒๒๑	๒,๘๐๔	๙๒๙	๑๓๐
๒๕๕๖	๕๕,๐๘๔	๓๒,๕๕๓	๗,๕๔๖	๒๓๒
๒๕๕๗	๓๗,๓๐๐	๑๖,๔๒๑	๓,๑๘๕	๑๙๔
๒๕๕๘	๔๐,๘๔๗	๒๐,๖๒๐	๓,๖๑๗	๑๘๘
๒๕๕๙	๓๒,๖๕๐	๒๐,๒๒๘	๓,๑๓๑	๑๕๕
๒๕๖๐	๓๒,๒๓๓	๒๐,๖๒๙	๓,๒๙๐	๑๕๙
๒๕๖๑	๓๗,๘๙๙	๒๔,๑๕๕	๔,๐๔๐	๑๖๗
๒๕๖๒	๓๑,๓๓๐	๒๒,๑๐๔	๓,๕๕๙	๑๖๑
๒๕๖๓	๒๔,๖๕๔	๒๓,๓๕๙	๓,๙๕๐	๑๖๙

ที่มา : สำนักงานเกษตรจังหวัดกำแพงเพชร (๒๕๖๔)

ปาล์มน้ำมัน

ปาล์มน้ำมันในฤดูกาลผลิต ปี ๒๕๖๑ เนื้อที่เพาะปลูก ๗,๕๐๗ ไร่ เนื้อที่เก็บเกี่ยว ๖,๘๙๐ ไร่ ผลผลิต ๙,๑๕๗ ตัน ผลผลิตเฉลี่ยต่อไร่ ๑,๓๒๙ กก. เนื้อที่เพาะปลูกเพิ่มขึ้นจากปี ๒๕๖๐ ที่มีเนื้อที่ ๗,๐๒๘ ไร่ คิดเป็นร้อยละ ๖.๘ เนื่องจากรัฐบาลมีนโยบายส่งเสริมการปลูกปาล์มน้ำมัน ทำให้เกษตรกรปรับเปลี่ยนพื้นที่มาเพาะปลูกปาล์มเพิ่มขึ้น

ตาราง ๓-๒-๑๑ เนื้อที่เพาะปลูก เนื้อที่เก็บเกี่ยว ผลผลิต และผลผลิตเฉลี่ยต่อไร่ ปาล์มน้ำมัน

ปี พ.ศ.	เนื้อที่เพาะปลูก (ไร่)	เนื้อที่เก็บเกี่ยว (ไร่)	ผลผลิต (ตัน)	ผลผลิตเฉลี่ยต่อไร่ (กก.)
๒๕๕๖	๔,๗๐๒	๒,๙๑๐	๒,๓๘๘	๘๒๐
๒๕๕๗	๕,๕๓๑	๓,๙๔๒	๓,๓๑๔	๘๔๑
๒๕๕๘	๔,๐๒๑	๓,๖๓๒	๓,๒๗๐	๙๐๐
๒๕๕๙	๕,๐๙๘	๔,๓๔๙	๓,๙๔๒	๙๐๖
๒๕๖๐	๗,๐๒๘	๖,๘๙๐	๖,๘๙๑	๑,๐๐๐
๒๕๖๑	๗,๕๐๗	๖,๘๙๐	๙,๑๕๗	๑,๓๒๙
๒๕๖๓*	๘,๓๕๗	๓,๒๐๐	๗,๔๒๘	๒,๓๒๑

ที่มา : สำนักงานเกษตรจังหวัดกำแพงเพชร (๒๕๖๔)

* ระบบสารสนเทศการผลิตทางการเกษตร ณ วันที่ ๙ มิถุนายน ๒๕๖๔

กล้วยไข่

การเพาะปลูกกล้วยไข่ของจังหวัดกำแพงเพชร ในปีการผลิต ๒๕๖๒/๒๕๖๓ มีเนื้อที่เพาะปลูก ๒,๓๒๓ ไร่ มีเนื้อที่เก็บเกี่ยวผลผลิตได้เพียง ๗๓๙ ไร่ (ประมาณร้อยละ ๓๑.๘๑) ผลผลิต ๒,๔๐๗ ตัน ผลผลิตเฉลี่ยต่อไร่ ๓,๒๕๗ กก./ไร่ โดยอำเภอที่มีพื้นที่การปลูกกล้วยไข่มากที่สุด ๓ อันดับแรก ดังนี้ อำเภอเมืองกำแพงเพชร อำเภอลองของ อำเภอพรานกระต่าย ตามลำดับ สำหรับพื้นที่เพาะปลูกกล้วยไข่มีแนวโน้มลดลง ทั้งนี้ส่วนหนึ่งเป็นผลมาจากพื้นที่เพาะปลูกได้รับผลกระทบจากวาตภัยทำให้ผลผลิตเสียหาย รวมทั้งปริมาณและคุณภาพผลผลิตลดลง

ตาราง ๓-๒-๑๒ เนื้อที่เพาะปลูก เนื้อที่เก็บเกี่ยว ผลผลิต และผลผลิตเฉลี่ยต่อไร่ กล้วยไข่

ปี พ.ศ.	เนื้อที่เพาะปลูก (ไร่)	เนื้อที่เก็บเกี่ยว (ไร่)	ผลผลิต (ตัน)	ผลผลิตเฉลี่ยต่อไร่ (กก.)
๒๕๕๒	๔,๙๒๘	๓,๑๒๓	๑๐,๐๗๙	๓,๒๒๗
๒๕๕๓	๓,๗๙๔	๒,๖๔๒	๕,๑๓๙	๑,๙๔๕
๒๕๕๕	๓,๑๗๕	๒,๑๕๕	๑๒,๑๕๕	๓,๐๗๐
๒๕๕๖	๒,๘๒๐	๑,๔๑๕	๓,๙๒๔	๒,๘๑๑
๒๕๕๗	๒,๘๒๒	๑,๕๑๖	๓,๓๕๗	๒,๒๑๔
๒๕๕๘	๒,๕๓๔	๒,๒๒๐	๕,๓๒๒	๒,๒๑๕
๒๕๕๙	๒,๘๙๐	๒,๘๘๒	๖,๘๘๔	๒,๓๘๙
๒๕๖๐	๓,๒๐๔	๓,๐๑๔	๗,๑๒๖	๒,๓๖๔
๒๕๖๑	๓,๒๐๔	๓,๐๑๔	๗,๑๒๖	๒,๓๖๔
๒๕๖๒	๒,๘๐๙	๙๗๔	๒,๙๖๕	๓,๐๔๔
๒๕๖๓*	๒,๓๒๓	๗๓๙	๒,๔๐๗	๓,๒๕๗

ที่มา : สำนักงานเกษตรจังหวัดกำแพงเพชร (๒๕๖๔)

* ระบบสารสนเทศการผลิตทางการเกษตร ณ วันที่ ๙ มิถุนายน ๒๕๖๔

(๑.๓) ด้านอุตสาหกรรม

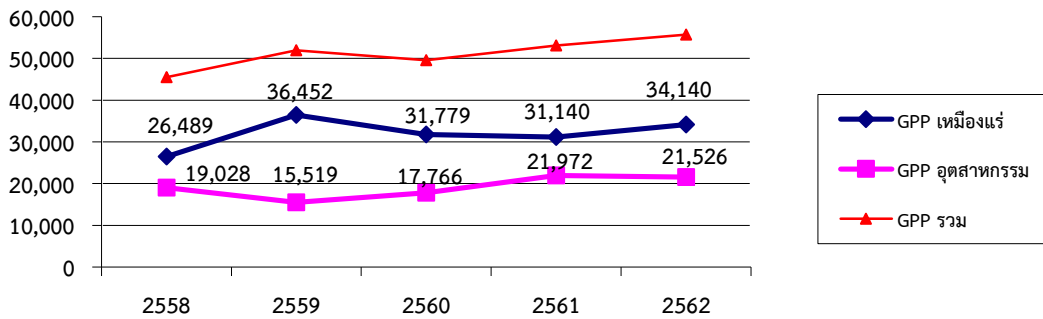
โครงสร้างการผลิตภาคอุตสาหกรรม (สาขาการทำเหมืองแร่และเหมืองหิน และสาขาการผลิตอุตสาหกรรม) เท่ากับร้อยละ ๔๗.๓๘ ของผลิตภัณฑ์มวลรวมจังหวัด มีมูลค่า ณ ราคาประจำปี ๒๕๖๒ เท่ากับ ๕๕,๖๖๖ ล้านบาท อัตราการขยายตัวในห้วง ๕ ปี (พ.ศ.๒๕๕๘ - ๒๕๖๒) เฉลี่ยเท่ากับ +๒.๑๓%

ตาราง ๓-๒-๑๓ GPP สาขาการผลิตย่อย

GPP สาขาการผลิตย่อย	ปี ๒๕๕๘	ปี ๒๕๕๙	ปี ๒๕๖๐	ปี ๒๕๖๑	ปี ๒๕๖๒
๑. สาขาการทำเหมืองแร่และเหมืองหิน (ล.บ.)	๑๙,๐๒๘	๑๕,๕๑๙	๑๗,๗๖๖	๒๑,๙๗๒	๒๑,๕๒๖
๒. สาขาการผลิตอุตสาหกรรม (ล.บ.)	๒๖,๔๘๙	๓๖,๔๕๒	๓๑,๗๗๙	๓๑,๑๔๐	๓๔,๑๔๐
รวม	๔๕,๕๑๗	๕๑,๙๗๑	๔๙,๕๔๕	๕๓,๑๑๒	๕๕,๖๖๖
อัตราการขยายตัว (%)	-๑๐.๘๘	+๑๔.๑๘	-๔.๖๗	+๗.๒๐	+๔.๘๑
อัตราการขยายตัว เฉลี่ย ๕ ปี = +๒.๑๓ %					

ที่มา : สำนักงานสภาพัฒนาการเศรษฐกิจและสังคมแห่งชาติ (๒๕๖๔)

แผนภูมิ ๓-๒-๓ GPP สาขาการผลิตย่อยโดยเปรียบเทียบปี พ.ศ. ๒๕๕๘-๒๕๖๒



ที่มา : สำนักงานสภาพัฒนาการเศรษฐกิจและสังคมแห่งชาติ (๒๕๖๔)

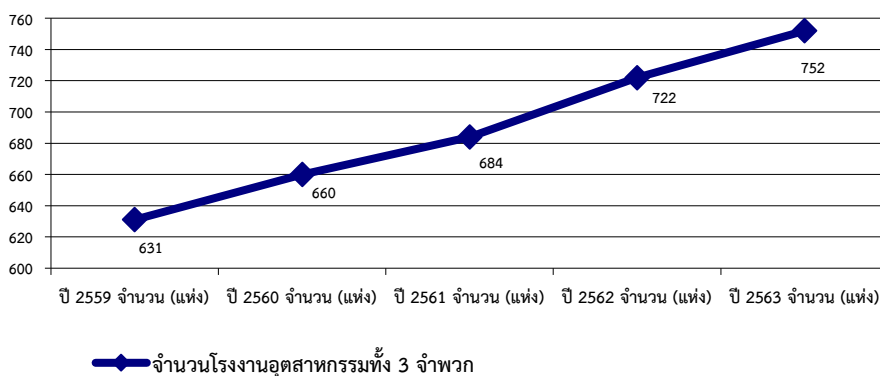
จำนวนสถานประกอบการอุตสาหกรรม ในรอบปี พ.ศ.๒๕๕๙ - พ.ศ.๒๕๖๓ พบว่าในปี ๒๕๖๓ มีโรงงานประเภทต่างๆ จำนวน ๗๕๒ แห่ง ปี ๒๕๖๒ มีโรงงาน ๗๒๒ แห่ง มีการเปลี่ยนแปลงเพิ่มขึ้น ร้อยละ ๔.๑๖

ตาราง ๓-๒-๑๔ จำนวนโรงงานอุตสาหกรรมในจังหวัดกำแพงเพชร

ที่	รายการ	ปี ๒๕๕๙ จำนวน (แห่ง)	ปี ๒๕๖๐ จำนวน (แห่ง)	ปี ๒๕๖๑ จำนวน (แห่ง)	ปี ๒๕๖๒ จำนวน (แห่ง)	ปี ๒๕๖๓ จำนวน (แห่ง)
๑.	จำนวนโรงงานอุตสาหกรรมทั้ง ๓ จำพวก	๖๓๑	๖๖๐	๖๘๔	๗๒๒	๗๕๒
	อัตราการขยายตัว (%)	+๔.๔๗	+๔.๕๙	+๓.๖๔	+๕.๕๕	+๔.๑๖

ที่มา : สำนักงานอุตสาหกรรมจังหวัดกำแพงเพชร

แผนภูมิ ๓-๒-๔ จำนวนโรงงานอุตสาหกรรมในจังหวัดกำแพงเพชร

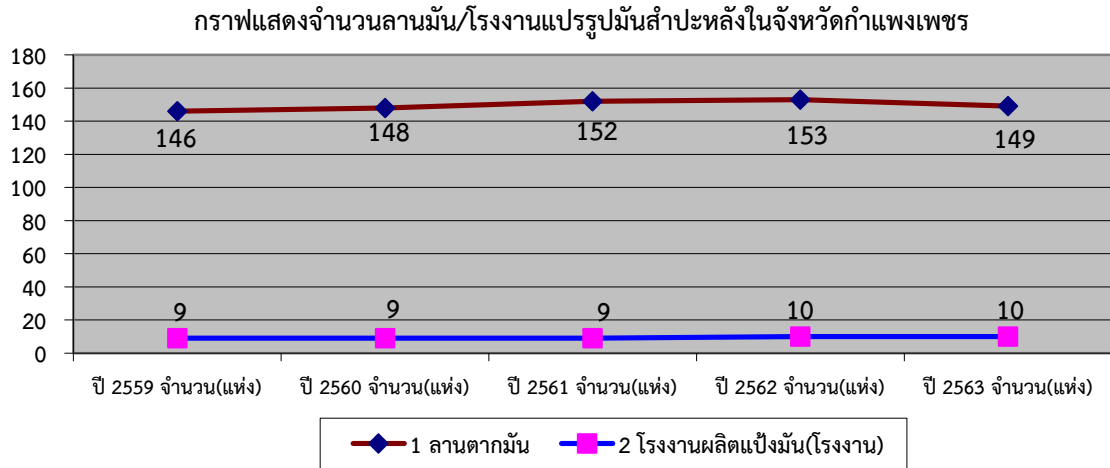


ตาราง ๓-๒-๑๕ จำนวนลานมัน/ โรงงานแปรรูปมันสำปะหลังในจังหวัดกำแพงเพชร

ที่	รายการ	ปี ๒๕๕๙ จำนวน (แห่ง)	ปี ๒๕๖๐ จำนวน (แห่ง)	ปี ๒๕๖๑ จำนวน (แห่ง)	ปี ๒๕๖๒ จำนวน (แห่ง)	ปี ๒๕๖๓ จำนวน (แห่ง)
๑.	ลานตากมัน	๑๔๖	๑๔๘	๑๕๒	๑๕๓	๑๔๙
๒.	โรงงานผลิตแป้งมัน (โรงงาน)	๙	๙	๙	๑๐	๑๐

ที่มา : สำนักงานอุตสาหกรรมจังหวัดกำแพงเพชร (ปี ๒๕๖๔)

แผนภูมิ ๓-๒-๕ กราฟแสดงจำนวนลานมัน/ โรงงานแปรรูปมันสำปะหลังในจังหวัดกำแพงเพชร



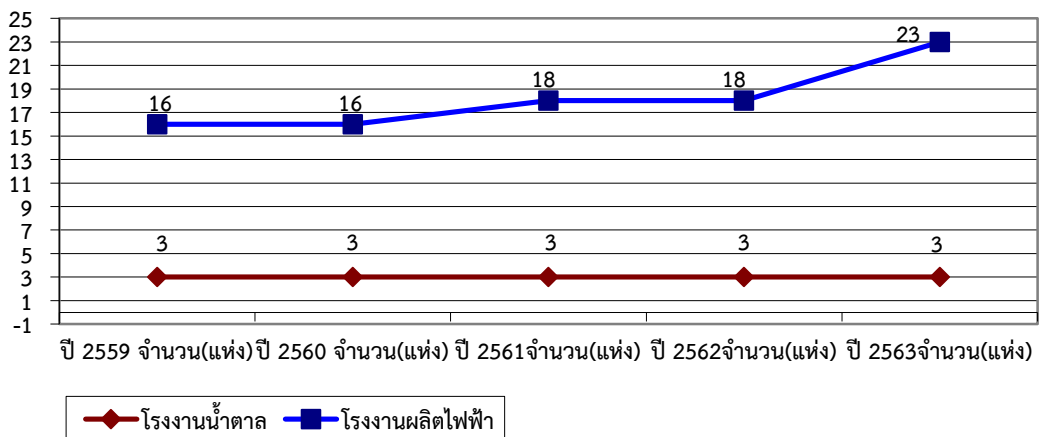
ที่มา : สำนักงานอุตสาหกรรมจังหวัดกำแพงเพชร (ปี ๒๕๖๔)

ตาราง ๓-๒-๑๖ จำนวนโรงงานน้ำตาล/ โรงงานผลิตไฟฟ้าในจังหวัดกำแพงเพชร

ที่	รายการ	ปี ๒๕๕๙ จำนวน (แห่ง)	ปี ๒๕๖๐ จำนวน (แห่ง)	ปี ๒๕๖๑ จำนวน (แห่ง)	ปี ๒๕๖๒ จำนวน (แห่ง)	ปี ๒๕๖๓ จำนวน (แห่ง)
๑.	โรงงานน้ำตาล	๓	๓	๓	๓	๓
๒.	โรงงานผลิตไฟฟ้า	๑๖	๑๖	๑๘	๑๘	๒๓

ที่มา : สำนักงานอุตสาหกรรมจังหวัดกำแพงเพชร (ปี ๒๕๖๔)

แผนภูมิ ๓-๒-๖ กราฟแสดงจำนวนโรงงานน้ำตาล/ โรงงานผลิตไฟฟ้าในจังหวัดกำแพงเพชร



สำหรับจำนวนเหมืองแร่ คนงาน และปริมาณแร่ที่ผลิตได้ จำแนกตามชนิดแร่ พ.ศ. ๒๕๕๙ - ๒๕๖๓ พบว่า ปริมาณแร่ที่ผลิตได้มากที่สุดคือหินปูนเพื่อใช้ในการก่อสร้าง โดยในปี ๒๕๖๓ สามารถผลิตได้ถึง ๓๔๖,๔๒๘.๔๓ เมตริกตัน เพิ่มขึ้นจากปี ๒๕๖๒ ซึ่งผลิตได้ ๓๐๙,๐๕๙.๙๐ เมตริกตัน คิดเป็นประมาณร้อยละ ๑๒

ตาราง ๓-๒-๑๗ จำนวนเหมืองแร่ คนงาน และปริมาณแร่ที่ผลิตได้ จำแนกตามชนิดแร่ พ.ศ. ๒๕๕๙ - ๒๕๖๓

ที่	รายการ	ปี ๒๕๕๙	ปี ๒๕๖๐	ปี ๒๕๖๑	ปี ๒๕๖๒	ปี ๒๕๖๓
๑	จำนวนเหมืองแร่	๗	๘	๙	๙	๘
๒	จำนวนคนงาน	๙๙	๑๐๕	๑๑๓	๑๑๓	๑๑๓
๓	ปริมาณแร่ที่ผลิตได้					
	๓.๑ หินปูน (เพื่อใช้ในการก่อสร้าง) (เมตริกตัน)	๓๒๐,๖๔๔.๐๐	๒๓๘,๕๘๘.๐๐	๓๓๕,๑๑๐.๐๐	๓๐๙,๐๕๙.๙๐	๓๔๖,๔๒๘.๔๓
	๓.๒ หินอ่อน (ลบ.ม.)	๕๖๙	๒๗๑	-	๑,๐๖๘	๔๕๑.๓๒
	๓.๓ หินอ่อน คุณภาพต่ำ (เมตริกตัน)	๘๕๒,๘๓๘.๖๔	๖๔๐,๖๘๘.๓๑	๗๑๘,๗๐๖	๕๗๘,๑๘๑.๐๖	๒๕๕,๔๐๐ (ลบ.ม.)
	๓.๔ ฟอสเฟต (เมตริกตัน)	-	-	-	-	-
	๓.๕ แกรนิต - หินประดับ (ลบ.ม.)	๖๓๙	๔๕๔	๑,๐๕๒	๔,๑๖๔	๕,๙๐๕.๓๖

ที่มา : สำนักงานอุตสาหกรรมจังหวัดกำแพงเพชร (ปี ๒๕๖๔)

(๑.๔) ด้านการท่องเที่ยว

การท่องเที่ยวของจังหวัดกำแพงเพชรในปี ๒๕๖๒ มีผู้เยี่ยมชม รวมจำนวน ๗๘๒,๙๐๑ คน ส่วนใหญ่เป็นผู้เยี่ยมชมชาวไทย และผู้เยี่ยมชมเป็นนักท่องเที่ยวมากกว่านักท่องเที่ยว เมื่อเปรียบเทียบกับปีที่ผ่านมา ผู้เยี่ยมชมรวมขยายตัวร้อยละ ๐.๓๙ จากการเพิ่มขึ้นของนักท่องเที่ยวและนักท่องเที่ยวทั้งชาวไทยและชาวต่างชาติ โดยผู้เยี่ยมชมมีค่าใช้จ่ายเฉลี่ยหัวละ ๑,๓๑๕.๘๓ บาท/คน/วัน ก่อให้เกิดรายได้แก่จังหวัด จำนวน ๑,๖๖๐.๐๑ ล้านบาท ขยายตัวร้อยละ ๑.๗๓ จากปีที่ผ่านมา

ตาราง ๓-๒-๑๘ ข้อมูลด้านการท่องเที่ยว

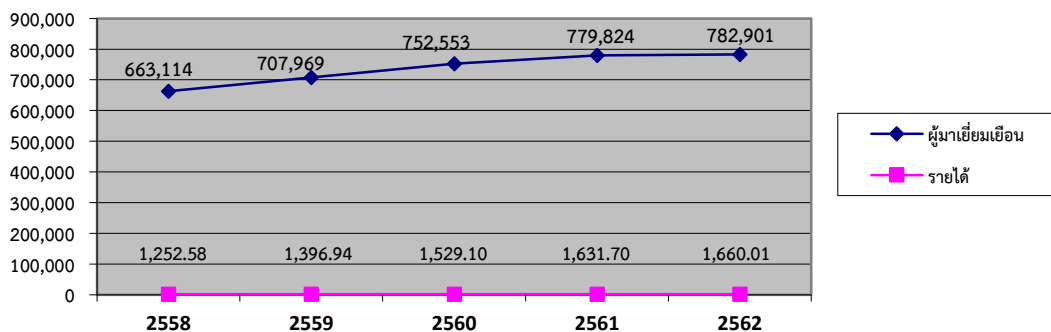
รายการ	ปี ๒๕๕๘	ปี ๒๕๕๙	ปี ๒๕๖๐	ปี ๒๕๖๑	ปี ๒๕๖๒	อัตราการเปลี่ยนแปลง (%)
๑.จำนวนผู้เยี่ยมชม (คน)	๖๖๓,๑๑๔	๗๐๗,๙๖๙	๗๕๒,๕๕๓	๗๗๙,๘๒๔	๗๘๒,๙๐๑	+๔.๖๑
อัตราการเปลี่ยนแปลง (%)	+๕.๙๖	+๖.๗๖	+๖.๓๐	+๓.๖๒	+๐.๓๙	
ชาวไทย	๖๔๒,๕๘๔	๖๘๖,๒๘๖	๗๒๙,๗๗๖	๗๕๖,๔๑๙	๗๕๙,๕๑๓	
ชาวต่างประเทศ	๒๐,๕๓๐	๒๑,๖๘๓	๒๒,๗๗๗	๒๓,๔๐๕	๒๓,๓๘๘	
๑.๑ จำนวนนักท่องเที่ยว	๓๙๖,๘๑๒	๔๒๗,๗๒๓	๔๕๔,๓๕๘	๔๖๙,๔๕๗	๔๖๗,๒๗๙	
ชาวไทย	๓๙๐,๐๖๒	๔๒๐,๕๕๐	๔๔๖,๘๐๑	๔๖๑,๗๑๑	๔๕๙,๗๔๑	
ชาวต่างประเทศ	๖,๗๕๐	๗,๑๗๓	๗,๕๕๗	๗,๗๔๖	๗,๕๓๘	
๑.๒ จำนวนนักท่องเที่ยว	๒๖๖,๓๐๒	๒๘๐,๒๔๖	๒๙๘,๑๙๕	๓๑๐,๓๖๗	๓๑๕,๖๒๒	
ชาวไทย	๒๕๒,๕๒๒	๒๖๕,๗๓๖	๒๘๒,๙๗๕	๒๙๔,๗๐๘	๒๙๙,๗๗๒	
ชาวต่างประเทศ	๑๓,๗๘๐	๑๔,๕๑๐	๑๕,๒๒๐	๑๕,๖๕๙	๑๕,๘๕๐	
๒.ระยะเวลาพักโดยเฉลี่ย (วัน)	๒.๑๑	๒.๑๓	๒.๐๘	๒.๐๕	๒.๐๒	
ชาวไทย	๒.๑๑	๒.๑๒	๒.๐๗	๒.๐๕	๒.๐๒	
ชาวต่างประเทศ	๒.๔๓	๒.๔๐	๒.๓๗	๒.๓๒	๒.๒๙	

ตาราง ๓-๒-๑๘ ข้อมูลด้านการท่องเที่ยว (ต่อ)

รายการ	ปี ๒๕๕๘	ปี ๒๕๕๙	ปี ๒๕๖๐	ปี ๒๕๖๑	ปี ๒๕๖๒	อัตราการเปลี่ยนแปลงเฉลี่ย (%)
๓.ค่าใช้จ่ายโดยเฉลี่ย (บาท/คน/วัน)	๑,๑๓๒.๗๙	๑,๑๗๔.๘๙	๑,๒๓๒.๑๘	๑,๒๗๙.๙๑	๑,๓๑๕.๘๓	
ชาวไทย	๑,๑๒๗.๘๖	๑,๑๖๙.๙๒	๑,๒๒๖.๕๕	๑,๒๗๔.๐๙	๑,๓๑๐.๔๕	
ชาวต่างประเทศ	๑,๓๐๙.๐๓	๑,๓๕๖.๐๓	๑,๔๓๗.๐๖	๑,๔๙๕.๐๙	๑,๕๑๕.๗๖	
๔.รายได้การท่องเที่ยว (ล้านบาท)	๑,๒๕๒.๕๘	๑,๓๙๖.๙๗	๑,๕๒๙.๑๐	๑,๖๓๑.๗๐	๑,๖๖๐.๐๑	+๘.๕๖
อัตราการเปลี่ยนแปลง (%)	+๑๓.๓๗	+๑๑.๕๓	+๙.๔๖	+๖.๗๑	+๑.๗๓	
ชาวไทย	๑,๒๑๓.๐๗	๑,๓๕๓.๙๕	๑,๔๘๑.๔๙	๑,๕๘๑.๔๒	๑,๖๐๙.๘๒	
ชาวต่างประเทศ	๓๙.๕๑	๔๓.๐๒	๔๗.๖๑	๕๐.๒๘	๕๐.๑๙	
๕.สถานประกอบการที่พักแรม						
๕.๑ จำนวนห้อง	๑,๙๕๒	๒,๑๘๖	๒,๓๑๒	๒,๓๘๒	๒,๔๓๐	
๕.๒ อัตราการเข้าพัก	๔๔.๖๔	๔๗.๘๔	๔๙.๓๓	๔๙.๔๒	๔๗.๖๙	
๕.๓ จำนวนผู้เข้ามาเข้าพัก	๓๖๖,๐๔๗	๓๙๘,๒๐๔	๔๒๖,๖๐๙	๔๔๒,๗๔๘	๔๔๑,๙๐๐	
ชาวไทย	๓๖๐,๑๕๙	๓๙๑,๗๘๕	๔๑๙,๗๖๐	๔๓๕,๖๘๗	๔๓๕,๐๐๗	
ชาวต่างประเทศ	๕,๘๘๘	๖,๔๑๙	๖,๘๔๙	๗,๐๖๑	๖,๘๙๓	

ที่มา : กองเศรษฐกิจการท่องเที่ยวและกีฬา ๒๕๖๔ และสำนักงานการท่องเที่ยวและกีฬาจังหวัดกำแพงเพชร ๒๕๖๔

แผนภูมิ ๓-๒-๗ จำนวนนักท่องเที่ยวและรายได้จากการท่องเที่ยว



ที่มา : กองเศรษฐกิจการท่องเที่ยวและกีฬา ๒๕๖๔ และสำนักงานการท่องเที่ยวและกีฬาจังหวัดกำแพงเพชร ๒๕๖๔

ปัญหาอุปสรรคในการพัฒนาการท่องเที่ยวคือ การขาดแคลนระบบขนส่งสาธารณะภายในจังหวัด เนื่องจากจังหวัดไม่มีรถโดยสารสาธารณะและรถไฟ รวมทั้งยังขาดแคลนรถรับ-ส่งนักท่องเที่ยวอย่างทั่วถึง ทำให้การเดินทางท่องเที่ยวในจังหวัดค่อนข้างไม่สะดวก รวมทั้งมีปัญหาด้านแรงงาน โดยเฉพาะอย่างยิ่ง การขาดแคลนบุคลากรในฝ่ายปฏิบัติการที่มีทักษะในระดับสากล ดังนั้น จังหวัดจึงควรดำเนินการพัฒนาแหล่งท่องเที่ยวให้ได้มาตรฐาน และพัฒนาโครงสร้างพื้นฐานและสิ่งอำนวยความสะดวก เพื่อให้นักท่องเที่ยวเข้าถึงแหล่งท่องเที่ยวโดยสะดวกและปลอดภัย

(๒) ด้านสังคมและความมั่นคง

(๒.๑) ประชากร

จังหวัดมีประชากร ๗๑๔,๑๑๘ คน ในปี พ.ศ. ๒๕๖๓ ลดลงจากปีก่อน ๑.๖๕ % อัตราการเปลี่ยนแปลงในห้วง ๕ ปี (พ.ศ. ๒๕๕๙ - ๒๕๖๓) เฉลี่ยลดลงร้อยละ ๑.๕๓ ความหนาแน่นของประชากรเท่ากับ ๘๖.๕๓ คนต่อตารางกิโลเมตร

ตาราง ๓-๒-๑๙ ข้อมูลโครงสร้างประชากร

ข้อมูล	ปี พ.ศ.				
	๒๕๕๙	๒๕๖๐	๒๕๖๑	๒๕๖๒	๒๕๖๓
๑. ชาย (คน)	๓๖๑,๙๑๙	๓๖๑,๕๕๘	๓๖๐,๔๔๐	๓๕๙,๒๐๕	๓๕๒,๗๑๑
๒. หญิง (คน)	๓๖๗,๖๒๓	๓๖๗,๕๗๕	๓๖๗,๓๖๗	๓๖๖,๖๖๒	๓๖๑,๔๐๗
รวม	๗๒๙,๕๔๒	๗๒๙,๑๓๓	๗๒๗,๘๐๗	๗๒๕,๘๖๗	๗๑๔,๑๑๘
อัตราการเปลี่ยนแปลง (%)	+ ๐.๐๙	- ๐.๐๖	- ๐.๑๘	- ๐.๒๗	- ๑.๖๕
อัตราการเปลี่ยนแปลงเฉลี่ย ๕ ปี (%) - ๑.๕๓					

ที่มา : กรมการปกครอง กระทรวงมหาดไทย (ข้อมูล ณ ธันวาคม ๒๕๖๓)

(๒.๒) แรงงาน

จังหวัดกำแพงเพชรมีประชากรอายุ ๑๕ ปีขึ้นไปที่อยู่ในกำลังแรงงานในปี พ.ศ. ๒๕๖๓ รวมจำนวนทั้งสิ้น ๔๒๖,๐๕๐ ราย โดยแบ่งเป็นผู้มีงานทำจำนวน ๔๐๖,๓๔๘ ราย ผู้ว่างงาน ๗,๘๗๐ ราย ผู้ที่รอฤดูกาล ๑๑,๘๓๒ ราย และผู้อยู่นอกกำลังแรงงานรวมทั้งสิ้น ๑๙๙,๕๑๓ ราย โดยในปี พ.ศ. ๒๕๖๓ จำนวนผู้ว่างงานมีแนวโน้มสูงขึ้นเมื่อเทียบกับปีที่ผ่านมาสืบเนื่องจากสถานการณ์การแพร่ระบาดของโรคติดเชื้อไวรัสโคโรนา ๒๐๑๙ (Covid-๑๙) ประกอบกับต้นทุนการผลิตและค่าครองชีพปรับตัวสูงขึ้นส่งผลกระทบต่อการทำงาน

ตาราง ๓-๒-๒๐ กำลังแรงงานและการมีงานทำ

สถานภาพแรงงาน	ปี ๒๕๕๙	ปี ๒๕๖๐	ปี ๒๕๖๑	ปี ๒๕๖๒	ปี ๒๕๖๓
รวม					
ประชากรอายุ ๑๕ ปีขึ้นไป	๖๒๖,๒๒๒	๖๒๖,๓๕๕	๖๒๖,๒๘๘	๖๒๖,๑๙๕	๖๒๕,๕๖๓
ผู้อยู่ในกำลังแรงงาน	๔๓๑,๔๓๙	๔๒๕,๙๒๕	๔๒๕,๗๗๔	๔๒๒,๘๖๙	๔๒๖,๐๕๐
ผู้มีงานทำ	๔๑๘,๓๐๗	๔๑๑,๓๖๘	๔๑๓,๒๘๒	๔๑๑,๐๓๓	๔๐๖,๓๔๘
ผู้ว่างงาน	๗,๑๓๒	๕,๕๕๘	๕,๕๐๓	๕,๒๒๙	๗,๘๗๐
ผู้ที่รอฤดูกาล	๕,๙๙๕	๙,๐๙๙	๖,๙๙๐	๖,๖๐๗	๑๑,๘๓๒
ผู้อยู่นอกกำลังแรงงาน	๑๙๔,๗๘๒	๒๐๐,๔๓๐	๒๐๐,๕๑๔	๒๐๓,๓๒๖	๑๙๙,๕๑๓
ชาย					
ประชากรอายุ ๑๕ ปีขึ้นไป	๓๐๒,๘๕๒	๓๐๒,๗๑๙	๓๐๒,๔๔๖	๓๐๒,๑๙๘	๓๐๑,๖๕๘
ผู้อยู่ในกำลังแรงงาน	๒๓๖,๓๘๙	๒๓๕,๔๑๕	๒๓๗,๘๘๒	๒๓๑,๘๘๓	๒๓๒,๙๑๕
ผู้มีงานทำ	๒๒๙,๒๕๐	๒๒๖,๗๓๑	๒๓๑,๑๙๔	๒๒๕,๓๐๗	๒๒๑,๔๘๔
ผู้ว่างงาน	๓,๓๐๕	๓,๑๑๖	๒,๙๓๒	๓,๒๔๔	๔,๖๕๗
ผู้ที่รอฤดูกาล	๓,๘๓๓	๕,๕๖๘	๓,๗๕๖	๓,๒๑๑	๖,๗๗๔
ผู้อยู่นอกกำลังแรงงาน	๖๖,๔๖๓	๖๗,๓๐๓	๖๔,๕๖๘	๗๐,๓๕๕	๖๘,๖๐๓
หญิง					
ประชากรอายุ ๑๕ ปีขึ้นไป	๓๒๓,๓๗๐	๓๒๓,๖๓๖	๓๒๓,๘๔๒	๓๒๓,๙๙๗	๓๒๓,๙๐๕
ผู้อยู่ในกำลังแรงงาน	๑๙๕,๐๕๑	๑๙๐,๕๐๙	๑๘๗,๘๙๒	๑๙๑,๐๒๖	๑๙๓,๑๓๕
ผู้มีงานทำ	๑๘๙,๐๕๗	๑๘๕,๖๓๗	๑๘๒,๐๘๗	๑๘๕,๗๒๖	๑๘๔,๘๖๓
ผู้ว่างงาน	๓,๘๓๒	๒,๘๗๒	๒,๕๗๑	๑,๙๘๕	๓,๒๑๓
ผู้ที่รอฤดูกาล	๒,๑๖๒	๓,๕๓๑	๓,๒๓๔	๓,๓๑๖	๕,๐๕๙
ผู้อยู่นอกกำลังแรงงาน	๑๒๘,๓๒๐	๑๓๓,๑๒๗	๑๓๕,๙๕๐	๑๓๒,๙๗๑	๑๓๐,๘๙๐

ที่มา : สำนักงานสถิติแห่งชาติ (ปี ๒๕๖๔)

(๒.๒.๑) อัตราการว่างงาน

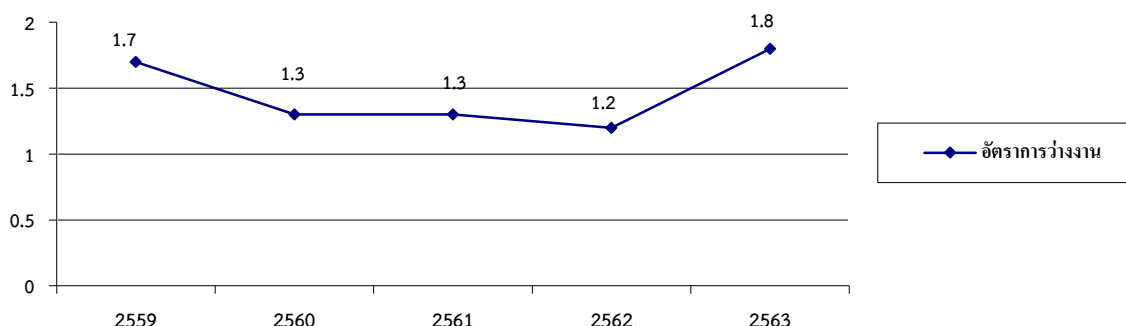
เปรียบเทียบการเปลี่ยนแปลงในช่วง ๕ ปีที่ผ่านมาจะมีการลดลงและเพิ่มขึ้นสลับกันไปเล็กน้อย ในระหว่างปี พ.ศ.๒๕๕๙ - ๒๕๖๓ อัตราการว่างงานปรับตัวสูงขึ้นและลดลงตามปัจจัยในเรื่องฤดูกาล เนื่องจากจังหวัดกำแพงเพชร เป็นพื้นที่เกษตรกรรม เป็นที่น่าสังเกตว่าในปี พ.ศ.๒๕๕๙ ราคาพืชผลทางการเกษตรยังทรงตัวอยู่ในระดับต่ำ ต้นทุนการผลิตและค่าครองชีพปรับตัวสูงขึ้นส่งผลกระทบต่อภาระงาน สะท้อนอัตราการว่างงานที่ปรับสูงขึ้นเล็กน้อย และลดมาอยู่ที่ร้อยละ ๑.๓ ในปี ๒๕๖๐ - ๒๕๖๑ และร้อยละ ๑.๒ ในปี ๒๕๖๒ ซึ่งสูงกว่าค่ากลางของประเทศซึ่งอยู่ที่ร้อยละ ๑.๐๑ ร้อยละ ๐.๘๙ และร้อยละ ๐.๘๖ ตามลำดับ ส่วนในปี ๒๕๖๓ อัตราการว่างงานมีแนวโน้มสูงขึ้นอยู่ที่ร้อยละ ๑.๘ และมีอัตราการว่างงานเฉลี่ยทั้ง ๕ ปีอยู่ที่ร้อยละ ๑.๓ อย่างไรก็ตาม ในภาพรวมจังหวัดยังคงมีภาวะการขาดแคลนแรงงานเกิดขึ้นในบางอุตสาหกรรม โดยเฉพาะแรงงานพื้นฐานและแรงงานกึ่งทักษะ ซึ่งส่งผลให้ผู้ประกอบการต้องแก้ปัญหาเฉพาะหน้าด้วยการใช้แรงงานต่างด้าว และจ้างแรงงานที่มีทักษะไม่ตรงกับลักษณะงาน

ตาราง ๓-๒-๒๑ อัตราการว่างงาน

เพศ	ปี ๒๕๕๙	ปี ๒๕๖๐	ปี ๒๕๖๑	ปี ๒๕๖๒	ปี ๒๕๖๓
๑. ชาย (%)	๑.๔	๑.๓	๑.๒	๑.๔	๒.๐
๒. หญิง (%)	๒.๐	๑.๒	๑.๔	๑.๐	๑.๗
รวม	๑.๗	๑.๓	๑.๓	๑.๒	๑.๘
อัตราการว่างงานเฉลี่ย = ๑.๓ %					

ที่มา : สำนักงานสถิติแห่งชาติ (ปี ๒๕๖๔)

แผนภูมิ ๓-๒-๘ อัตราการว่างงาน



ที่มา : สำนักงานสถิติแห่งชาติ (ปี ๒๕๖๔)

(๒.๒.๒) ผลิตภาพแรงงาน

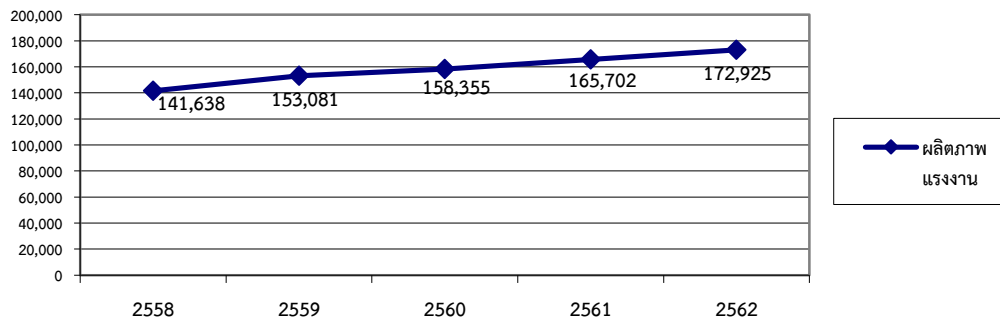
ผลิตภาพแรงงานในปี พ.ศ.๒๕๖๒ ของจังหวัดกำแพงเพชร มีมูลค่า ๑๗๒,๙๒๕ บาท/คน ซึ่งสูงกว่า ปี พ.ศ. ๒๕๖๑ ซึ่งมีมูลค่า ๑๖๕,๗๐๒ บาท/คน หรือเพิ่มขึ้นร้อยละ ๔.๖๔ โดยมีแนวโน้มที่จะเพิ่มขึ้นทุกปี และตั้งแต่ปี ๒๕๕๘ - ๒๕๖๒ ผลิตภาพแรงงานของจังหวัดสูงกว่าค่ากลางของประเทศมาโดยตลอด

ตาราง ๓-๒-๒๒ ผลิตภาพแรงงาน

ข้อมูล	ปี ๒๕๕๘	ปี ๒๕๕๙	ปี ๒๕๖๐	ปี ๒๕๖๑	ปี ๒๕๖๒
ผลิตภาพแรงงาน (บาท/คน)	๑๔๑,๖๓๘.๗๖	๑๕๓,๐๘๑.๓๔	๑๕๘,๓๕๕.๐๘	๑๖๕,๗๐๒.๗๗	๑๗๒,๙๒๕.๒๗
อัตราการเปลี่ยนแปลง (%)	-	+๓.๓๗	+๘.๐๘	+๓.๔๔	+๔.๖๔

ที่มา: สำนักงานคณะกรรมการพัฒนาการเศรษฐกิจและสังคมแห่งชาติ, สำนักงานสถิติแห่งชาติ (๒๕๖๔)

แผนภูมิ ๓-๒-๙ ผลิตภาพแรงงาน



ที่มา : สำนักงานสภาพัฒนาการเศรษฐกิจและสังคมแห่งชาติ,สำนักงานสถิติแห่งชาติ (๒๕๖๔)

(๒.๒.๓) สัดส่วนผู้อยู่ในระบบประกันสังคม

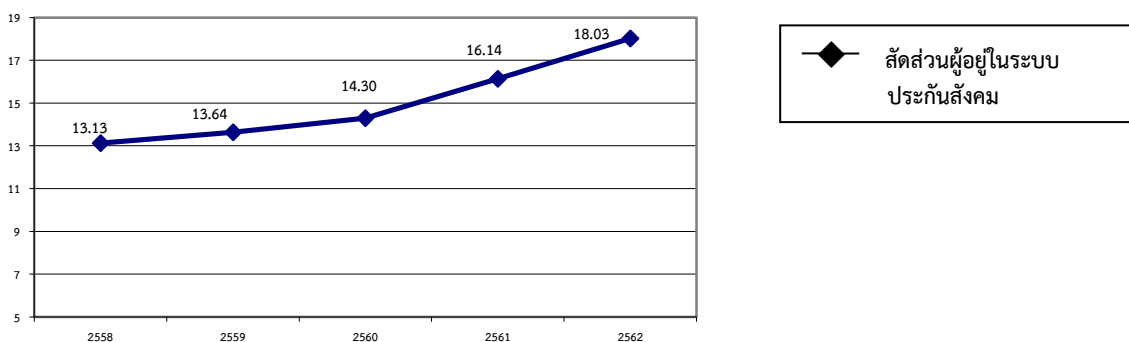
จังหวัดกำแพงเพชรมีสัดส่วนผู้อยู่ในระบบประกันสังคม ตั้งแต่ปี พ.ศ. ๒๕๕๘ - พ.ศ.๒๕๖๒ ในอัตราที่เพิ่มขึ้นอย่างต่อเนื่อง คือ ร้อยละ ๑๓.๑๓, ๑๓.๖๔, ๑๔.๓๐, ๑๖.๑๔ และ ๑๘.๐๓ แต่ก็ยังต่ำกว่าค่ากลางของประเทศที่ร้อยละ ๒๔.๙๓ (ปี พ.ศ. ๒๕๖๒) โดยในปี ๒๕๕๔ เป็นปีแรกที่สำนักงานประกันสังคมได้ขยายการคุ้มครองประกันสังคม มาตรา ๔๐ คือ การรับสมัครบุคคลอาชีพอิสระ (แรงงานนอกระบบ) เป็นผู้ประกันตนตามมาตรา ๔๐ โดยเริ่มดำเนินการตั้งแต่ ๑ พฤษภาคม ๒๕๕๔ สัดส่วนผู้ประกันตนที่เพิ่มขึ้นจึงเป็นผู้ประกันตน มาตรา ๔๐ โดยในปี ๒๕๕๕ จะเพิ่มขึ้นในอัตราที่สูงกว่าเป็นผลจากการรณรงค์ประชาสัมพันธ์ ให้แรงงานนอกระบบสมัครเป็นผู้ประกันตน ในส่วนของผู้ประกันตน มาตรา ๓๓ (ภาคบังคับ) โดยทั่วไปจะมีการเพิ่มขึ้นในอัตราม่าเสมอเนื่องจากขึ้นอยู่กับสถานการณ์จ้างงานทั่วไปของพื้นที่ด้วย

ตาราง ๓-๒-๒๓ สัดส่วนผู้อยู่ในระบบประกันสังคม

สัดส่วนผู้อยู่ในระบบประกันสังคม	ปี พ.ศ.				
	๒๕๕๘	๒๕๕๙	๒๕๖๐	๒๕๖๑	๒๕๖๒
◆ กำลังแรงงานของจังหวัด (คน)	๔๒๙,๓๗๔	๔๒๒,๕๒๗	๔๑๓,๕๓๙	๔๑๑,๐๐๗	๔๐๕,๕๒๒
◆ จำนวนผู้ประกันตนในระบบประกันสังคม ตามมาตรา ๓๓,๓๙,๔๐ (คน)	๕๖,๓๗๐	๕๗,๖๓๘	๕๙,๑๒๒	๖๖,๓๓๓	๗๓,๑๐๒
◆ สัดส่วนผู้อยู่ในระบบประกันสังคม (ร้อยละ)	๑๓.๑๓	๑๓.๖๔	๑๔.๓๐	๑๖.๑๔	๑๘.๐๓
สัดส่วนผู้อยู่ในระบบประกันสังคมเฉลี่ย ๕ ปี = ร้อยละ ๑๗.๕๘					

ที่มา : กำลังแรงงาน – สำนักงานสถิติแห่งชาติ,จำนวนผู้ประกันตน – สำนักงานประกันสังคม กระทรวงแรงงาน (๒๕๖๔)

แผนภูมิ ๓-๒-๑๐ สัดส่วนผู้อยู่ในระบบประกันสังคม



ที่มา : กำลังแรงงาน – สำนักงานสถิติแห่งชาติ,จำนวนผู้ประกันตน – สำนักงานประกันสังคม กระทรวงแรงงาน (๒๕๖๔)

(๒.๒.๔) แรงงานต่างด้าว

จังหวัดกำแพงเพชรมีพื้นที่เกษตรประเภททำนา ไร่ อ้อย มันสำปะหลัง และมีอุตสาหกรรมต่อเนื่อง การแปรรูปอ้อย มันสำปะหลัง ทำให้เป็นปัจจัยในการรองรับแรงงานต่างด้าว ซึ่งมีแนวโน้มความต้องการเพิ่มขึ้น แรงงานต่างด้าวที่ได้รับใบอนุญาตทำงานในจังหวัดกำแพงเพชร ณ วันที่ ๓๑ พฤษภาคม ๒๕๖๔ มีจำนวนทั้งสิ้น ๕,๖๑๗ คน นายจ้าง ๑,๓๐๐ คน เป็นแรงงานต่างด้าวเข้าเมืองถูกกฎหมายจำแนกตามลักษณะการเข้าเมือง ส่วนใหญ่ เป็นแรงงานต่างด้าว ๓ สัญชาติ ได้แก่ เมียนมา ลาว และกัมพูชา สรุปรายละเอียดได้ดังนี้

๑.แรงงานต่างด้าวเข้าเมืองถูกกฎหมาย จำนวน ๕,๖๑๗ คน

๑.๑ ประเภททั่วไป	จำนวน	๑๑๓ คน
๑.๒ กลุ่ม มติ ครม. ๔ สิงหาคม ๒๕๖๓	จำนวน	๒๒๓ คน
๑.๓ กลุ่ม มติ ครม. ๒๐ สิงหาคม ๒๕๖๒	จำนวน	๓,๖๑๔ คน
๑.๔ นำเข้า MOU	จำนวน	๑,๖๑๓ คน
๑.๕ ชนกลุ่มน้อย	จำนวน	๕๔ คน

มาตรา ๕๙ ประเภททั่วไป

ประเภทอาชีพที่ได้รับอนุญาตทำงานมากที่สุด ๓ อันดับแรก ได้แก่

๑. ผู้ประกอบอาชีพด้านการสอน	จำนวน	๑๐๐ คน
๒. ผู้จัดการ	จำนวน	๔ คน
๓. เจ้าหน้าที่ประชาสัมพันธ์	จำนวน	๓ คน

มาตรา ๖๓/๑ ประเภทชนกลุ่มน้อย

ประเภทอาชีพที่ได้รับอนุญาตทำงานมากที่สุด ๓ อันดับแรก ได้แก่

๑. กรรมกรกิจการก่อสร้าง	จำนวน	๒๑ คน
๒. กรรมกรกิจการเกษตรและปศุสัตว์	จำนวน	๑๕ คน
๓. ผู้รับใช้ในบ้าน	จำนวน	๑๔ คน

แรงงานต่างด้าว ๓ สัญชาติ (เมียนมา ลาว และกัมพูชา)

กลุ่ม มติ ครม. ๔ สิงหาคม ๒๕๖๓

ประเภทอาชีพที่ได้รับอนุญาตทำงานมากที่สุด ๓ อันดับแรก ได้แก่

๑. กรรมกรกิจการเกษตรและปศุสัตว์	จำนวน	๗๓ คน
๒. กรรมกรกิจการก่อสร้าง	จำนวน	๕๔ คน
๓. กรรมกรกิจการต่อเนื่องการเกษตร	จำนวน	๑๙ คน

กลุ่ม มติ ครม. ๒๐ สิงหาคม ๒๕๖๒

ประเภทอาชีพที่ได้รับอนุญาตทำงานมากที่สุด ๓ อันดับแรก ได้แก่

๑. กรรมกรกิจการเกษตรและปศุสัตว์	จำนวน	๑,๗๐๕ คน
๒. กรรมกรกิจการต่อเนื่องการเกษตร	จำนวน	๓๕๖ คน
๓. ผู้รับใช้ในบ้าน	จำนวน	๓๑๕ คน

นำเข้า MOU

ประเภทอาชีพที่ได้รับอนุญาตทำงานมากที่สุด ๓ อันดับแรก ได้แก่

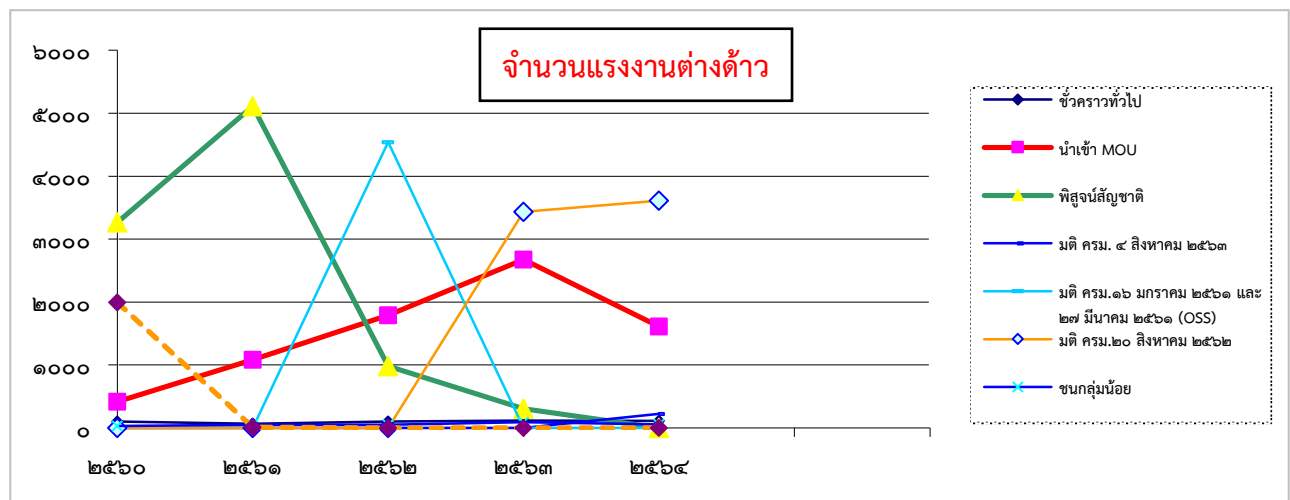
๑. กรรมกรกิจการเกษตรและปศุสัตว์	จำนวน	๖๐๕ คน
๒. กรรมกรกิจการต่อเนื่องการเกษตร	จำนวน	๓๓๘ คน
๓. กรรมกรกิจการก่อสร้าง	จำนวน	๓๓๐ คน

ตาราง ๓-๒-๒๔ แร้งงานต่างด้าวที่ได้รับใบอนุญาตทำงานในจังหวัดกำแพงเพชร ปี ๒๕๖๐ - ๒๕๖๔

แรงงานต่างด้าวที่ได้รับใบอนุญาตทำงาน	ปี ๒๕๖๐	ปี ๒๕๖๑	ปี ๒๕๖๒	ปี ๒๕๖๓	ปี ๒๕๖๔
๑. ชั่วคราวทั่วไป	๑๐๑	๖๘	๑๐๓	๑๑๘	๑๑๓
๒. นำเข้า MOU	๔๑๘	๑,๐๘๓	๑,๗๙๒	๒,๖๗๓	๑,๖๑๓
๓. พิสูจน์สัญชาติ	๓,๒๖๔	๕,๑๑๑	๙๘๑	๓๐๗	-
๔. มติ ครม. ๔ สิงหาคม ๒๕๖๓	-	-	-	-	๒๒๓
๕. พิสูจน์สัญชาติ มติ ครม. ๑๖ มกราคม ๒๕๖๑ และ ๒๗ มีนาคม ๒๕๖๑ (OSS)	-	-	๔,๕๔๑	-	-
๖. มติ ครม. ๒๐ สิงหาคม ๒๕๖๒	-	-	-	๓,๔๓๑	๓,๖๑๔
๗. ชนกลุ่มน้อย	๓๒	๕๑	๕๓	๙๐	๕๔
๘. มติครม.(๓ สัญชาติ)	๑,๙๙๔	๑๑	-	-	-
รวม	๕,๘๐๙	๖,๓๒๔	๗,๔๗๐	๖,๖๑๙	๕,๖๑๗

ที่มา : สำนักงานจัดหางานจังหวัดกำแพงเพชร (๒๕๖๔)

แผนภูมิ ๓-๒-๑๑ แร้งงานต่างด้าวที่มีใบอนุญาตทำงานและทำงานในจังหวัดกำแพงเพชร



ที่มา : สำนักงานจัดหางานจังหวัดกำแพงเพชร (๒๕๖๔)

(๒.๓) ความยากจน

(๒.๓.๑) สัดส่วนคนจน

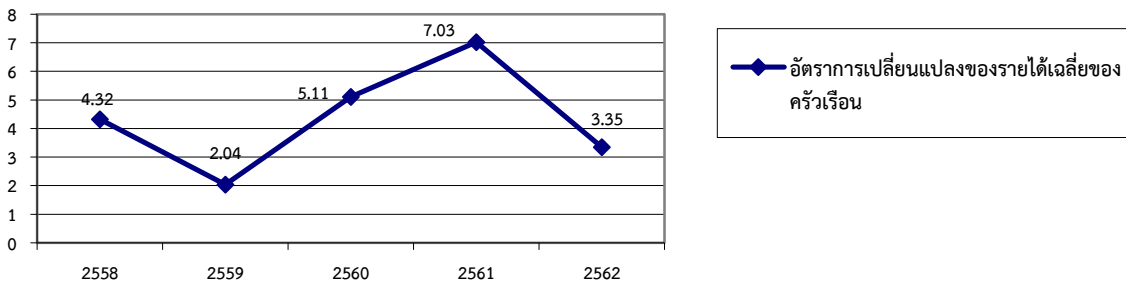
จังหวัดกำแพงเพชรมีแนวโน้มสัดส่วนคนจนลดลงในช่วง พ.ศ. ๒๕๕๕ - ๒๕๖๒ โดยมีสัดส่วนคนจนร้อยละ ๔.๓๒ และลดลงอย่างต่อเนื่องจนถึงปี พ.ศ. ๒๕๕๙ เหลือร้อยละ ๒.๐๔ แต่กลับมาเพิ่มขึ้นอย่างต่อเนื่องในปี พ.ศ. ๒๕๖๐ ร้อยละ ๕.๑๑ และร้อยละ ๗.๐๓ ในปี พ.ศ. ๒๕๖๑ แต่ในปี พ.ศ. ๒๕๖๒ กลับลดลงเหลือเพียงร้อยละ ๓.๓๕ ซึ่งต่ำกว่าค่ากลางของประเทศเท่ากับร้อยละ ๖.๑๔ ในปีเดียวกัน

ตาราง ๓-๒-๒๕ สัดส่วนคนจน

สัดส่วนคนจน	ปี พ.ศ.				
	๒๕๕๘	๒๕๕๙	๒๕๖๐	๒๕๖๑	๒๕๖๒
สัดส่วนคนจน (ร้อยละ)	๔.๓๒	๒.๐๔	๕.๑๑	๗.๐๓	๓.๓๕
สัดส่วนคนจนเฉลี่ย ๕ ปี = ๔.๓๗%					

ที่มา : สำนักงานสถิติแห่งชาติ (๒๕๖๔)

แผนภูมิ ๓-๒-๑๒ สัดส่วนคนจน



(๒.๓.๒) อัตราการเปลี่ยนแปลงของรายได้เฉลี่ยของครัวเรือน

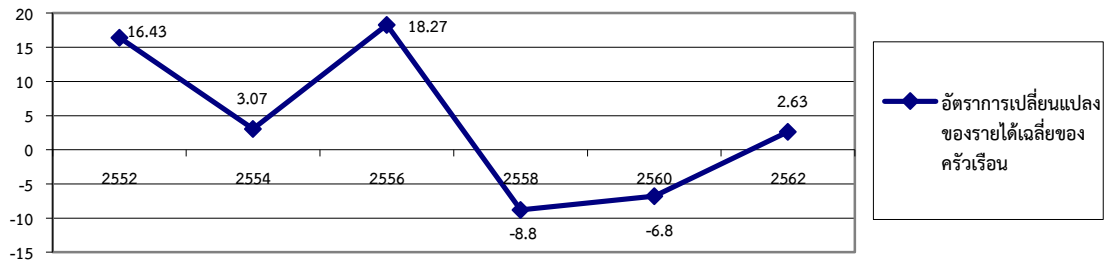
รายได้เฉลี่ยของครัวเรือนจังหวัดกำแพงเพชรระหว่างปี พ.ศ. ๒๕๕๔ - ๒๕๖๒ มีการเติบโตเพิ่มขึ้นอย่างต่อเนื่องทุกปี เฉลี่ยเพิ่มขึ้นร้อยละ ๑.๖๗ แต่หลังจากปี ๒๕๕๘ - ๒๕๖๐ กลับลดลงอย่างต่อเนื่อง เฉลี่ยลดลงร้อยละ ๗.๘ และกลับมาเพิ่มอีกในปี ๒๕๖๒ แต่หากพิจารณาอัตราการเปลี่ยนแปลงเฉลี่ยตั้งแต่ปี พ.ศ. ๒๕๕๔ - ๒๕๖๒ จะเพิ่มเฉลี่ยร้อยละ ๑.๖๗ และจากข้อมูล จปฐ. ในปี ๒๕๖๒ มีครัวเรือนยากจนที่มีรายได้ตกเกณฑ์ จปฐ. จำนวน ๓๒๒ ครัวเรือน

ตาราง ๓-๒-๒๖ อัตราการเปลี่ยนแปลงของรายได้เฉลี่ยของครัวเรือน

ข้อมูล	ปี พ.ศ.				
	๒๕๕๔	๒๕๕๖	๒๕๕๘	๒๕๖๐	๒๕๖๒
รายได้เฉลี่ยของครัวเรือน (บาท)	๑๘,๖๗๒	๒๒,๐๘๓	๒๐,๑๔๐	๑๘,๗๗๐	๑๙,๒๖๔
อัตราการเปลี่ยนแปลง (%)	+๓.๐๗	+๑๘.๒๗	-๘.๘๐	-๖.๘๐	+๒.๖๓
อัตราการเปลี่ยนแปลงเฉลี่ย (%) +๑.๖๗					

ที่มา : สำนักงานสถิติแห่งชาติ (ปี ๒๕๖๔)

แผนภูมิ ๓-๒-๑๓ อัตราการเปลี่ยนแปลงของรายได้เฉลี่ยของครัวเรือน



(๒.๓.๓) อัตราส่วนหนี้เฉลี่ยต่อรายได้เฉลี่ยของครัวเรือน

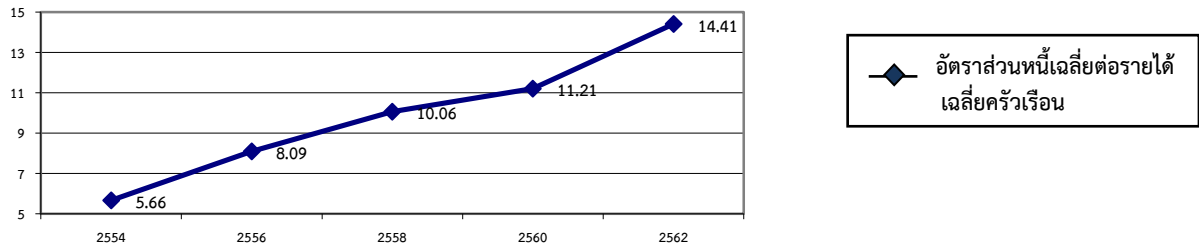
อัตราส่วนหนี้เฉลี่ยต่อรายได้เฉลี่ยของครัวเรือนของจังหวัดกำแพงเพชรปี พ.ศ.๒๕๕๔ - ๒๕๖๒ มีแนวโน้มว่าจะมีอัตราเพิ่มขึ้นอย่างต่อเนื่อง โดยในปี พ.ศ.๒๕๕๔ มีอัตราส่วนหนี้สินเฉลี่ยต่อรายได้เฉลี่ยของครัวเรือนเพียง ๕.๖๖ เท่า แต่ในปี พ.ศ.๒๕๖๒ กลับมีอัตราส่วนหนี้สินเฉลี่ยต่อรายได้เฉลี่ยของครัวเรือนเพิ่มขึ้นเป็น ๑๔.๔๑ เท่า

ตาราง ๓-๒-๒๗ อัตราส่วนหนี้เฉลี่ยต่อรายได้เฉลี่ยของครัวเรือน

ข้อมูล	ปี พ.ศ.				
	๒๕๕๔	๒๕๕๖	๒๕๕๘	๒๕๖๐	๒๕๖๒
-รายได้เฉลี่ยของครัวเรือน (บาท)	๑๘,๖๗๒	๒๒,๐๘๓	๒๐,๑๔๐	๑๘,๗๗๐	๑๙,๒๖๔
-หนี้สินเฉลี่ยต่อครัวเรือน (บาท)	๑๐๕,๗๔๕	๑๗๘,๖๗๒	๒๐๔,๖๖๙	๒๑๐,๔๐๙	๒๗๗,๕๑๘
-อัตราส่วนหนี้สินเฉลี่ยต่อรายได้เฉลี่ยของครัวเรือน (เท่า)	๕.๖๖	๘.๐๙	๑๐.๑๖	๑๑.๒๑	๑๔.๔๑

ที่มา : สำนักงานสถิติแห่งชาติ (ปี ๒๕๖๔)

แผนภูมิ ๓-๒-๑๔ อัตราส่วนหนี้เฉลี่ยต่อรายได้เฉลี่ยของครัวเรือน



ที่มา : สำนักงานสถิติแห่งชาติ (ปี ๒๕๖๔)

(๒.๔) การศึกษา

(๒.๔.๑) จำนวนประชากรอายุ ๑๕ ปีขึ้นไปที่มีงานทำ จำแนกตามระดับการศึกษาที่สำเร็จ

ระดับการศึกษาของผู้มีงานทำเปรียบเทียบกับปี พ.ศ. ๒๕๕๙-๒๕๖๓ จะเห็นได้ว่าผู้ทำงานส่วนใหญ่มีระดับการศึกษาที่สำเร็จต่ำกว่าประถมศึกษาสูงสุด รองลงมาเป็นผู้มีระดับการศึกษาที่สำเร็จชั้นประถมศึกษา ระดับการศึกษาที่สำเร็จมัธยมศึกษาตอนต้น ระดับการศึกษาที่สำเร็จมัธยมศึกษาตอนปลาย และระดับการศึกษาที่สำเร็จมหาวิทยาลัย ที่เหลือกระจายอยู่ในการศึกษาอื่น ๆ

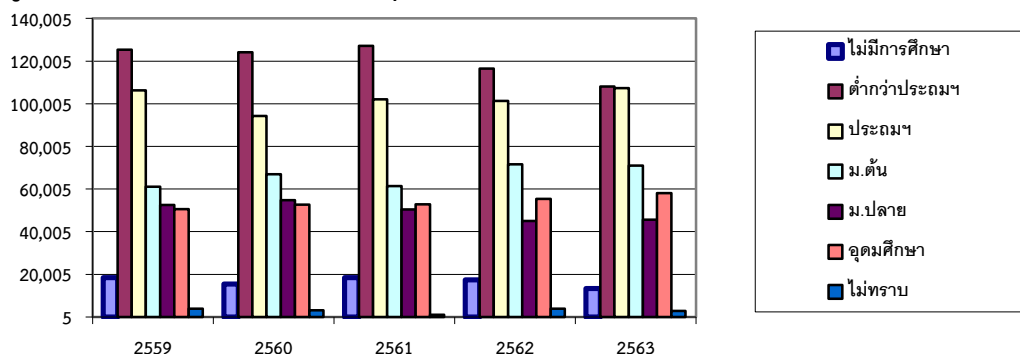
จากความเปลี่ยนแปลงในรอบ ๕ ปีที่ผ่านมา ผู้มีงานทำส่วนใหญ่เป็นผู้ไม่ได้สำเร็จการศึกษาระดับใด และผู้ที่สำเร็จการศึกษาระดับต่ำกว่าประถมศึกษามากที่สุด ซึ่งจากการเปรียบเทียบพบว่า ผู้มีงานทำที่ไม่ได้สำเร็จการศึกษาระดับใด ผู้ที่สำเร็จระดับต่ำกว่าประถมศึกษา ระดับประถมศึกษา และระดับมัธยมศึกษาตอนต้น จะมีจำนวนลดลงเรื่อย ๆ ในขณะที่เดียวกันผู้มีงานทำที่มีการศึกษาในระดับมัธยมศึกษาตอนปลายและระดับอุดมศึกษามีการเปลี่ยนแปลงในลักษณะเพิ่มขึ้น ทิศนคติของคนรุ่นใหม่ที่ยึดศึกษาต่อในระดับอุดมศึกษาและประกอบอาชีพอิสระมีมากขึ้น

ตาราง ๓-๒-๒๘ จำนวนประชากรอายุ ๑๕ ปีขึ้นไปที่มีงานทำ จำแนกตามระดับการศึกษาที่สำเร็จ

ระดับการศึกษาที่สำเร็จ	ปี ๒๕๕๙	ปี ๒๕๖๐	ปี ๒๕๖๑	ปี ๒๕๖๒	ปี ๒๕๖๓
๑. ไม่สำเร็จการศึกษาระดับใด	๑๘,๔๑๙	๑๕,๓๖๔	๑๘,๔๐๕	๑๗,๓๒๓	๑๓,๓๒๒
๒. ต่ำกว่าประถมศึกษา	๑๒๕,๔๑๐	๑๒๔,๑๖๓	๑๒๗,๑๒๗	๑๑๖,๕๕๕	๑๐๘,๐๓๓
๓. ประถมศึกษา	๑๐๖,๓๒๖	๙๔,๒๕๘	๑๐๒,๐๕๒	๑๐๑,๓๒๑	๑๐๗,๓๕๒
๔. มัธยมศึกษาตอนต้น	๖๑,๑๒๔	๖๖,๙๘๑	๖๑,๓๔๓	๗๑,๖๒๖	๗๑,๐๕๓
๕. มัธยมศึกษาตอนปลาย	๕๒,๔๙๖	๕๔,๘๐๔	๕๐,๔๒๕	๔๕,๐๐๐	๔๕,๖๓๑
๖. อุดมศึกษา	๕๐,๖๔๔	๕๒,๗๑๖	๕๒,๘๕๕	๕๕,๓๙๒	๕๘,๑๔๐
๗. อื่นๆ	-	-	-	-	-
๘. ไม่ทราบ	๓,๘๘๙	๓,๐๘๒	๑,๐๗๔	๓,๘๑๖	๒,๘๑๗
รวม	๔๑๘,๓๐๗	๔๑๑,๓๖๘	๔๑๓,๒๘๒	๔๑๑,๐๓๓	๔๐๖,๓๔๘

ที่มา : สำนักงานสถิติแห่งชาติ (ปี ๒๕๖๔)

แผนภูมิ ๓-๒-๑๕ จำนวนประชากรอายุ ๑๕ ปีขึ้นไปที่มีงานทำ จำแนกตามระดับการศึกษาที่สำเร็จ



ที่มา : สำนักงานสถิติแห่งชาติ (ปี ๒๕๖๔)

(๒.๔.๒) จำนวนปีการศึกษาเฉลี่ย

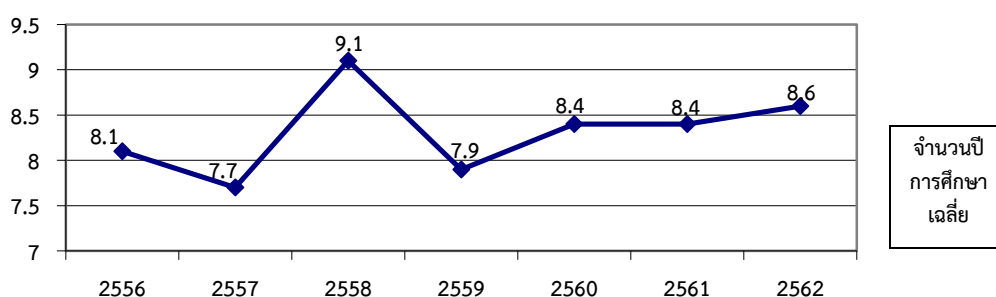
จำนวนปีการศึกษาเฉลี่ยของประชากรกลุ่มอายุ ๑๕-๕๙ ปี ของจังหวัด ที่ได้รับการศึกษาในระบบโรงเรียน หรือเทียบเท่า ในปี ๒๕๖๒ เท่ากับ ๘.๖ ปี รวมทั้งตั้งแต่ปี ๒๕๕๖ - ๒๕๖๒ ปีการศึกษาเฉลี่ยอยู่ที่ ๘.๓๑ ปี

ตาราง ๓-๒-๒๙ จำนวนปีการศึกษาเฉลี่ย

กลุ่มอายุ	ปี พ.ศ.						
	๒๕๕๖	๒๕๕๗	๒๕๕๘	๒๕๕๙	๒๕๖๐	๒๕๖๑	๒๕๖๒
กลุ่มอายุ ๑๕ -๕๙ ปี	๘.๑	๗.๗	๙.๑	๗.๙	๘.๔	๘.๔	๘.๖
จำนวนปีการศึกษาเฉลี่ย ๗ ปี = ๘.๓๑ ปี							

ที่มา : สำนักงานเลขาธิการสภาการศึกษา (๒๕๖๔)

แผนภูมิ ๓-๒-๑๖ จำนวนปีการศึกษาเฉลี่ย



ที่มา : สำนักงานเลขาธิการสภาการศึกษา (๒๕๖๔)

(๒.๔.๓) ค่าเฉลี่ย O-Net ระดับชั้นมัธยมศึกษาปีที่ ๓

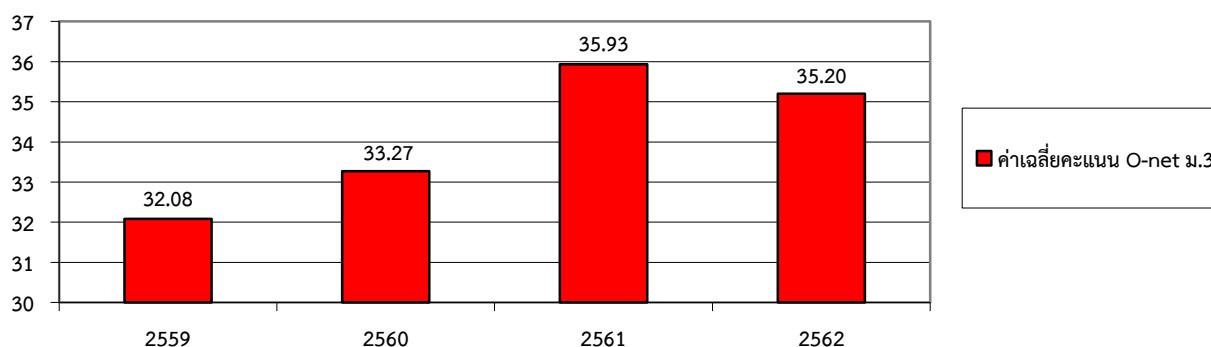
จังหวัดกำแพงเพชรมีค่าเฉลี่ยการทดสอบทางการศึกษาระดับชาติ (O-Net) ของนักเรียน ระดับชั้นมัธยมศึกษาปีที่ ๓ ใน ๔ วิชาหลัก ได้แก่ ภาษาไทย ภาษาอังกฤษ คณิตศาสตร์ และวิทยาศาสตร์ ในปี พ.ศ. ๒๕๖๓ ของนักเรียนในพื้นที่จังหวัด เท่ากับ ๓๓.๖๖ ลดลงจากปี พ.ศ.๒๕๖๒ ซึ่งมีคะแนนเฉลี่ยเท่ากับ ๓๕.๒๐ คะแนน

ตาราง ๓-๒-๓๐ ค่าเฉลี่ย O-Net ระดับชั้นมัธยมศึกษาปีที่ ๓

กลุ่มสาระการเรียนรู้	ปี ๒๕๕๙	ปี ๒๕๖๐	ปี ๒๕๖๑	ปี ๒๕๖๒	ปี ๒๕๖๓
ค่าเฉลี่ยคะแนน O-net ม.๓ (๔ วิชาหลัก)	๓๒.๐๘	๓๓.๒๗	๓๕.๙๓	๓๕.๒๐	๓๓.๖๖

ที่มา : สำนักงานศึกษาธิการจังหวัดกำแพงเพชร (๒๕๖๔)

แผนภูมิ ๓-๒-๑๗ ค่าเฉลี่ย O-Net ระดับชั้นมัธยมศึกษาปีที่ ๓



ที่มา : สำนักงานศึกษาธิการจังหวัดกำแพงเพชร (๒๕๖๔)

(๒.๕) สาธารณสุข

จังหวัดกำแพงเพชร มีโรงพยาบาลจำนวน ๑๒ แห่ง โดยมีโรงพยาบาลที่มีบริการผู้ป่วยใน ๑๑ แห่ง และโรงพยาบาลที่เปิดให้บริการเฉพาะผู้ป่วยนอก ๑ แห่ง และในปี พ.ศ. ๒๕๖๓ มีสถานพยาบาลที่ผ่านการรับรองคุณภาพตามมาตรฐานระบบรับรองคุณภาพโรงพยาบาล (Hospital Accreditation : HA) จำนวน ๑๑ แห่ง โดยคิดเป็นร้อยละ ๑๐๐ ของสถานบริการสาธารณสุข (โรงพยาบาล)

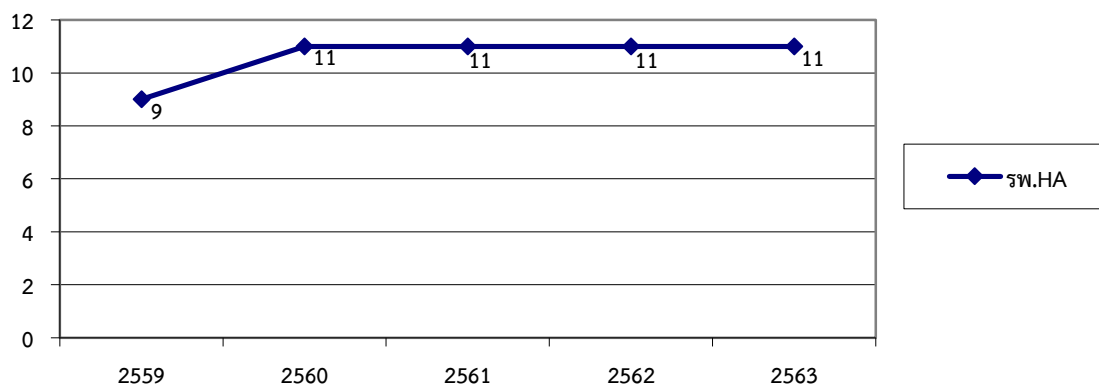
ตาราง ๓-๒-๓๑ สถานการณ์การพัฒนาคุณภาพระบบบริการสุขภาพ

สถานบริการ (รพ.)	ระดับการพัฒนาและส่วนขาดตามเกณฑ์มาตรฐานเกณฑ์คุณภาพ				
	ปี ๒๕๕๙	ปี ๒๕๖๐	ปี ๒๕๖๑	ปี ๒๕๖๒	ปี ๒๕๖๓
กำแพงเพชร	✓	✓	✓	✓	✓
ชาณุวรลักษ์บุรี	✓	✓	✓	✓	✓
คลองขลุง	✓	✓	✓	✓	✓
พรานกระต่าย	✓	✓	✓	✓	✓
คลองลาน	✓	✓	✓	✓	✓
ไตรงาม	✓	✓	✓	✓	✓
ลานกระบือ	x	X	✓	✓	✓
ทรายทองวัฒนา	✓	✓	✓	✓	✓
บึงสามัคคี	x	✓	✓	✓	✓
ปางศิลาทอง	x	X	✓	✓	✓
ทุ่งโพธิ์ทะเล	✓	✓	✓	✓	✓
โกสัมพีนคร	-	-	-	-	-

หมายเหตุ: โรงพยาบาลโกสัมพีนครเปิดให้บริการผู้ป่วยนอก ไม่อยู่ในเป้าหมายการพัฒนาตามมาตรฐานระบบรับรองคุณภาพโรงพยาบาล (HA)

ที่มา: กลุ่มงานพัฒนาคุณภาพและรูปแบบบริการ สำนักงานสาธารณสุขจังหวัดกำแพงเพชร (ณ วันที่ ๓๑ ธันวาคม ๒๕๖๓)

แผนภูมิ ๓-๒-๑๘ สถานการณ์การพัฒนาคุณภาพระบบบริการสุขภาพ



ที่มา : กลุ่มงานพัฒนาคุณภาพและรูปแบบบริการ สำนักงานสาธารณสุขจังหวัดกำแพงเพชร (ณ วันที่ ๓๑ ธันวาคม ๒๕๖๓)

ตาราง ๓-๒-๓๒ จำนวนสถานพยาบาลที่มีเตียงผู้ป่วยรับไว้ค้างคืน จำนวนเตียง บุคลากรทางสาธารณสุข และผู้ป่วย

ประเภท	สังกัด	ปี ๒๕๕๙		ปี ๒๕๖๐		ปี ๒๕๖๑		ปี ๒๕๖๒		ปี ๒๕๖๓	
		รัฐบาล	เอกชน	รัฐบาล	รัฐบาล	รัฐบาล	เอกชน	รัฐบาล	รัฐบาล	รัฐบาล	เอกชน
๑. สถานพยาบาล		๑๒	๒	๑๒	๒	๑๒	๒	๑๒	๒	๑๒	๒
๒. เตียง		๑,๐๑๙	๖๐	๑,๐๑๙	๖๐	๑,๐๕๔	๖๐	๑,๐๔๖	๖๐	๙๗๙	๖๐
๓. แพทย์		๑๓๔	๕	๑๓๒	๔	๑๔๑	๖	๑๓๙	๖	๑๔๔	๖
๔. ทันตแพทย์		๕๘	-	๕๘	-	๕๔	-	๖๒	-	๖๙	๐
๕. พยาบาล		๑,๑๑๕	๑๔	๑,๑๑๔	๑๓	๑,๑๒๔	๑๔	๑,๐๐๐	๑๔	๑๑๑๕	๑๙
๖. ผู้ช่วยพยาบาล		-	-	-	-	-	๓๒	-	๓๕	๓๘	๓๗
๗. ผู้ป่วย		๕๓๔,๐๑๗	๓๖,๕๔๙	๘๑๙,๗๓๔	๒๑,๒๙๓	๙๔๒,๓๔๒	๕๐,๕๐๖	๙๐๗,๓๐๙	๔๔,๐๗๗	๘๕๕,๙๔๑	๔๒,๕๕๐
๗.๑ ผู้ป่วยใน		๘๐,๔๓๙	๑๕,๕๗๘	๘๓,๓๑๖	๕,๐๗๗	๘๓,๙๒๑	๕,๘๓๐	๘๔,๓๗๔	๖,๖๔๔	๗๑,๙๓๔	๗,๑๖๗
๗.๒ ผู้ป่วยนอก		๔๕๓,๕๗๘	๒๐,๙๗๑	๗๓๖,๔๑๘	๑๖,๒๑๖	๘๕๘,๔๒๑	๔๔,๖๗๖	๘๒๓,๐๑๖	๓๗,๔๓๓	๗๘๔,๐๐๗	๓๕,๓๘๓

นอกจากนี้ จังหวัดกำแพงเพชรยังมีบุคลากรการแพทย์ ๑ คน ต่อประชากร ๕,๑๗๑ คน ๕,๒๓๖ คน และ ๕,๐๔๑ คน ในปี พ.ศ. ๒๕๖๑ พ.ศ. ๒๕๖๒ และ พ.ศ. ๒๕๖๓ ตามลำดับ ซึ่งไม่เป็นไปตามค่ากลางของประเทศที่มีบุคลากรการแพทย์ ๑ คน ต่อประชากร ๒,๕๔๙ คน และ ๒,๒๗๔ คน ในปี พ.ศ. ๒๕๖๑ และ ๒๕๖๒

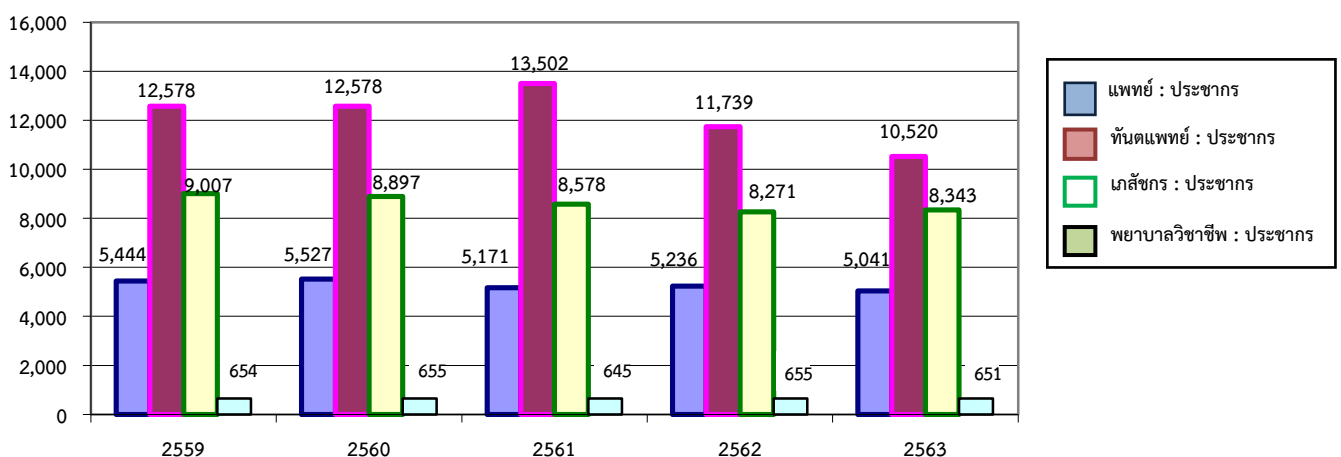
ตาราง ๓-๒-๓๓ สัดส่วนบุคลากรทางสาธารณสุขต่อประชากร (๗๑๔,๑๑๘ คน)

ประเภทบุคลากร	ปี ๒๕๕๙		ปี ๒๕๖๐		ปี ๒๕๖๑		ปี ๒๕๖๒		ปี ๒๕๖๓	
	จำนวน	สัดส่วน: ปชก.	จำนวน	สัดส่วน: ปชก.	จำนวน	สัดส่วน: ปชก.	จำนวน	สัดส่วน: ปชก.	จำนวน	สัดส่วน: ปชก.
๑. แพทย์*	๑๓๔	๑: ๕,๔๔๔	๑๓๒	๑: ๕,๕๒๗	๑๔๑	๑: ๕,๑๗๑	๑๓๙	๑: ๕,๒๓๖	๑๔๔	๑: ๕,๐๔๑
๒. ทันตแพทย์	๕๘	๑: ๑๒,๕๗๘	๕๘	๑: ๑๒,๕๗๘	๕๔	๑: ๑๓,๕๐๒	๖๒	๑: ๑๑,๗๓๙	๖๙	๑: ๑๐,๕๒๐
๓. เภสัชกร	๘๑	๑: ๙,๐๐๗	๘๒	๑: ๘,๘๙๗	๘๕	๑: ๘,๕๗๘	๘๘	๑: ๘,๒๗๑	๘๗	๑: ๘,๓๔๓
๔. พยาบาลวิชาชีพ	๑,๑๑๕	๑: ๖๕๔	๑,๑๑๔	๑: ๖๕๕	๑,๑๒๔	๑: ๖๔๕	๑,๐๐๐	๑: ๖๕๕	๑,๑๑๕	๑: ๖๕๑

ที่มา : สำนักงานสาธารณสุขจังหวัดกำแพงเพชร (ณ วันที่ ๓๑ ธันวาคม ๒๕๖๓)

หมายเหตุ: *จำนวนแพทย์ที่ปรากฏในตารางสรุปนี้คือแพทย์ที่อยู่ในโรงพยาบาลของรัฐ สังกัดกระทรวงสาธารณสุขเท่านั้น ไม่ได้หมายรวมแพทย์ของโรงพยาบาลเอกชน และคลินิกต่าง ๆ

แผนภูมิ ๓-๒-๑๙ สัดส่วนบุคลากรทางสาธารณสุขต่อประชากร



ที่มา : สำนักงานสาธารณสุขจังหวัดกำแพงเพชร (ณ วันที่ ๓๑ ธันวาคม ๒๕๖๓)

(๒.๕.๑) อัตราการเจ็บป่วยด้วยโรคไม่ติดต่อเรื้อรัง ๕ โรค

โรคไม่ติดต่อเรื้อรังเป็นสาเหตุการเจ็บป่วยและเสียชีวิตที่สำคัญของประชากรไทย สำหรับจังหวัดกำแพงเพชรพบว่าโรคไม่ติดต่อเรื้อรัง ที่เป็นสาเหตุของการเจ็บป่วยที่สำคัญ ๕ โรค ได้แก่ โรคเบาหวาน โรคความดันโลหิตสูง โรคหลอดเลือดหัวใจ โรคหลอดเลือดสมอง และโรคมะเร็ง

ตาราง ๓-๒-๓๔ อัตราการเจ็บป่วยด้วยโรคไม่ติดต่อเรื้อรัง ๕ โรค

สถานการณ์	ปี ๒๕๕๙	ปี ๒๕๖๐	ปี ๒๕๖๑	ปี ๒๕๖๒	ปี ๒๕๖๓
๑. อัตราป่วยโรคเบาหวาน (ร้อยละ)	๔.๙๓	๕.๑๔	๕.๕๑	๕.๙๕	๖.๓๖
๒. อัตราป่วยโรคความดันโลหิตสูง (ร้อยละ)	๑๓.๕๙	๑๓.๓๙	๑๔.๖๔	๑๕.๖๖	๑๖.๔๐
๓. อัตราป่วยโรคหัวใจ (ต่อแสน ปชก.)	๒๐๙.๕๓	๙๘.๑๔	๑๐๔.๐๙	๑๒๑.๗๒	๑๐๘.๑๕
๔. อัตราป่วยโรคหลอดเลือดสมอง (ต่อแสน ปชก.)	๑๗๗.๗๖	๑๗๖.๙๖	๑๙๙.๓๖	๒๒๒.๙๓	๒๓๗.๗๘
๕. อัตราป่วยโรคมะเร็งรายใหม่ (ต่อแสน ปชก.)	๓๑๒.๘๔	๒๑๒.๕๙	๑๖๘.๕๖	๑๙๑.๖๗	๑๕๖.๙๐

ที่มา : กลุ่มงานโรคไม่ติดต่อ สำนักงานสาธารณสุขจังหวัดกำแพงเพชร (ณ วันที่ ๓๑ ธันวาคม ๒๕๖๓)

(๒.๖) ความมั่นคงและความปลอดภัยในชีวิตและทรัพย์สิน

(๒.๖.๑) การรับแจ้งและจับกุมกลุ่มคดีอุกฉกรรจ์และสะเทือนขวัญ

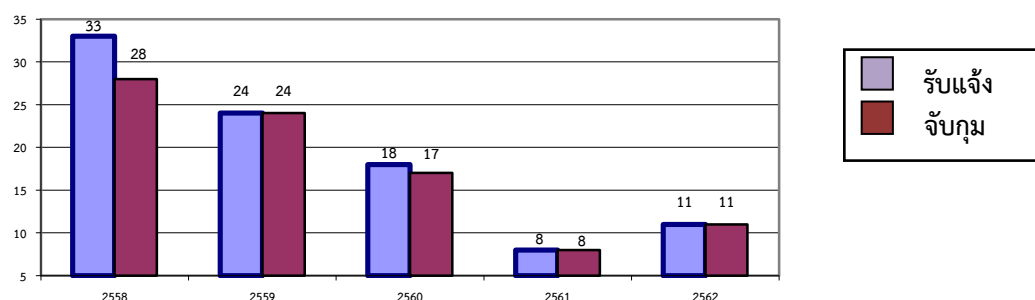
ในปี พ.ศ. ๒๕๖๒ กลุ่มคดีอุกฉกรรจ์และสะเทือนขวัญ คดีที่มีการรับแจ้งสูงสุดคือคดีประเภทฆ่าผู้อื่นโดยเจตนา ซึ่งมีการรับแจ้งทั้งหมด ๕ คดี รองลงมาคือคดีชิงทรัพย์ จำนวน ๓ คดี และคดีวางเพลิง ๓ คดี ซึ่งอัตราการจับกุมคดีอุกฉกรรจ์และสะเทือนขวัญตั้งแต่ปี พ.ศ. ๒๕๕๘ - ๒๕๖๒ เฉลี่ยร้อยละ ๙๕.๘๖ โดยการเกิดคดีฆ่าผู้อื่นโดยเจตนามีแนวโน้มลดลงตามลำดับ ดังที่แสดงในตาราง

ตาราง ๓-๒-๓๕ สถิติการรับแจ้งและจับกุมกลุ่มคดีอุกฉกรรจ์และสะเทือนขวัญ (ต่อ)

ประเภทคดี	ปี ๒๕๕๘		ปี ๒๕๕๙		ปี ๒๕๖๐		ปี ๒๕๖๑		ปี ๒๕๖๒	
	รับแจ้ง	จับกุม	รับแจ้ง	จับกุม	รับแจ้ง	จับกุม	รับแจ้ง	จับกุม	รับแจ้ง	จับกุม
๑.ฆ่าผู้อื่นโดยเจตนา	๑๗	๑๕	๑๗	๑๗	๑๔	๑๕	๖	๖	๕	๕
๒.ปล้นทรัพย์	๔	๕	-	-	-	-	-	-	-	-
๓.ชิงทรัพย์	๗	๓	๕	๕	๒	๑	๑	๑	๓	๓
๔.ลักพาเรียกค่าไถ่	-	-	-	-	-	-	-	-	-	-
๕.วางเพลิง	๕	๕	๒	๕	๒	๑	๑	๑	๓	๓
รวม	๓๓	๒๘	๒๔	๒๔	๑๘	๑๗	๘	๘	๑๑	๑๑
อัตราการจับกุม (%)	๘๔.๘๕		๑๐๐.๐		๙๔.๔๔		๑๐๐.๐		๑๐๐.๐	
อัตราการจับกุมคดีอุกฉกรรจ์และสะเทือนขวัญเฉลี่ย (%)	๙๕.๘๖									

ที่มา: สำนักงานตำรวจแห่งชาติ (๒๕๖๔)

แผนภูมิ ๓-๒-๒๐ สถิติการรับแจ้งและจับกุมกลุ่มคดีอุกฉกรรจ์และสะเทือนขวัญ



ที่มา: สำนักงานตำรวจแห่งชาติ (๒๕๖๔)

(๒.๖.๒) การรับแจ้งและจับกุมกลุ่มคดีประทุษร้ายต่อทรัพย์

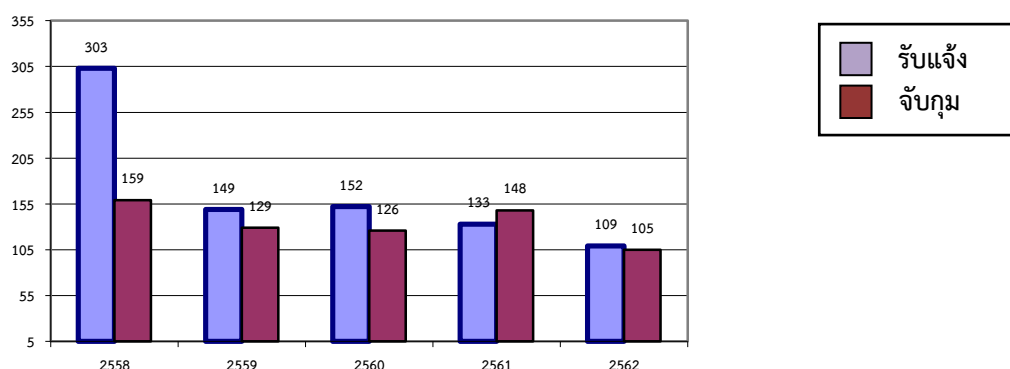
สำหรับกลุ่มคดีประทุษร้ายต่อทรัพย์ ในปี พ.ศ. ๒๕๖๒ คดีลักทรัพย์เป็นประเภทคดีที่มีการรับแจ้งสูงสุดคือ ๙๐ คดี สามารถจับกุมได้ ๘๖ คดี รองลงมาคือคดีทำให้เสียทรัพย์จำนวน ๑๓ คดี สามารถจับกุมได้ ๑๑ คดี ถัดมาคือคดีชิงทรัพย์ ๓ คดี คดีชิงทรัพย์ ๒ คดี และคดีกรรโชกทรัพย์ ๑ คดี ซึ่งสามารถจับกุมได้ทั้งหมด ซึ่งอัตราการจับกุมคดีคดีประทุษร้ายต่อทรัพย์ ตั้งแต่ปี พ.ศ. ๒๕๕๘ - ๒๕๖๒ เฉลี่ยร้อยละ ๘๕.๙๑

ตาราง ๓-๒-๓๖ สถิติการรับแจ้งและจับกุมกลุ่มคดีประทุษร้ายต่อทรัพย์

ประเภทคดี	ปี ๒๕๕๘		ปี ๒๕๕๙		ปี ๒๕๖๐		ปี ๒๕๖๑		ปี ๒๕๖๒	
	รับแจ้ง	จับกุม	รับแจ้ง	จับกุม	รับแจ้ง	จับกุม	รับแจ้ง	จับกุม	รับแจ้ง	จับกุม
๑. ลักทรัพย์	๒๕๒	๑๒๐	๑๒๕	๑๐๕	๑๒๘	๑๐๕	๑๑๕	๑๓๑	๙๐	๘๖
๒. ชิงทรัพย์	๕	๓	๔	๔	๒	๔	๔	๔	๒	๔
๓. ริดเอาทรัพย์	๑	๑	-	-	-	-	-	-	-	-
๔. กรรโชกทรัพย์	-	-	๑	๑	-	-	-	-	๑	๑
๕. ชิงทรัพย์	๗	๕	๕	๕	๒	๑	๑	๑	๓	๓
๖. ปล้นทรัพย์	๔	๓	-	-	-	-	-	-	-	-
๗. รับของโจร	๑	-	๑	๑	๘	๓	-	-	-	-
๘. ทำให้เสียทรัพย์	๓๓	๒๗	๑๓	๑๓	๑๒	๑๓	๑๓	๑๒	๑๓	๑๑
รวม	๓๐๓	๑๕๙	๑๔๙	๑๒๙	๑๕๒	๑๒๖	๑๓๓	๑๔๘	๑๐๙	๑๐๕
อัตราการจับกุม (%)	๕๒.๔๘		๘๖.๕๘		๘๒.๘๙		๑๑๑.๒๘		๙๖.๓๓	
อัตราการจับกุมคดีประทุษร้ายต่อทรัพย์เฉลี่ย (%) ๘๕.๙๑										

ที่มา : สำนักงานตำรวจแห่งชาติ (๒๕๖๔)

แผนภูมิ ๓-๒-๒๑ สถิติการรับแจ้งและจับกุมกลุ่มคดีประทุษร้ายต่อทรัพย์



ที่มา : สำนักงานตำรวจแห่งชาติ (๒๕๖๔)

(๒.๖.๓) การรับแจ้งและจับกุมกลุ่มคดีที่รัฐเป็นผู้เสียหาย

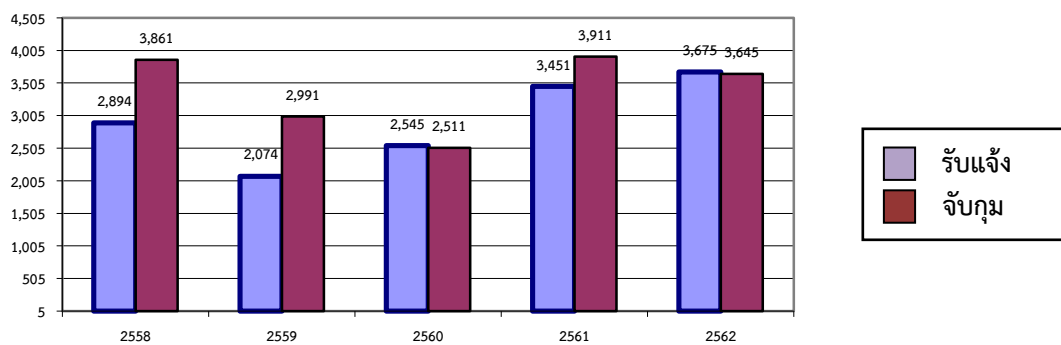
ในกลุ่มคดีที่รัฐเป็นผู้เสียหาย ผลการจับกุมพบว่า ประเภทคดีตามพ.ร.บ.ยาเสพติดจำนวนสูงสุดคือ ๓,๔๙๙ ราย โดยมีแนวโน้มสูงขึ้นเรื่อย ๆ ตั้งแต่ปี ๒๕๖๐ เป็นต้นมา รองลงมาได้แก่ประเภทคดีตามพ.ร.บ.อาวุธปืน พ.ร.บ.การพนัน และการมีและเผยแพร่วัตถุลามกตามลำดับ ส่วนคดีที่ละเมิดพ.ร.บ.ปรามการค้าประเวณีไม่ปรากฏให้เห็นตั้งแต่ปี ๒๕๖๑ เป็นต้นมา

ตาราง ๓-๒-๓๗ สถิติการรับแจ้งและจับกุมกลุ่มคดีที่รัฐเป็นผู้เสียหาย

ประเภทคดี	ผลการจับกุม									
	ปี ๒๕๕๘		ปี ๒๕๕๙		ปี ๒๕๖๐		ปี ๒๕๖๑		ปี ๒๕๖๒	
	ราย	คน	ราย	คน	ราย	คน	ราย	คน	ราย	คน
๑.พ.ร.บ.อาวุธปืน	๒๓๖	๒๕๔	๒๗๕	๓๐๖	๒๘๙	๒๘๓	๑๕๔	๑๕๗	๙๖	๙๓
๒.พ.ร.บ.การพนัน	๒๕๗	๑,๐๗๕	๑๙๙	๙๔๖	๑๓๕	๑๓๘	๑๖๓	๔๘๕	๗๙	๗๙
๓.พ.ร.บ.ยาเสพติด	๒,๓๙๔	๒,๕๒๓	๑,๖๐๐	๑,๗๓๙	๒,๑๒๐	๒,๐๘๙	๓,๑๓๓	๓,๒๖๘	๓,๔๙๙	๓,๔๗๒
๔.พ.ร.บ.ปรามการค้าประเวณี	๗	๙	-	-	๑	๑	-	-	-	-
๕.มีและเผยแพร่วัตถุลามก	-	-	-	-	-	-	๑	๑	๑	๑
รวม	๒,๘๙๔	๓,๘๖๑	๒,๐๗๔	๒,๙๙๑	๒,๕๔๕	๒,๕๑๑	๓,๔๕๑	๓,๙๑๑	๓,๖๗๕	๓,๖๔๕

ที่มา : สำนักงานตำรวจแห่งชาติ (๒๕๖๔)

แผนภูมิ ๓-๒-๒๒ สถิติการรับแจ้งและจับกุมกลุ่มคดีที่รัฐเป็นผู้เสียหาย



ที่มา : สำนักงานตำรวจแห่งชาติ (๒๕๖๔)

(๒.๖.๔) สัดส่วนคดีอาชญากรรม

จากสัดส่วนคดีอาชญากรรม พบว่ากลุ่มคดีที่รัฐเป็นผู้เสียหาย ได้แก่ คดีตามพ.ร.บ.อาวุธปืน พ.ร.บ.การพนัน พ.ร.บ.ยาเสพติด พ.ร.บ.ปรามการค้าประเวณี และการมีและเผยแพร่วัตถุลามก มีจำนวนสูงสุดในปี ๒๕๖๒ ถึง ๓,๖๗๕ คดี และมีแนวโน้มสูงขึ้นอย่างต่อเนื่อง รองลงมาได้แก่ กลุ่มคดีความผิดเกี่ยวกับทรัพย์สิน ซึ่งมีจำนวน ๑๐๙ คดี และกลุ่มคดีอุกฉกรรจ์และสะเทือนขวัญ จำนวน ๑๑ คดี ตามลำดับ

ตาราง ๓-๒-๓๘ สัดส่วนคดีอาชญากรรม

กลุ่มคดี	ปี พ.ศ.									
	๒๕๕๘		๒๕๕๙		๒๕๖๐		๒๕๖๑		๒๕๖๒	
	จำนวนคดี	สัดส่วนคดี	จำนวนคดี	สัดส่วนคดี	จำนวนคดี	สัดส่วนคดี	จำนวนคดี	สัดส่วนคดี	จำนวนคดี	สัดส่วนคดี
๑. กลุ่มคดีอุกฉกรรจ์และสะเทือนขวัญ	๓๓	๔.๕๒	๒๔	๓.๒๙	๑๘	๒.๔๗	๘	๑.๑๐	๑๑	๑.๕๑
๒. กลุ่มคดีความผิดเกี่ยวกับทรัพย์สิน	๓๐๓	๔๑.๕๓	๑๔๙	๒๐.๔๒	๑๕๒	๒๐.๘๕	๑๓๓	๑๘.๒๗	๑๐๙	๑๕.๐๒
๓. กลุ่มคดีที่รัฐเป็นผู้เสียหาย	๒,๘๙๔	๓๙๖.๓๕	๒,๐๗๔	๒๘๔.๒๙	๒,๕๔๕	๓๔๙.๐๔	๓,๔๕๑	๔๗๔.๑๖	๓,๖๗๕	๕๐๖.๓๐

ที่มา : สำนักงานตำรวจแห่งชาติ (๒๕๖๔)

(๒.๖.๕) สถานการณ์ยาเสพติด

สถานการณ์ทั่วไป

สถานการณ์ปัญหา ยาเสพติดในพื้นที่จังหวัดกำแพงเพชรยังคงมีอย่างต่อเนื่อง โดยยาเสพติดหลักในพื้นที่ยังคงเป็นยาบ้า กลุ่มอายุผู้ที่เข้าไปเกี่ยวข้องกับยาเสพติดส่วนใหญ่ เป็นกลุ่มอายุ ๒๕ - ๓๙ ปี เป็นผู้มีอาชีพรับจ้าง ผู้ใช้แรงงาน และเกษตรกร ในปีงบประมาณ ๒๕๖๔ จังหวัดกำแพงเพชรมีการจับกุมคดียาเสพติดทั้งสิ้น ๒,๒๘๐ ราย ผู้ต้องหา จำนวน ๒,๒๕๗ คน การจับกุมคดียาเสพติดส่วนใหญ่ เป็นข้อหา “เสพ” รองลงมาเป็นข้อหา “จำหน่าย” และข้อหา “ครอบครอง” ตามลำดับ ซึ่งพื้นที่ที่มีผลงานการจับกุมคดียาเสพติดสูง ได้แก่ อำเภอเมืองกำแพงเพชร อำเภอขาณุวรลักษบุรี และอำเภอพรานกระต่าย ส่วนการลำเลียงยาเสพติดพบว่าการลำเลียงจากพื้นที่ภาคเหนือตอนบน และจากจังหวัดใกล้เคียงผ่านพื้นที่จังหวัดกำแพงเพชร เพื่อไปยังพื้นที่ตอนในของประเทศ โดยใช้เส้นทางหลวงแผ่นดิน ทั้งเส้นทางสายหลักและเส้นทางสายรอง ซึ่งพื้นที่ที่ควรเฝ้าระวังปัญหาการค้าและการแพร่ระบาด ได้แก่ อำเภอเมืองกำแพงเพชร อำเภอขาณุวรลักษบุรี และอำเภอลองชุลง

จากสถิติการจับกุมและข้อมูลจากหน่วยงานต่าง ๆ ที่เกี่ยวข้องพบว่า จังหวัดกำแพงเพชรเป็นเพียงเส้นทางขนส่งลำเลียงยาเสพติดและจุดพักยาซึ่งนำมาจากภาคเหนือตอนบนเพื่อส่งไปยังพื้นที่ตอนใน มีการลำเลียงยาเสพติดจากพื้นที่จังหวัดใกล้เคียงเข้ามาในพื้นที่จังหวัดกำแพงเพชรและผ่านไปยังพื้นที่จังหวัดอื่น รูปแบบวิธีการลักลอบลำเลียง ใช้วิธีการซุกซ่อนในรถยนต์ส่วนบุคคลและในสัมภาระหรือโดยสารรถประจำทาง เพื่อหลีกเลี่ยงการผ่านด่านตรวจ/จุดตรวจ หรือใช้รถยนต์ตรวจการณ์ หรือใช้เส้นทางรอง เพื่อหลบเลี่ยงด่านตรวจ/จุดตรวจ และลดความเสี่ยงจากการถูกตรวจค้น/จับกุม และกลุ่มนักค้ายาเสพติดที่ใช้เส้นทางผ่านพื้นที่จังหวัดกำแพงเพชร เพื่อลำเลียงยาเสพติดผ่านเข้าสู่พื้นที่ตอนในของประเทศ

ตาราง ๓-๒-๓๙ สรุปผลการจับกุมคดียาเสพติด จังหวัดกำแพงเพชร

ปี พ.ศ.	ข้อหา										รวมทั้งสิ้น	
	ผลิต		จำหน่าย		ครอบครอง เพื่อจำหน่าย		ครอบครอง		เสพ			
	จำนวนคดี (ราย)	ผู้ต้องหา (คน)	จำนวนคดี (ราย)	ผู้ต้องหา (คน)	จำนวนคดี (ราย)	ผู้ต้องหา (คน)	จำนวนคดี (ราย)	ผู้ต้องหา (คน)	จำนวนคดี (ราย)	ผู้ต้องหา (คน)	จำนวนคดี (ราย)	ผู้ต้องหา (คน)
๒๕๕๙	๒๖	๒๕	๕๔๕	๖๕๓	๑๕๔	๑๗๑	๑๙๘	๒๐๙	๗๑๓	๗๑๓	๑,๖๓๖	๑,๗๗๑
๒๕๖๐	๒๕	๒๖	๔๖๘	๕๕๙	๒๕๑	๒๗๐	๒๗๖	๒๙๐	๘๑๘	๘๑๘	๑,๘๓๘	๑,๙๖๓
๒๕๖๑	๑๕	๑๔	๖๐๕	๖๙๑	๓๕๖	๓๘๘	๓๘๙	๔๐๕	๑,๓๕๔	๑,๓๕๔	๑,๖๓๖	๑,๗๗๑
๒๕๖๒	๒๔	๒๔	๕๘๒	๖๕๑	๓๕๘	๓๘๘	๖๐๑	๖๑๘	๒,๒๖๙	๒,๒๖๙	๓,๘๓๔	๓,๙๕๐
๒๕๖๓	๕๔	๕๕	๕๙๖	๖๔๗	๓๕๖	๓๗๕	๕๘๗	๕๙๓	๑,๒๕๐	๑,๒๓๔	๒,๘๔๓	๒,๙๐๔
๒๕๖๔*	๓๙	๓๙	๔๕๖	๔๗๑	๒๗๙	๒๘๕	๕๕๔	๕๖๐	๙๕๒	๙๐๒	๒,๒๘๐	๒,๒๕๗
รวม	๑๘๓	๑๘๓	๓,๒๕๒	๓,๖๗๒	๑,๗๕๔	๑,๘๗๗	๒,๖๐๕	๒,๖๗๕	๗,๓๕๖	๗,๒๙๐	๑๔,๐๖๗	๑๔,๖๑๖

ที่มา: ศูนย์อำนวยการป้องกันและปราบปรามยาเสพติด (ศอ.ปส.)

ตาราง ๓-๒-๔๐ ประเภทของกลางยาเสพติด จังหวัดกำแพงเพชร

ปีพ.ศ.	ประเภทของกลางยาเสพติด							
	ยาบ้า (เม็ด)	ไอซ์ (กรัม)	ฝิ่น (กรัม)	กัญชาแห้ง (กรัม)	กัญชาสด (กิโลกรัม)	พืชกระท่อม (กรัม)	สารระเหย (กระป๋อง)	เคตามีน (กรัม)
๒๕๕๙	๒๖๔,๒๖๘	๑๙๐.๗๓	๗.๖๐	๒,๕๐๕.๑๓	๔๑๘.๗๒	๑,๑๗๙.๗๔	๑	-
๒๕๖๐	๒๐๗,๑๓๒	๓๐๓.๑๖	-	๑,๙๐๕.๑๒	๓๒.๕๐	๒๒๗	๔	-
๒๕๖๑	๒๕๑,๓๙๕.๕๐	๑,๓๑๘.๙๐	-	๗๕๑.๗๘	๖,๐๒๘	๑๐๙.๖๗	๓	๒.๔๒
๒๕๖๒	๒๔๘,๖๐๙	๒,๑๔๓.๙๖๕	๑๖.๙	๒,๓๔๖.๘๙	๒๐.๗๐	๑	๔	๐.๙๒
๒๕๖๓	๑๐๗,๒๒๕	๒,๑๓๑.๓๖	๑,๑๐๓.๕๓	๒,๒๒๙.๕๕	๘๙.๙๙	๕๘.๑๗๑	๔	-
๒๕๖๔	๑,๐๐๕,๕๙๓	๗๑๒.๗๙	-	๔.๘๙	๒๕.๙๕	๖๐.๐๒	๑๐	-

ที่มา: ศูนย์อำนวยการป้องกันและปราบปรามยาเสพติด (ศอ.ปส.)

การแพร่ระบาดของยาเสพติดในพื้นที่

การแพร่ระบาดพบในบางหมู่บ้าน/ชุมชน กลุ่มบุคคลที่เกี่ยวข้องกับการแพร่ระบาดเป็นกลุ่มประชากรผู้ใช้แรงงาน โดยเฉพาะผู้ใช้แรงงานที่ได้รับการศึกษาคอนข้างน้อย เช่น กลุ่มอาชีพรับจ้างทั่วไป กลุ่มเกษตรกร และกลุ่มคนว่างงาน เป็นต้น จากผลการสำรวจสภาพปัญหาเสพติดในระดับหมู่บ้าน/ชุมชน ระหว่างเดือนเมษายน-กันยายน ๒๕๖๔ พบว่ามีหมู่บ้าน/ชุมชนที่มีปัญหาเสพติดจำนวน ๒๓๕ แห่ง จากทั้งหมด ๙๙๐ แห่ง คิดเป็นร้อยละ ๒๗.๗๘ พื้นที่ที่มีปัญหามากที่สุดคืออำเภอบึงสามัคคี ซึ่งมีหมู่บ้าน/ชุมชนที่มีปัญหาเสพติด ๓๑ แห่ง จากหมู่บ้าน/ชุมชนทั้งหมด ๔๕ แห่ง คิดเป็นร้อยละ ๖๘.๘๙ รองลงมาได้แก่ อำเภอลองชุลง และอำเภอลานกระบือตามลำดับ ซึ่งมีสาเหตุจากการขาดการดูแลอย่างใกล้ชิดจากผู้ปกครอง ทำให้เยาวชนสามารถเข้าถึงยาเสพติดได้ง่าย และมีแรงงานต่างด้าวเข้ามาทำงานในพื้นที่ซึ่งมีเรื่องยาเสพติดแอบแฝง ประกอบกับขาดการบังคับใช้กฎหมายอย่างทั่วถึง ขาดความร่วมมือในการแจ้งเบาะแสจากชุมชน ขาดการประชาสัมพันธ์ถึงโทษของยาเสพติด ตลอดจนนักค้ายาเสพติดมีรูปแบบและวิธีการชักจูงให้เกิดผู้เสพรายใหม่ จังหวัดจึงควรดำเนินการแก้ไขโดยบูรณาการงานกับทุกภาคส่วนเพื่อรณรงค์ป้องกันและแก้ไขปัญหายาเสพติดอย่างจริงจัง การประชาสัมพันธ์ถึงโทษของยาเสพติด ประกอบกับการจัดตั้งคณะทำงาน เพื่อเฝ้าระวังและหาเบาะแส ตั้งจุดสกัดในชุมชนเป็นประจำ บังคับใช้กฎหมายอย่างจริงจังกับผู้กระทำความผิดเกี่ยวกับยาเสพติด และสร้างความร่วมมือกับชุมชนในการแจ้งเบาะแส

ตาราง ๓-๒-๔๑ ผลการสำรวจสภาพปัญหาเสพติดในระดับหมู่บ้าน/ชุมชน เมษายน-กันยายน ๒๕๖๔

เขต/อำเภอ	จำนวนหมู่บ้าน/ชุมชน	จำนวนหมู่บ้าน/ชุมชนที่มีปัญหาเสพติด (แห่ง)							
		ผู้เสพ	ร้อยละ	ผู้ค้า	ร้อยละ	ผู้เสพและผู้ค้า	ร้อยละ	รวม	ร้อยละ
อำเภอเมืองกำแพงเพชร	๒๒๓	๓๓	๑๔.๘	๑๙	๘.๕๒	๑๒	๕.๓๘	๖๔	๒๘.๗
อำเภอไทรงาม	๗๑	๑๖	๒๒.๕๔	๐	๐	๑	๑.๔๑	๑๗	๒๓.๙๔
อำเภอลองชุลง	๖๙	๙	๑๓.๐๔	๐	๐	๑	๑.๔๕	๑๐	๑๔.๔๙
อำเภอชาณุวรลักษบุรี	๑๔๓	๒๓	๑๖.๐๘	๑๖	๑๑.๑๙	๓	๒.๑	๔๒	๒๙.๓๗
อำเภอลองชุลง	๑๐๓	๒๒	๒๑.๓๖	๑๕	๑๔.๕๖	๐	๐	๓๗	๓๕.๙๒
อำเภอรานกระต่าย	๑๑๖	๑๕	๑๒.๙๓	๒	๑.๗๒	๗	๖.๐๓	๒๔	๒๐.๖๙
อำเภอลานกระบือ	๖๙	๑๘	๒๖.๐๙	๐	๐	๔	๕.๘	๒๒	๓๑.๘๘

ตาราง ๓-๒-๔๑ ผลการสำรวจสภาพปัญหายาเสพติดในระดับหมู่บ้าน/ชุมชน เมษายน-กันยายน ๒๕๖๔ (ต่อ)

เขต/อำเภอ	จำนวนหมู่บ้าน/ชุมชน	จำนวนหมู่บ้าน/ชุมชนที่มีปัญหายาเสพติด (แห่ง)							
		ผู้เสพ	ร้อยละ	ผู้ค้า	ร้อยละ	ผู้เสพและผู้ค้า	ร้อยละ	รวม	ร้อยละ
อำเภอทรายทองวัฒนา	๓๘	๖	๑๕.๗๙	๐	๐	๐	๐	๖	๑๕.๗๙
อำเภอปางศิลาทอง	๔๒	๑๐	๒๓.๘๑	๐	๐	๑	๒.๓๘	๑๑	๒๖.๑๙
อำเภอบึงสามัคคี	๔๕	๒๗	๖๐	๐	๐	๔	๘.๘๙	๓๑	๖๘.๘๙
อำเภอโกสัมพีนคร	๔๔	๔	๙.๐๙	๐	๐	๐	๐	๔	๙.๐๙
เทศบาลเมืองกำแพงเพชร	๒๗	๖	๒๒.๒๒	๐	๐	๑	๓.๗	๗	๒๕.๙๓
รวมทั้งหมด	๙๙๐	๑๘๙	๑๙.๐๙	๕๒	๕.๒๕	๓๔	๓.๔๓	๒๗๕	๒๗.๗๘

แนวทางการป้องกันและแก้ไขปัญหายาเสพติด

๑) ปรับกระบวนการทัศน์ใหม่ในการแก้ไขปัญหายาเสพติด ซึ่งจะนำมาปรับใช้กับบริบทของสถานการณ์ปัญหาของประเทศ เพื่อมุ่งหวังให้ระดับความรุนแรงของปัญหายาเสพติดในพื้นที่จังหวัดกำแพงเพชรลดลง นำไปสู่ผลสัมฤทธิ์สุดท้าย นั่นคือ **“สังคมไทยปลอดภัยจากยาเสพติด”**

๒) แก้ไขปัญหายาเสพติด “แบบองค์รวม” โดยแก้ไขปัญหายาเสพติดร่วมกับปัญหาในมิติอื่น ๆ ที่เกี่ยวข้อง เพื่อสนับสนุนต่อผลสำเร็จของปัญหาปลายทาง คือ ปัญหายาเสพติด

๓) แก้ไขปัญหายาเสพติด **ต้นทาง** คือการสกัดกั้นตามจุดตรวจ/จุดสกัดของเส้นทางคมนาคมและพื้นที่ตอนใน รวมถึงการปราบปรามยาเสพติดในแหล่งพักเก็บยาเสพติดภายในพื้นที่ และการทำลายเครือข่ายการค้ายาเสพติด **กลางทาง** คือการป้องกันยาเสพติดในแต่ละกลุ่มเป้าหมายอย่างเหมาะสม เป็นรูปธรรม การปรับสภาพแวดล้อมให้เหมาะสมกับกลุ่มเป้าหมายแต่ละกลุ่ม แต่ละบุคคล รวมถึงการเสริมสร้างความเข้มแข็งหมู่บ้าน/ชุมชน โดยยึดแนวพระราชดำริปรัชญาของเศรษฐกิจพอเพียง และยุทธศาสตร์แนวทางการดำเนินงาน “เข้าใจ เข้าถึง พัฒนา” ตามศาสตร์พระราชทานเป็นกรอบการแก้ไขปัญหายาเสพติด **ปลายทาง** คือ การดูแลผู้ใช้ ผู้เสพ ผู้ติดยาเสพติด ให้เข้าถึงการบำบัดรักษา การใช้มาตรการทางเลือก รวมถึงการติดตาม ให้โอกาส การยอมรับจากสังคม และการพัฒนาคุณภาพชีวิต

๔) ยึดคนเป็นศูนย์กลาง โดยมุ่งเน้นให้คนทุกกลุ่มเป้าหมายปลอดภัยจากยาเสพติด

๕) แก้ไขปัญหาตามบริบทของพื้นที่ โดยกำหนดกลยุทธ์และแนวทางเชิงสร้างสรรค์ เพื่อตอบสนองความต้องการของกลุ่มเป้าหมายในพื้นที่ที่มีบริบทของสถานการณ์แตกต่างกัน

๖) ให้ความสำคัญกับการมีส่วนร่วมของทุกภาคีที่เกี่ยวข้อง

๗) แก้ไขปัญหายาเสพติดโดยยึดผลสัมฤทธิ์อย่างเป็นรูปธรรม

(๓) ด้านทรัพยากรธรรมชาติและสิ่งแวดล้อม

(๓.๑) ทรัพยากรธรรมชาติ

(๓.๑.๑) ทรัพยากรดิน

จากการศึกษาข้อมูลภูมิสารสนเทศ (GIS) ทรัพยากรดินจังหวัดกำแพงเพชร (Landplan ๓.๐ กรมพัฒนาที่ดิน, ๒๕๕๕) จำแนกกลุ่มดินเป็นดินบนพื้นที่ราบต่ำมีเนื้อที่ร้อยละ ๓๒.๔๒ ของจังหวัด และดินบนพื้นที่ดอนมีเนื้อที่ร้อยละ

๔๘.๕๘ ของจังหวัด นอกจากนี้เป็นพื้นที่ที่ไม่สามารถหรือไม่เหมาะสมที่จะพัฒนาเพื่อการเกษตรชลประทาน ตามรายละเอียดที่แสดงไว้ในตาราง

ตาราง ๓-๒-๔๒ จำแนกกลุ่มดินที่พบในจังหวัดกำแพงเพชร

กลุ่มดิน	เขตลุ่มน้ำ เนื้อที่ (ไร่)					รวม	
	ปัง	ยม	น่าน	เจ้าพระยา	สะแกกรัง	เนื้อที่ (ไร่)	ร้อยละ
ดินบนพื้นที่ราบต่ำ	๖๓๓,๖๐๓	๕๙๕,๗๑๐	๔๐๒,๗๓๓	๙๙,๖๘๐	๑๒,๔๕๔	๑,๗๔๔,๑๘๐	๓๒.๔๒
ดินบนพื้นที่ดอน	๑,๔๖๓,๙๘๖	๕๓๕,๐๐๐	๑๗๒,๐๔๖	๓๐๓,๐๖๙	๑๓๙,๑๑๖	๒,๖๑๓,๒๑๗	๔๘.๕๘
พื้นที่ลาดชัน เชิงซ้อน	๗๙๘,๗๗๘	๓๒,๑๙๔	๕,๔๖๒	๒,๗๕๙	๑๗๕,๗๑๑	๑,๐๑๔,๙๐๔	๑๘.๘๗
พื้นที่ชุมชนและ สิ่งปลูกสร้าง	๙๖๓	๒,๔๐๓	-	-	-	๓,๓๖๖	๐.๐๖
พื้นที่น้ำ	๙๕๘	๖๑๓	๑๔๕	-	-	๑,๗๑๖	๐.๐๓
พื้นที่อื่นๆ	๓๗	๒,๒๖๑	-	-	-	๒,๒๙๘	๐.๐๔
รวม	๒,๘๙๘,๓๒๕	๑,๑๖๘,๑๘๑	๕๘๐,๓๘๖	๔๐๕,๕๐๘	๓๒๗,๒๘๑	๕,๓๗๙,๖๘๑	๑๐๐

ที่มา : กรมพัฒนาที่ดิน

สภาพดินและการใช้ประโยชน์ที่ดิน

จังหวัดกำแพงเพชร มีเนื้อที่ทั้งหมดประมาณ ๕,๓๗๙,๖๘๑ ไร่ ตั้งอยู่ในเขตลุ่มน้ำปัง ลุ่มน้ำยม ลุ่มน้ำน่าน ลุ่มน้ำเจ้าพระยา และลุ่มน้ำสะแกกรัง โดยในปี ๒๕๖๒ มีเนื้อที่ถือครองทางการเกษตรสูงสุดคือ ๓,๐๗๑,๕๒๓ ไร่ คิดเป็นร้อยละ ๕๘.๐๙ ของพื้นที่ทั้งหมด ประกอบด้วยพื้นที่นาจำนวน ๑,๔๔๘,๗๑๕ ไร่ รองลงมาคือที่พืชไร่ ที่ไม่ผลและไม่ยืนต้น ที่สวนผักและไม้ดอก และเนื้อที่ใช้ประโยชน์ทางการเกษตรอื่นๆ นอกจากนี้พื้นที่ทางการเกษตรแล้ว ยังมีเนื้อที่ป่าไม้จำนวน ๑,๒๔๘,๑๒๒ ไร่ คิดเป็นร้อยละ ๒๓.๒๐ ของพื้นที่ทั้งหมด และเนื้อที่นอกการเกษตรจำนวน ๑,๐๖๐,๐๓๖ ไร่ คิดเป็นร้อยละ ๑๙.๗๐ ของพื้นที่ทั้งหมด โดยมีรายละเอียดการใช้ประโยชน์ที่ดิน ดังนี้

ตาราง ๓-๒-๔๓ การใช้ประโยชน์ที่ดิน

ประเภทเนื้อที่	เนื้อที่ (ไร่) (อัตราการเปลี่ยนแปลง : %)				
	๒๕๕๘	๒๕๕๙	๒๕๖๐	๒๕๕๑	๒๕๖๒
๑. เนื้อที่ป่าไม้	๑,๒๓๓,๘๕๐ (-๐.๓ %)	๑,๒๓๘,๕๙๖ (+๐.๔ %)	๑,๒๓๘,๐๗๔ (-๐.๐๔ %)	๑,๒๔๗,๒๗๓ (+๐.๗๔ %)	๑,๒๔๘,๑๒๒ (+๐.๐๗ %)
๒. เนื้อที่ถือครองทางการเกษตร	๓,๐๗๒,๒๙๕ (-๐.๐๑ %)	๓,๐๗๑,๖๓๒ (-๐.๐๒ %)	๓,๐๗๒,๓๓๖ (+๐.๐๒ %)	๓,๐๗๑,๒๗๗ (-๐.๐๓ %)	๓,๐๗๑,๕๒๓ (+๐.๐๑ %)
๒.๑ ที่นา	๑,๔๔๙,๘๖๓ (-๐.๐๑ %)	๑,๔๔๙,๒๒๙ (-๐.๐๔ %)	๑,๔๔๘,๘๖๘ (-๐.๐๒ %)	๑,๔๔๘,๓๓๗ (-๐.๐๔ %)	๑,๔๔๘,๗๑๕ (+๐.๐๓ %)
๒.๒ ที่พืชไร่	๑,๓๑๙,๘๑๐ (-๐.๐๓ %)	๑,๓๒๐,๐๔๙ (+๐.๐๒ %)	๑,๓๒๐,๒๐๐ (+๐.๐๑ %)	๑,๓๑๙,๗๗๗ (-๐.๐๓ %)	๑,๓๑๙,๗๗๔ (-๐.๐๐ %)

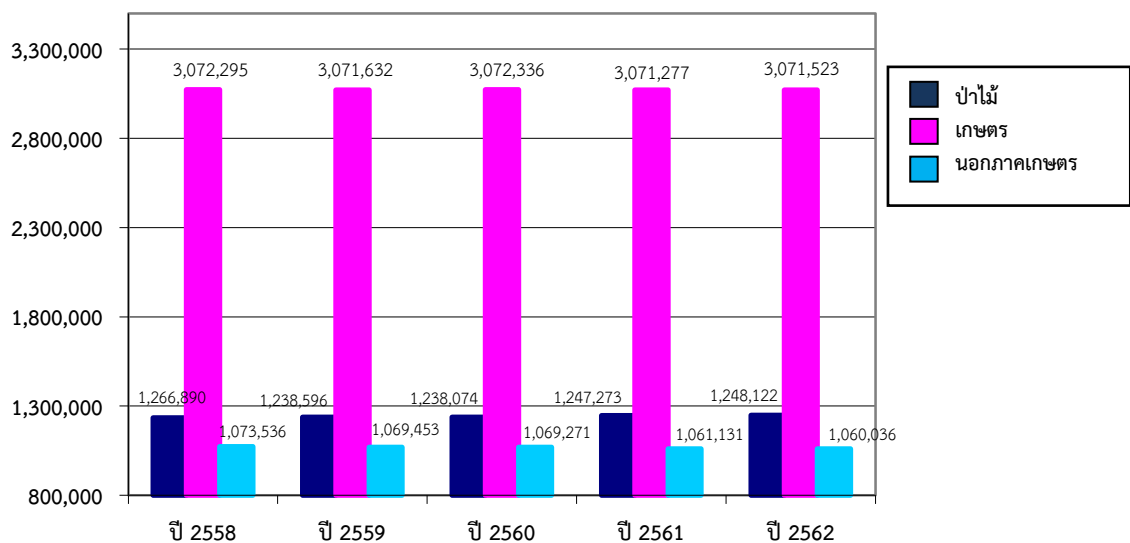
ที่มา : กรมพัฒนาที่ดิน

ตาราง ๓-๒-๔๓ การใช้ประโยชน์ที่ดิน (ต่อ)

ประเภทเนื้อที่	เนื้อที่ (ไร่) (อัตราการเปลี่ยนแปลง : %)				
	๒๕๕๘	๒๕๕๙	๒๕๖๐	๒๕๕๑	๒๕๖๒
๒.๓ ที่ไม่ผลและไม่ยืนต้น	๑๕๙,๑๒๐ (+๐.๒ %)	๑๕๘,๘๕๔ (-๐.๒ %)	๑๕๙,๖๘๙ (+๐.๕๓ %)	๑๕๙,๖๔๘ (-๐.๒ %)	๑๕๙,๕๖๘ (-๐.๐๕ %)
๒.๔ ที่สวนผักและไม้ดอก	๓,๙๖๗ (+๐.๓ %)	๓,๙๖๑ (-๐.๒ %)	๔,๐๐๘ (+๑.๑๙ %)	๔,๐๐๕ (-๐.๐ %)	๔,๐๑๑ (+๐.๑๕ %)
๒.๕ เนื้อที่ใช้ประโยชน์ ทางการเกษตรอื่นๆ	๑๓๙,๕๓๖ (-๐.๑ %)	๑๓๙,๕๓๙ (+๐.๐๑ %)	๑๓๙,๕๗๑ (+๐.๐๒ %)	๑๓๙,๕๑๐ (-๐.๐๔ %)	๑๓๙,๔๕๕ (-๐.๐๔ %)
๓. เนื้อที่นอกการเกษตร	๑,๐๗๓,๕๓๖ (+๐.๔ %)	๑,๐๖๙,๔๕๓ (-๒๐.๔ %)	๑,๐๖๙,๒๗๑ (-๐.๐๒ %)	๑,๐๖๑,๑๓๑ (-๐.๗๖ %)	๑,๐๖๐,๐๓๖ (-๐.๑๐ %)
รวม	๕,๓๗๙,๖๘๑	๕,๓๗๙,๖๘๑	๕,๓๗๙,๖๘๑	๕,๓๗๙,๖๘๑	๕,๓๗๙,๖๘๑

ที่มา : สำนักงานเศรษฐกิจการเกษตร (๒๕๖๔)

แผนภูมิ ๓-๒-๒๓ การใช้ประโยชน์ที่ดิน



ที่มา : สำนักงานเศรษฐกิจการเกษตร (๒๕๖๔)

(๓.๑.๒) ทรัพยากรน้ำ

จังหวัดกำแพงเพชร อยู่ในเขตลุ่มน้ำปิงเป็นส่วนใหญ่ โดยประกอบด้วยลุ่มน้ำสาขาต่างๆ

๑) ลุ่มน้ำสาขา แม่น้ำปิงส่วนที่ ๔: พื้นที่ ๑,๘๙๗,๕๐๐ ไร่ มีลำน้ำย่อยสายหลักๆ ที่สำคัญ ได้แก่ ห้วยตาก ห้วยปะแหนะ ห้วยทราย คลองประดาง คลองสขยม

๒) ลุ่มน้ำสาขา คลองวังเจ้า: พื้นที่ ๔๐๐,๐๐๐ ไร่ มีลำน้ำย่อยสายหลักๆ ที่สำคัญ ได้แก่ คลองแขวง คลองข้าวเจ้า สบขุนหมาก คลองแม่ยะมา รวมอยู่ในปริมาณน้ำท่าในแม่น้ำปิง ณ จุดพิจารณา (P.18) ก่อนเข้าจังหวัดกำแพงเพชร

๓) ลุ่มน้ำสาขาคลองแม่ระกา: พื้นที่ ๕๕๕,๐๐๐ ไร่ มีลำน้ำย่อยสายหลักๆ ที่สำคัญ ได้แก่ คลองชะยาง คลองวังน้ำแดง คลองสมอโคน เป็นต้น

๔) ลุ่มน้ำสาขา คลองสวนหมาก: พื้นที่ ๖๗๓,๖๕๐ ไร่ มีลำน้ำย่อยสายหลักๆ ที่สำคัญ ได้แก่ คลองไผ่ตัน คลองจำปา คลองเตอะโ๊ะ๊ะ คลองผู้ใหญ่เลา คลองบัวน้อย คลองไพร และคลองคะยาง

๕) ลุ่มน้ำสาขาแม่น้ำปิงตอนล่าง: พื้นที่ ๓,๒๒๒ ตารางกิโลเมตร คิดเป็นพื้นที่ ๒,๐๑๓,๗๕๐ ไร่ มีพื้นที่ลุ่มน้ำย่อย ดังนี้

- ลุ่มน้ำปิงตอนล่าง (๑) พื้นที่ ๒๗๕ ตารางกิโลเมตร
- ลุ่มน้ำคลองขลุง พื้นที่ ๘๓๐ ตารางกิโลเมตร
- ลุ่มน้ำปิงตอนล่าง (๒) พื้นที่ ๑,๓๑๐ ตารางกิโลเมตร
- ลุ่มน้ำปิงตอนล่าง (๓) พื้นที่ ๕๖๒ ตารางกิโลเมตร

ลุ่มน้ำสาขาแม่น้ำปิงตอนล่าง มีลำน้ำย่อยสายหลัก ๆ ที่สำคัญ ได้แก่ คลองแขยง คลองขลุง คลองวังยาง คลองน้ำเย็น คลองวังวัด

ปริมาณน้ำฝน

ปริมาณน้ำฝน ปริมาณน้ำฝนรวมตลอดปี ๑,๓๕๔.๖ มิลลิเมตร โดยเดือนกันยายนมีฝนตกมากที่สุดในรอบปี ปริมาณเฉลี่ย ๒๙๓.๗ มิลลิเมตร และฝนตกน้อยที่สุดในเดือนมกราคม ปริมาณเฉลี่ย ๓.๕ มิลลิเมตร รวมจำนวนวันที่มีฝนตกตลอดทั้งปี ๑๒๔ วัน ช่วงระยะเวลาที่เหมาะสมในการเพาะปลูก อยู่ในช่วงตั้งแต่กลางเดือนเมษายน ถึงต้นเดือนพฤศจิกายน โดยในช่วงเดือนตุลาคมหลังจากหมดฝนแล้ว ประมาณ ๑๐-๑๕ วัน จะยังคงมีความชื้นอยู่ในดินเพียงพอสำหรับปลูกพืชไร่ หรือพืชผักอายุสั้น ช่วงเวลาที่มีน้ำมากเกินพอ ซึ่งอาจส่งผลกระทบต่อพืชที่ปลูกให้ได้รับความเสียหายจากปัญหาน้ำท่วมได้ โดยเฉพาะพื้นที่ที่อยู่ใกล้ทางน้ำหรือพื้นที่ลุ่มต้ำน้ำท่วมถึง ได้แก่ ปลายเดือนสิงหาคมและต้นเดือนตุลาคม ช่วงเวลาที่ไม่เหมาะสมต่อการเพาะปลูก คือ ช่วงเวลาที่มีปริมาณน้ำฝนและการกระจายของฝนน้อย ส่งผลให้ดินมีความชื้นไม่เพียงพอต่อการเจริญเติบโตของพืช จะอยู่ในช่วงเดือนพฤศจิกายนถึงกลางเดือนเมษายนของทุกปี

ตาราง ๓-๒-๔๔ ปริมาณน้ำฝนรวมและจำนวนวันฝนตก ณ สถานีอุตุนิยมวิทยากำแพงเพชร

รายการ	ปี พ.ศ.						
	๒๕๕๗	๒๕๕๘	๒๕๕๙	๒๕๖๐	๒๕๖๑	๒๕๖๒	๒๕๖๓
๑. ปริมาณน้ำฝน (มิลลิเมตร)	๑,๒๘๑.๑	๙๖๗.๐	๑,๑๖๘.๙	๑,๘๖๓.๘	๑,๑๒๙.๖	๑,๐๔๑.๗	๖๖๐.๙
๒. จำนวนวันฝนตก (วัน)	๑๑๗	๑๑๒	๑๒๕	๑๔๕	๑๓๖	๑๐๐	๑๐๔

ที่มา : กรมอุตุนิยมวิทยา กระทรวงเทคโนโลยีสารสนเทศและการสื่อสาร

(๓.๑.๓) ทรัพยากรป่าไม้

จากข้อมูลการแปลภาพถ่ายดาวเทียม Sentinel-2 และข้อมูลภาพถ่ายดาวเทียม Landsat 8 บันทึกภาพปี พ.ศ. ๒๕๖๓ ของสำนักจัดการที่ดินป่าไม้ กรมป่าไม้ พบว่าจังหวัดกำแพงเพชร (โครงการจัดทำข้อมูลสภาพพื้นที่ป่าไม้ ปี พ.ศ. ๒๕๖๓) มีเนื้อที่ป่าไม้จำนวน ๑,๒๔๘,๕๐๔.๑๐ ไร่ (๑,๙๙๗.๖๑ ตารางกิโลเมตร) หรือคิดเป็นร้อยละ ๒๓.๔๗ ของพื้นที่จังหวัด เมื่อเปรียบเทียบกับข้อมูลเนื้อที่ป่าไม้ในปีที่ผ่านมา พ.ศ. ๒๕๖๒ เนื้อที่ป่าไม้ของจังหวัดกำแพงเพชร มีจำนวน ๑,๒๔๘,๑๒๑.๖๖ ไร่ (๑,๙๙๖.๙๙ ตารางกิโลเมตร) หรือคิดเป็นร้อยละ ๒๓.๔๖ แล้วพบว่าเนื้อที่ป่าไม้นั้นเพิ่มขึ้น ๓๘๒.๔๔ ไร่ (๐.๖๑ ตารางกิโลเมตร) หรือคิดเป็นร้อยละ ๐.๐๓

ตาราง ๓-๒-๔๕ เปรียบเทียบเนื้อที่ป่าไม้ในจังหวัดกำแพงเพชร ระหว่างปี พ.ศ. ๒๕๓๘ - ๒๕๖๒

ปี พ.ศ.	เนื้อที่จังหวัด		เนื้อที่ป่าไม้		
	(ตร.กม.)	(ไร่)	(ตร.กม.)	(ไร่)	ร้อยละของพื้นที่จังหวัด
๒๕๓๘	๘,๖๐๗.๔๙	๕,๓๗๙,๖๘๑.๒๕	๒,๐๔๙	๑,๒๘๐,๖๒๕	๒๓.๘๐
๒๕๔๑	๘,๖๐๗.๔๙	๕,๓๗๙,๖๘๑.๒๕	๒,๐๐๓	๑,๒๕๑,๘๗๕	๒๓.๒๗
๒๕๔๓	๘,๖๐๗.๕	๕,๓๗๙,๖๘๗.๕	๒,๑๘๔.๗	๑,๓๖๕,๔๓๗.๕	๒๕.๓๘
๒๕๔๗	๘,๖๐๗.๔๙	๕,๓๗๙,๖๘๑.๒๕	๑๘๗๐.๙๒	๑,๒๓๑,๘๒๕	๒๒.๙๐
๒๕๔๘	๘,๖๐๗.๔๙	๕,๓๗๙,๖๘๑.๒๕	๑,๙๐๒.๘๓	๑,๑๘๙,๒๖๘.๗๕	๒๒.๑๑
๒๕๔๙	๘,๖๐๗.๔๙	๕,๓๗๙,๖๘๑.๒๕	๑,๘๙๙.๘๕	๑,๑๘๗,๔๐๖.๒๕	๒๒.๐๗
๒๕๕๒	๘,๖๐๗.๔๙	๕,๓๗๙,๖๘๑.๒๕	๒,๐๙๘.๖๙	๑,๓๑๑,๖๘๑.๒๕	๒๔.๓๘
๒๕๕๔	๘,๖๐๗.๔๙	๕,๓๗๙,๖๘๑.๒๕	๒,๐๒๗.๐๓	๑,๒๖๖,๘๙๓.๗๕	๒๓.๕๕
๒๕๕๖	๘,๕๑๒.๑	๕,๓๒๐,๐๖๒.๕	๑,๙๙๐.๕	๑,๒๔๔,๐๖๐.๔๙	๒๓.๓๘
๒๕๕๗	๘,๕๑๒.๐๕	๕,๓๒๐,๐๓๑.๓๖	๑,๙๘๐.๓๑	๑,๒๓๗,๖๙๕.๓๘	๒๓.๒๖
๒๕๕๘	๘,๕๑๒.๔๕	๕,๓๒๐,๒๗๙.๒๒	๑,๙๗๑.๑๖	๑,๒๓๓,๘๔๙.๖๙	๒๓.๑๙
๒๕๕๙	๘,๕๑๒.๔๕	๕,๓๒๐,๒๗๙.๒๒	๑,๙๘๑.๗๖	๑,๒๓๘,๕๙๖.๔๔	๒๓.๒๘
๒๕๖๐	๘,๕๑๒.๔๕	๕,๓๒๐,๒๗๙.๒๒	๑,๙๘๐.๙๒	๑,๒๓๘,๐๗๓.๕๕	๒๓.๒๗
๒๕๖๑	๘,๕๑๒.๔๕	๕,๓๒๐,๒๗๙.๒๒	๑,๙๙๕.๖๓	๑,๒๔๗,๒๗๓.๓๘	๒๓.๔๔
๒๕๖๒	๘,๕๑๒.๔๕	๕,๓๒๐,๒๗๙.๒๒	๑,๙๙๖.๙๙	๑,๒๔๘,๑๒๑.๖๖	๒๓.๔๖
๒๕๖๒	๘,๕๑๒.๔๕	๕,๓๒๐,๒๗๙.๒๒	๑,๙๙๖.๙๙	๑,๒๔๘,๑๒๑.๖๖	๒๓.๔๖
๒๕๖๓	๘,๕๑๒.๔๕	๕,๓๒๐,๒๗๙.๒๒	๑,๙๙๗.๖๑	๑,๒๔๘,๕๐๔.๑๐	๒๓.๔๗

ที่มา : ข้อมูลสถิติอุทยานแห่งชาติ สัตว์ป่า และพันธุ์พืช (ปี ๒๕๔๗-๒๕๕๒) ข้อมูลสถิติกรมป่าไม้ (ปี ๒๕๓๘-๒๕๔๓ และ ปี ๒๕๕๖-๒๕๖๒) โครงการจัดทำข้อมูลสภาพพื้นที่ป่าไม้ ปี พ.ศ.๒๕๖๓

จังหวัดกำแพงเพชรมีการเปลี่ยนแปลงพื้นที่ป่าไม้ในช่วงระหว่าง ปี พ.ศ. ๒๕๖๑ - ๒๕๖๓ ลดลงอย่างต่อเนื่อง โดยมีอัตราการเปลี่ยนแปลงในปี ๒๕๖๒ เท่ากับร้อยละ ๐.๐๒ และปี ๒๕๖๓ เท่ากับร้อยละ ๐.๐๑ ตามลำดับ ซึ่งต่ำกว่าค่าเฉลี่ยของประเทศที่ ๐.๑๐ ในปี ๒๕๖๒

ตาราง ๓-๒-๔๖ การเปลี่ยนแปลงพื้นที่ป่าไม้

รายการ	ปี พ.ศ.				
	๒๕๕๙	๒๕๖๐	๒๕๖๑	๒๕๖๒	๒๕๖๓
เนื้อที่ป่า (ไร่)	๑,๒๓๘,๕๙๖.๔๔	๑,๒๓๘,๐๗๓.๕๕	๑,๒๔๗,๒๗๓.๓๘	๑,๒๔๘,๑๒๑.๖๖	๑,๒๔๘,๕๐๔.๑๐
อัตราการเปลี่ยนแปลง (ร้อยละ)	+ ๐.๓๘	- ๐.๐๔	+ ๐.๗๔	+ ๐.๐๒	+๐.๐๑
ร้อยละของอัตราการเปลี่ยนแปลงพื้นที่ป่าไม้ ประจำปี พ.ศ. ๒๕๕๙ - ๒๕๖๓ = + ๐.๒๒					

ที่มา : สำนักงานทรัพยากรธรรมชาติและสิ่งแวดล้อมจังหวัดกำแพงเพชร (ปี ๒๕๖๔)

(๓.๑.๔) ทรัพยากรแร่ธาตุ

เนื่องจากภูมิประเทศของจังหวัดกำแพงเพชรด้านตะวันตกเป็นภูเขาสูงลาดลงมาทางด้านตะวันออกเป็นแนวเขาสลับซับซ้อน เป็นแหล่งแร่ธาตุ และต้นน้ำลำธารต่าง ๆ ที่สำคัญ ได้แก่ คลองวังเจ้า คลองสวนหมาก คลองขลุง และคลองวังไทร ไหลลงสู่แม่น้ำปิง จังหวัดจึงมีทรัพยากรแร่ธาตุที่นำมาประกอบการในเชิงพาณิชย์ที่สำคัญ ได้แก่ การผลิตน้ำมันที่อำเภอลานกระบือ โดยบริษัท ปตท.สผ.สยาม จำกัด มีผลิตภัณฑ์มวลรวม สาขาอุตสาหกรรมและเหมืองแร่/เหมืองหิน ในปี ๒๕๖๑ เท่ากับ ๕๓,๑๖๐ ล้านบาท หรือคิดเป็น ร้อยละ ๔๕.๑๖ ของผลิตภัณฑ์

มวลรวมของจังหวัด (GPP) ซึ่งส่วนใหญ่เป็นเหมืองหินอ่อน เหมืองแร่หินปูน (เพื่อใช้ในการก่อสร้าง) ฟอสเฟต และ แกรนิต

(๓.๒) สิ่งแวดล้อม

(๓.๒.๑) สาธารณภัย

สถานการณ์สาธารณภัยของจังหวัดกำแพงเพชร ที่เกิดขึ้นและสร้างความสูญเสียต่อชีวิตและทรัพย์สินของประชาชนในรอบ ๕ ปีที่ผ่านมา (พ.ศ. ๒๕๕๙ - ๒๕๖๓) มีดังนี้

๑) ภัย (Storm)

ภัย เป็นสาธารณภัยที่มีสาเหตุจากพายุลมแรง จนทำให้เกิดความเสียหายแก่อาคาร บ้านเรือน ต้นไม้ และสิ่งก่อสร้าง รวมถึงชีวิตประชาชน โดยมีสาเหตุจากปรากฏการณ์ทางธรรมชาติ คือ พายุฝนฟ้าคะนอง พายุฤดูร้อน และพายุหมุนเขตร้อน (พายุดีเปรสชัน พายุโซนร้อน และไต้ฝุ่น) โดยเฉพาะพายุหมุนเขตร้อนจะส่งผลกระทบต่อพื้นที่เป็นบริเวณกว้างนับร้อยตารางกิโลเมตร (บริเวณที่เป็นศูนย์กลางของพายุเคลื่อนผ่านจะได้รับผลกระทบมากที่สุด) เมื่อพายุมีกำลังแรงในชั้นดีเปรสชันจะทำให้เกิดฝนตกหนักและมักมีอุทกภัยตามมา และหากพายุมีกำลังแรงขึ้นเป็นพายุโซนร้อนหรือพายุไต้ฝุ่นจะทำให้เกิดภัยหลายอย่างพร้อมกัน ทั้งภัย อุทกภัย ซึ่งเป็นอันตราย และอาจก่อให้เกิดความเสียหายอย่างร้ายแรง ทำให้มีผู้เสียชีวิตเป็นจำนวนมากได้ โดยในปี ๒๕๖๓ มีสถานการณ์ภัยถึง ๓๒ ครั้ง ครอบคลุม ๔๑๗ หมู่บ้าน ๖๖ ตำบล คิดเป็นมูลค่าความเสียหายทั้งสิ้น ๓,๕๒๐,๑๐๐ บาท

ตาราง ๓-๒-๔๗ สถิติสถานการณ์ภัย ระหว่างปี พ.ศ. ๒๕๕๙ - ๒๕๖๓ ของจังหวัดกำแพงเพชร

ปี พ.ศ.	จำนวน (ครั้ง)	จำนวน (อำเภอ)	ความเสียหาย			การช่วยเหลือ
			จำนวน (หมู่บ้าน)	จำนวน (ตำบล)	มูลค่า (บาท)	
๒๕๕๙	๓๐	๑๑	๔๑๕	๗๒	๕,๔๕๑,๖๓๒	-
๒๕๖๐	๓๒	๑๑	๔๑๔	๗๑	๘,๓๓๘,๐๘๕	งบเงินอุดหนุนราชการฯ จำนวน ๒,๔๑๑,๗๗๙ บาท งบประมาณ อปท. จำนวน ๖,๑๗๘,๙๐๑.๒๖ บาท
๒๕๖๑	๓๓	๑๑	๓๑๓	๖๒	๑๐,๔๒๐,๒๑๐	งบเงินอุดหนุนราชการฯ จำนวน ๔๒๒,๘๖๐ บาท งบประมาณ อปท. จำนวน ๖๗๕,๐๖๔.๙๒ บาท
๒๕๖๒	๒๙	๑๑	๖๐๒	๖๘	๑๒,๕๑๒,๑๔๐	งบเงินอุดหนุนราชการฯ จำนวน ๑,๕๒๘,๒๖๓.๕๐ บาท งบประมาณ อปท. จำนวน ๕๑,๓๑๖ บาท
๒๕๖๓	๓๒	๘	๔๑๗	๖๖	๓,๕๒๐,๑๐๐	งบเงินอุดหนุนราชการฯ จำนวน ๖๐๐,๕๐๗.๕๐ บาท งบประมาณ อปท. จำนวน ๒๙๑,๔๗๕.๕๐ บาท

ที่มา : สำนักงานป้องกันและบรรเทาสาธารณภัยจังหวัด, พฤษภาคม ๒๕๖๔

๒) อัคคีภัย (Fire)

อัคคีภัยในจังหวัดกำแพงเพชร นับเป็นสาธารณภัยประเภทหนึ่งที่เกิดขึ้นเป็นประจำ โดยส่วนมากมีสาเหตุมาจากความประมาท ขาดความระมัดระวังหรือพลั้งเผลอ เช่น การเกิดไฟฟ้าลัดวงจร การลุกไหม้จากการระเบิด จากการปรุงอาหาร หรือจากการลอบวางเพลิง รายงานด้านอัคคีภัยพบว่าประเภทสิ่งปลูกสร้างหรือสถานที่เกิดเพลิงไหม้สูงสุดเกิดในสถานที่ที่เป็นที่อยู่อาศัย ส่วนใหญ่เกิดภายในบ้านเรือนก่อให้เกิดความสูญเสียทั้งชีวิตและทรัพย์สินของประชาชนเป็นจำนวนมาก เนื่องจากพื้นที่ชุมชนส่วนใหญ่ในจังหวัดอยู่ในพื้นที่เศรษฐกิจส่งผลให้อาคารบ้านเรือนที่ปลูก

สร้างมีความหนาแน่น โดยในปี ๒๕๖๓ มีสถานการณ์อัคคีภัยสูงสุด ๒๓ ครั้ง ครอบคลุม ๒๙ หมู่บ้าน ๒๕ ตำบล คิดเป็นมูลค่าความเสียหาย ๓,๒๗๐,๑๐๐ บาท

ตาราง ๓-๒-๔๘ สถิติสถานการณ์อัคคีภัย ระหว่างปี พ.ศ. ๒๕๕๙ - ๒๕๖๓ ของจังหวัดกำแพงเพชร

ปี พ.ศ.	จำนวน (ครั้ง)	จำนวน (อำเภอ)	ความเสียหาย			การช่วยเหลือ
			จำนวน (หมู่บ้าน)	จำนวน (ตำบล)	มูลค่า (บาท)	
๒๕๕๙	๑๐	๕	๑๔	๑๐	๔,๖๓๐,๐๐๐	งบประมาณ อปท.และหน่วยงานภาคี เครือข่ายจำนวน ๓๕๑,๔๗๓ บาท
๒๕๖๐	๑๖	๖	๑๔	๑๔	๑,๗๗๐,๐๐๐	งบประมาณ อปท.และหน่วยงานภาคี เครือข่ายจำนวน ๒๒๙,๒๔๐ บาท
๒๕๖๑	๒๐	๙	๒๐	๒๐	๒,๘๐๐,๐๐๐	งบประมาณ อปท.และหน่วยงานภาคี เครือข่าย จำนวน ๒๘,๐๐๐ บาท
๒๕๖๒	๙	๖	๑๓	๑๗	๖๐๐,๐๐๐	งบประมาณ อปท.และหน่วยงานภาคี เครือข่าย จำนวน ๑๗,๐๐๐ บาท
๒๕๖๓	๒๓	๘	๒๙	๒๕	๓,๒๗๐,๑๐๐	งบประมาณ อปท.และหน่วยงานภาคี เครือข่าย จำนวน ๗๕,๐๐๐ บาท

ที่มา : สำนักงานป้องกันและบรรเทาสาธารณภัยจังหวัด, พฤษภาคม ๒๕๖๔

๓) อุทกภัย (Flood)

อุทกภัย เป็นสาธารณภัยที่เกิดจากฝนตกหนักและฝนตกสะสมเป็นเวลานาน ทำให้เกิดน้ำป่าไหลหลาก น้ำท่วมฉับพลัน น้ำท่วมขัง และน้ำล้นตลิ่ง ประชาชนได้รับความเดือดร้อน สิ่งสาธารณประโยชน์และทรัพย์สินของประชาชนได้รับความเสียหายโดยมีสาเหตุหลักมาจากมรสุมตะวันตกเฉียงใต้ที่พัดปกคลุมทะเลอันดามันและประเทศไทย ในช่วงเดือนพฤษภาคมถึงกันยายน และร่องมรสุมที่พาดผ่านภาคเหนือและภาคตะวันออกเฉียงเหนือ ภาคกลาง รวมถึงหย่อมความกดอากาศต่ำและพายุหมุนเขตร้อน (พายุดีเปรสชั่น พายุโซนร้อน และไต้ฝุ่น) นอกจากนี้ ยังมีสาเหตุอื่น ๆ ที่ไม่ได้เกิดขึ้นจากธรรมชาติ เช่น อ่างเก็บน้ำหรือเขื่อนแตก เป็นต้น โดยในปี ๒๕๖๓ ที่ผ่านมามีการเกิดอุทกภัยที่สร้างความเสียหายแก่ ๕ อำเภอ ๖๐ หมู่บ้าน ๑๗ ตำบล คิดเป็นมูลค่าความเสียหาย ๑,๓๔๘,๖๗๖ บาท

ตาราง ๓-๒-๔๙ สถิติสถานการณ์อุทกภัย ระหว่างปี พ.ศ. ๒๕๕๙ - ๒๕๖๓ ของจังหวัดกำแพงเพชร

ปี พ.ศ.	จำนวน (ครั้ง)	จำนวน (อำเภอ)	ความเสียหาย			การช่วยเหลือ
			จำนวน (หมู่บ้าน)	จำนวน (ตำบล)	มูลค่า (บาท)	
๒๕๕๙	-	-	๒๖๐	๓๑	๒๐,๔๖๘,๔๐๐	งบเงินอุดหนุนราชการฯ จำนวน ๒๓,๗๓๙,๗๕๗.๙๙ บาท
๒๕๖๐	๒	๙	๓๒๓	๔๓	๒๘,๕๗๖,๓๙๘	งบเงินอุดหนุนราชการฯ จำนวน ๔๐,๘๖๑,๗๑๔.๗๕ บาท งบประมาณ ก.เกษตรฯ จำนวน ๕๕,๘๒๙,๙๘๐.๕๐ บาท
๒๕๖๑	๑	๒	๘	๔	๑,๐๓๖,๒๗๙	งบเงินอุดหนุนราชการฯ จำนวน ๔๗๗,๗๓๕.๒๕ บาท งบประมาณ ก.เกษตรฯ จำนวน ๒๘,๓๒๔,๒๗๖ บาท

ตาราง ๓-๒-๔๙ สถิติสถานการณ์อุทกภัย ระหว่างปี พ.ศ. ๒๕๕๙ - ๒๕๖๓ ของจังหวัดกำแพงเพชร (ต่อ)

ปี พ.ศ.	จำนวน (ครั้ง)	จำนวน (อำเภอ)	ความเสียหาย			การช่วยเหลือ
			จำนวน (หมู่บ้าน)	จำนวน (ตำบล)	มูลค่า (บาท)	
๒๕๖๒	๑	๒	๑๓	๕	๑,๑๕๓,๘๑๐	งบประมาณ ก.เกษตรฯ จำนวน ๑,๐๙๕,๐๔๔.๗๕ บาท
๒๕๖๓	๑	๕	๖๐	๑๗	๑,๓๔๘,๖๗๖	งบประมาณ ก.เกษตรฯ จำนวน ๖๗๔,๓๓๘ บาท

ที่มา: สำนักงานป้องกันและบรรเทาสาธารณภัยจังหวัด, พฤษภาคม ๒๕๖๔

๔) ภัยแล้ง (Drought)

ภัยแล้ง เกิดขึ้นเนื่องจากน้ำ น้ำฝน น้ำใต้ดินหรือน้ำในแหล่งน้ำในธรรมชาติ หรืออ่างเก็บน้ำ มีน้อยกว่าปกติ ในช่วงเวลาหนึ่ง โดยมีปริมาณน้อยกว่าที่พืช คน หรือสัตว์ต้องการ ซึ่งเป็นสภาวะการขาดแคลนน้ำอุปโภคและบริโภค รวมถึงน้ำเพื่อการเกษตรและอุตสาหกรรมในพื้นที่ใดพื้นที่หนึ่งเป็นเวลานาน จนก่อให้เกิดความเสียหายและส่งผลกระทบต่ออย่างกว้างขวางต่อชุมชน สังคม และระบบเศรษฐกิจโดยรวม และจากสภาวะการเปลี่ยนแปลงของสภาพภูมิอากาศเป็นสาเหตุที่ทำให้ฤดูฝนสั้นขึ้น ซึ่งหมายถึงฤดูแล้งจะยาวนานขึ้น ฝนตกน้อยลง ทำให้ปริมาณน้ำในเขื่อน และอ่างเก็บน้ำมีปริมาณไม่เพียงพอต่อการอุปโภคบริโภคและการเกษตรโดยเฉพาะพื้นที่นอกเขตชลประทาน

ตาราง ๓-๒-๕๐ สถิติสถานการณ์ภัยแล้ง ระหว่างปี พ.ศ. ๒๕๕๙ - ๒๕๖๓ ของจังหวัดกำแพงเพชร

ปี พ.ศ.	จำนวน (ครั้ง)	จำนวน (อำเภอ)	ความเสียหาย		
			จำนวน (หมู่บ้าน)	จำนวน (ตำบล)	มูลค่า (บาท)
๒๕๕๙	๑	๙	๕๒๕	๕๔	๓,๕๐๔,๑๖๖
๒๕๖๐	-	-	-	-	-
๒๕๖๑	-	-	-	-	-
๒๕๖๒	-	-	-	-	-
๒๕๖๓	-	-	-	-	-

ที่มา: สำนักงานป้องกันและบรรเทาสาธารณภัยจังหวัด, พฤษภาคม ๒๕๖๔

หมายเหตุ: สถิติสถานการณ์ภัยแล้ง ในรอบปี พ.ศ. ๒๕๖๐ - ๒๕๖๓ จังหวัดกำแพงเพชร ไม่ได้ประกาศเขตพื้นที่การให้ความช่วยเหลือผู้ประสบภัยพิบัติกรณีฉุกเฉิน

๕) ภัยจากโรคระบาด (โรคติดเชื้อไวรัสโคโรนา ๒๐๑๙ (COVID-19))

โรคติดเชื้อไวรัสโคโรนา ๒๐๑๙ (COVID-19) คือโรคติดเชื้อจากไวรัสชนิดหนึ่ง ซึ่งพบการระบาดในช่วงปี ๒๐๑๙ ที่เมืองอู่ฮั่น ประเทศจีน เป็นสายพันธุ์ใหม่ที่ไม่เคยเกิดขึ้นมาก่อน จึงได้ตั้งชื่อโรคติดต่อชนิดนี้ใหม่อย่างเป็นทางการ โดยมีชื่อว่า COVID-19 โดยในช่วงที่มีการระบาดของเชื้อไวรัสโคโรนาฯ จังหวัดกำแพงเพชรได้จัดตั้งศูนย์เฝ้าระวังโรคติดเชื้อไวรัสโคโรนา ๒๐๑๙ (COVID-19) เพื่อติดตามสถานการณ์ ดังนี้

สถิติการเกิดโรคระบาดในมนุษย์ (โรคติดเชื้อไวรัสโคโรนา ๒๐๑๙ (COVID-19)) จังหวัดกำแพงเพชร ระลอก เมษายน ๒๕๖๔

ตาราง ๓-๒-๕๑ สถิติสถานการณ์โรคระบาดในมนุษย์ (โรคติดเชื้อไวรัสโคโรนา ๒๐๑๙ (COVID-19)) ของจังหวัด
กำแพงเพชร ระลอกเมษายน ๒๕๖๔

ผู้เดินทางกลับภูมิลำเนาจังหวัดกำแพงเพชร		
๓๘,๒๔๕ คน		
การเฝ้าระวังผู้สงสัยติดเชื้อ COVID-19 (สะสม (คน))	ผู้ป่วยยืนยัน COVID-19 (คน)	เสียชีวิต (คน)
๖,๘๒๒	๑๕๖	๓

ที่มา: สำนักงานสาธารณสุขจังหวัดกำแพงเพชร (ข้อมูล ณ วันที่ ๖ มิถุนายน ๒๕๖๔)

(๓.๒.๒) คุณภาพสิ่งแวดล้อม

๑) คุณภาพน้ำ

ผลการตรวจสอบคุณภาพน้ำในแหล่งน้ำผิวดินในจังหวัดกำแพงเพชร ในปีงบประมาณ พ.ศ.๒๕๖๓ พบว่า
คุณภาพน้ำในแม่น้ำปิงอยู่ในเกณฑ์ดีถึงพอใช้ (คุณภาพแหล่งน้ำประเภทที่ ๒ - ๓) คุณภาพน้ำในคลองสวนหมาก อยู่ใน
เกณฑ์เสื่อมโทรม (คุณภาพแหล่งน้ำประเภทที่ ๔)

ตาราง ๓-๒-๕๒ ผลวิเคราะห์คุณภาพน้ำรายสถานีจังหวัดกำแพงเพชร (เฉพาะพารามิเตอร์ที่สำคัญ)
ปีงบประมาณ พ.ศ. ๒๕๖๓

สถานีตรวจวัด/ พารามิเตอร์	ช่วงเวลาที่ตรวจวัด			
	เดือนธันวาคม ๒๕๖๒	เดือนมีนาคม ๒๕๖๓	เดือนกรกฎาคม ๒๕๖๓	เดือนกันยายน ๒๕๖๓
สถานีที่ ๑ (PI 05)				
DO มก./ลิตร	๗.๔	๖.๘	๕.๖	๖.๐
BOD มก./ลิตร	๑.๒	๒.๑	๐.๙	๑.๒
TCB MPN/๑๐๐ มล.	๙๐,๐๐๐	๑,๖๐๐	๕,๔๐๐	๓,๕๐๐
FCB MPN/๑๐๐ มล.	๔๐๐	๒๘๐	๗๙๐	๔๙๐
สถานีที่ ๒ (PI 04)				
DO มก./ลิตร	๖.๔	๖.๖	๖.๒	๕.๒
BOD มก./ลิตร	๑.๐	๑.๗	๑.๓	๐.๙
TCB MPN/๑๐๐ มล.	๔๒,๕๐๐	๒๘๐	๑,๗๐๐	๔,๙๐๐
FCB MPN/๑๐๐ มล.	๒๐๐	๔๗	๖๓๐	๒,๖๐๐
สถานีที่ ๓ (PI 05.6)				
DO มก./ลิตร	๖.๒	๖.๔	๕.๖	๕.๔
BOD มก./ลิตร	๑.๖	๑.๒	๑.๕	๑.๔
TCB MPN/๑๐๐ มล.	๙๔๐	๙๒๐	๙,๒๐๐	๓,๕๐๐
FCB MPN/๑๐๐ มล.	๕๔๐	๕๔๐	๔๙๐	๒๒๐
สถานีที่ ๔ (PI 03)				
DO มก./ลิตร	๖.๒	๖.๖	๕.๖	๕.๔
BOD มก./ลิตร	๑.๖	๑.๘	๑.๑	๑.๗
TCB MPN/๑๐๐ มล.	๔,๕๐๐	๒๔	๒,๘๐๐	๑,๗๐๐
FCB MPN/๑๐๐ มล.	๔๐๐	๑๕	๗๐๐	๒๔๐

ตาราง ๓-๒-๕๒ ผลวิเคราะห์คุณภาพน้ำรายสถานีจังหวัดกำแพงเพชร (เฉพาะพารามิเตอร์ที่สำคัญ)
ปีงบประมาณ พ.ศ. ๒๕๖๓ (ต่อ)

สถานีตรวจวัด/ พารามิเตอร์	ช่วงเวลาที่ตรวจวัด			
	เดือนธันวาคม ๒๕๖๒	เดือนมีนาคม ๒๕๖๓	เดือนกรกฎาคม ๒๕๖๓	เดือนกันยายน ๒๕๖๓
สถานีที่ ๕ (SMC 1)				
DO มก./ลิตร	๗.๒	๗.๒	๕.๒	๕.๔
BOD มก./ลิตร	๑.๒	๑.๓	๑.๕	๑.๓
TCB MPN/๑๐๐ มล.	๕,๒๐๐	๒๔๐	๗๐๐	๒๔,๐๐๐
FCB MPN/๑๐๐ มล.	๕๖๐	๑๓๐	๓๓๐	๓,๓๐๐

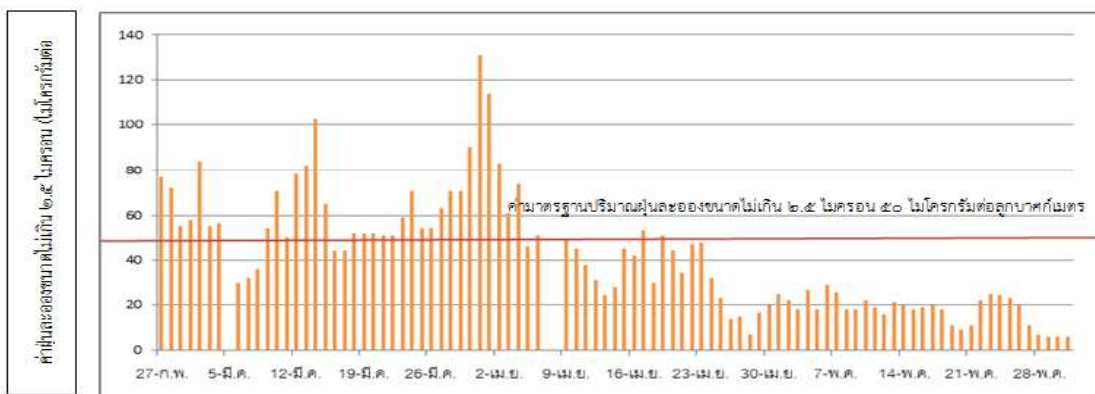
ที่มา: สำนักงานสิ่งแวดล้อมภาคที่ ๔

โดยมีค่าออกซิเจนละลายน้ำ (DO) ส่วนใหญ่อยู่ในเกณฑ์ดีถึงพอใช้(คุณภาพแหล่งน้ำประเภทที่ ๒-๓ คืออยู่ในช่วง ๕.๒-๗.๐ มิลลิกรัมต่อลิตร ค่าปริมาณความสกปรกในรูปสารอินทรีย์ (Biochemical Oxygen Demand: BOD) อยู่ในเกณฑ์ดีถึงเสื่อมโทรม (คุณภาพแหล่งน้ำประเภทที่ ๒-๔) คืออยู่ในช่วง ๐.๕-๒.๕ มิลลิกรัมต่อลิตร ค่าปริมาณแบคทีเรียกลุ่มโคลิฟอร์ม (Total Coliform Bacteria: TCB) อยู่ในเกณฑ์ดีถึงพอใช้ (คุณภาพแหล่งน้ำประเภทที่ ๒-๓) คืออยู่ในช่วง ๔๐-๑๓,๐๐๐ MPN/๑๐๐ มิลลิลิตร และพบค่าปริมาณแบคทีเรียกลุ่มฟีคัลโคลิฟอร์ม (Fecal Coliform Bacteria: FCB) อยู่ในเกณฑ์ดีถึงพอใช้ (คุณภาพแหล่งน้ำประเภทที่ ๒-๓) คืออยู่ในช่วง ๒๗-๒,๓๐๐ MPN/๑๐๐ มิลลิลิตร

๒) คุณภาพอากาศ

ในปีงบประมาณ พ.ศ. ๒๕๖๓ สำนักงานทรัพยากรธรรมชาติและสิ่งแวดล้อมจังหวัดกำแพงเพชรได้ประสานขอความอนุเคราะห์ให้กรมควบคุมมลพิษ ดำเนินการติดตั้งเครื่องตรวจวัดคุณภาพอากาศ (ฝุ่นละอองขนาดไม่เกิน ๒.๕ ไมครอน: PM2.5) โดยได้ดำเนินการในช่วงระหว่างวันที่ ๒๗ กุมภาพันธ์ – ๓๑ พฤษภาคม ๒๕๖๓ ติดตั้งไว้บริเวณหน้าที่ว่าการอำเภอเมืองกำแพงเพชร จำนวน ๑ สถานี จากผลการตรวจวัดรวมจำนวน ๙๒ วัน (เครื่องขัดข้อง ๓ วัน) พบว่ามีจำนวนวันที่ปริมาณฝุ่นละอองขนาดไม่เกิน ๒.๕ ไมครอน มีค่าไม่เกินมาตรฐานจำนวน ๖๘ วัน และมีจำนวนวันที่ปริมาณฝุ่นละอองขนาดไม่เกิน ๒.๕ ไมครอน เกินเกณฑ์มาตรฐาน จำนวน ๒๔ วัน (ค่ามาตรฐานปริมาณฝุ่นละอองขนาดไม่เกิน ๒.๕ ไมครอน ๕๐ ไมโครกรัมต่อลูกบาศก์เมตร)

แผนภูมิ ๓-๒-๒๔ กราฟแสดงผลการตรวจวัดฝุ่นละอองขนาดเล็ก (PM ๒.๕) เฉลี่ย ๒๔ ชั่วโมง (ไมโครกรัมต่อลูกบาศก์เมตร) บริเวณหน้าที่ว่าการอำเภอเมืองกำแพงเพชร



(ค่ามาตรฐานตามประกาศคณะกรรมการสิ่งแวดล้อมแห่งชาติ ฉบับที่ ๓๖ (พ.ศ.๒๕๕๓) เรื่องกำหนดมาตรฐานฝุ่นละอองขนาดไม่เกิน ๒.๕ ไมครอน ในบรรยากาศโดยทั่วไป)

๓) การจัดการขยะมูลฝอย

ในปีงบประมาณ พ.ศ.๒๕๖๓ จังหวัดกำแพงเพชรมีองค์กรปกครองส่วนท้องถิ่นในพื้นที่จังหวัดกำแพงเพชร จำนวน ๘๙ แห่ง (ไม่รวมองค์การบริหารส่วนจังหวัดกำแพงเพชร) มีปริมาณขยะมูลฝอยที่เกิดขึ้นทั้งหมดจำนวน ๑๗๒,๙๐๓.๗๓ ตัน หรือคิดเป็น ๔๗๒.๔๑ ตันต่อวัน มีปริมาณขยะมูลฝอยที่สามารถเก็บขนเพื่อนำไปกำจัดอย่างถูกต้องตามหลักวิชาการ จำนวน ๔๕,๓๘๐.๓๓ ตัน หรือคิดเป็นร้อยละ ๒๖.๒๕ และมีปริมาณขยะมูลฝอยที่นำไปใช้ประโยชน์ จำนวน ๘๓,๔๒๙.๙๓ ตัน หรือคิดเป็นร้อยละ ๔๘.๒๕

ตาราง ๓-๒-๕๓ ปริมาณขยะมูลฝอย

ปริมาณขยะ (ตัน/วัน)	ปี พ.ศ.					
	๒๕๕๘	๒๕๕๙	๒๕๖๐	๒๕๖๑	๒๕๖๒	๒๕๖๓
รวม (ตัน/วัน)	๔๑๒.๕๖	๔๑๐.๖๘	๓๔๖.๔๑	๒๓๙.๐๑	๒๒๙.๐๙	๔๗๒.๔๑
รวม (ตัน/ปี)	๑๕๐,๕๘๔.๐๗	๑๕๐,๓๐๙.๕๒	๑๒๖,๔๔๑.๓๔	๘๗,๒๓๘.๔๑	๘๓,๖๑๖.๙๙	๑๗๒,๙๐๓.๗๓
อัตราการเปลี่ยนแปลง (%)	-๑.๔๔	-๐.๑๘	-๑๕.๘๘	-๓๑.๐๐	-๔.๑๕	+๑๐๖.๗๘

ที่มา : สำนักงานทรัพยากรธรรมชาติและสิ่งแวดล้อมจังหวัดกำแพงเพชร (ปี ๒๕๖๔)

หมายเหตุ - ข้อมูลปีงบประมาณ พ.ศ.๒๕๕๘-๒๕๕๙ ใช้ข้อมูลปริมาณขยะที่เกิดขึ้นใน อปท.พื้นที่ให้บริการ

- ข้อมูลปีงบประมาณ พ.ศ.๒๕๖๐-๒๕๖๓ จากระบบสารสนเทศด้านการจัดการขยะมูลฝอยของ อปท.

สภาพปัญหาและข้อจำกัดในการบริหารจัดการขยะมูลฝอยและสิ่งปฏิกูลขององค์กรปกครองส่วนท้องถิ่น

ขยะที่พบในพื้นที่ขององค์กรปกครองส่วนท้องถิ่นในพื้นที่จังหวัดกำแพงเพชร ส่วนมากเป็นขยะอินทรีย์และขยะที่สามารถนำไปขายได้ ถ้าหากองค์กรปกครองส่วนท้องถิ่นดำเนินโครงการ/กิจกรรม เพื่อลดปริมาณขยะที่เข้าสู่ระบบกำจัด ก็จะส่งผลให้ระบบหรือที่ฝังกลบขยะมีอายุการใช้งานที่นานมากขึ้น และจากการบริหารจัดการระบบกำจัดขยะมูลฝอยขององค์กรปกครองส่วนท้องถิ่นในพื้นที่จังหวัดกำแพงเพชรพบประเด็นต่าง ๆ ดังต่อไปนี้

ปัญหาสำคัญที่เกี่ยวข้องกับการบริหารจัดการขยะในจังหวัดกำแพงเพชรคือ

๑. ปัญหาขยะตกค้าง
๒. ปัญหาสถานที่ทิ้งขยะ
 - มีแหล่งกำจัดแต่ดำเนินการไม่ถูกหลักสุขาภิบาล
 - ไม่มีสถานที่กำจัดขยะ
๓. สถานที่ทิ้งขยะมูลฝอยถูกน้ำท่วมขังในช่วงฤดูฝน ทำให้ไม่มีสถานที่กำจัดขยะมูลฝอย
๔. ประชาชนในพื้นที่ขาดจิตสำนึกในการคัดแยกขยะในระดับครัวเรือน

สาเหตุที่สำคัญที่เกี่ยวข้องกับการบริหารจัดการขยะในจังหวัดกำแพงเพชรคือ

๑. การดำเนินการจัดการขยะมูลฝอยส่วนใหญ่ยังไม่ครบวงจร บุคลากรของท้องถิ่นยังขาดความรู้ความเข้าใจ
๒. การขาดการมีส่วนร่วมของชุมชนในการจัดการขยะ เช่น การคัดแยกขยะ การลดปริมาณขยะ การนำขยะไปใช้ประโยชน์ ได้แก่ ขยะรีไซเคิล การทำปุ๋ยหมักชีวภาพ เป็นต้น
๓. สถานที่กำจัดขยะไม่เพียงพอ ปัญหาเกิดจากไม่สามารถหาสถานที่กำจัดขยะมูลฝอยได้ เนื่องจากแต่ละฝ่ายไม่สามารถหาข้อตกลงร่วมกันได้ และไม่มียกงบประมาณในการดำเนินงาน รวมทั้งความขัดแย้งในการใช้ที่ดิน
๔. ศักยภาพในการบริหารจัดการขยะมูลฝอยขององค์กรปกครองส่วนท้องถิ่นมีจำกัด
๕. ชุมชนมีความเจริญเพิ่มขึ้น
๖. ผู้บริหารองค์กรปกครองส่วนท้องถิ่นบางแห่งไม่ให้ความสำคัญในการแก้ไขปัญหาขยะมูลฝอย
๗. ไม่มีแผนรองรับการดำเนินงานแหล่งกำจัดขยะมูลฝอยในช่วงอุทกภัย

ผลกระทบที่เกิดขึ้น

๑. เกิดมลพิษในเรือของกิลินเหม็น
๒. เป็นแหล่งเพาะพันธุ์พาหะนำโรคและเชื้อโรค
๓. เกิดการปนเปื้อนน้ำผิวดิน/ ใต้ดิน
๔. เกิดการปนเปื้อนสารพิษจากขยะมูลฝอยในสิ่งแวดล้อม

แนวทางในการแก้ไขปัญหาที่สำคัญ

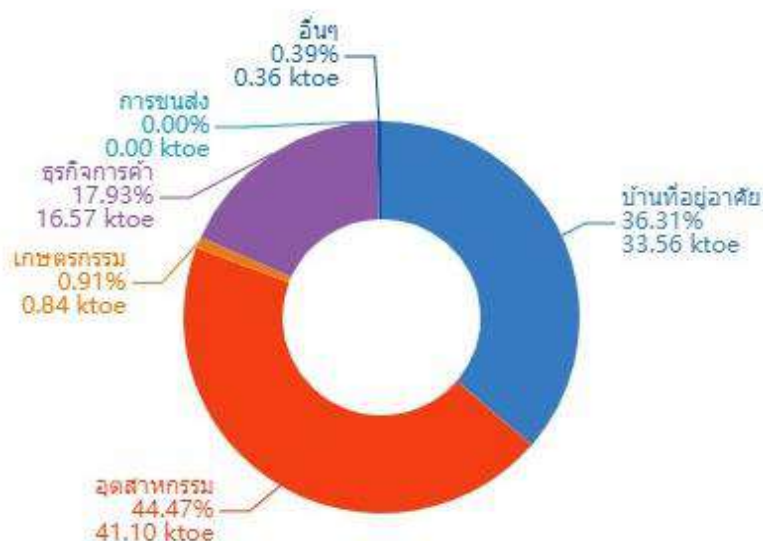
๑. เพิ่มประสิทธิภาพการจัดเก็บและการกำจัดขยะมูลฝอย
๒. รณรงค์ประชาสัมพันธ์การสร้างจิตสำนึกในการจัดการขยะมูลฝอยตั้งแต่ครัวเรือน
๓. จัดตั้งศูนย์กำจัดขยะรวมโดยการรวมกลุ่มองค์กรปกครองส่วนท้องถิ่นในพื้นที่ใกล้เคียง
๔. จัดตั้งศูนย์กำจัดขยะอันตราย
๕. ส่งเสริมให้ความรู้แก่องค์กรปกครองส่วนท้องถิ่นในเรื่องการบริหารจัดการขยะอย่างถูกหลักสุขาภิบาล
๖. สร้างจิตสำนึกแก่ชุมชน ประชาชน และกลุ่มเยาวชนในการบริหารจัดการขยะในครัวเรือนอย่างง่าย และการนำขยะไปใช้ให้เกิดประโยชน์ต่อการดำรงชีวิต
๗. องค์กรปกครองส่วนท้องถิ่นควรมีแผนการจัดการขยะมูลฝอยในช่วงที่เกิดอุทกภัย เพื่อให้การจัดการขยะมูลฝอยในช่วงอุทกภัยสามารถดำเนินการอย่างมีประสิทธิภาพ
๘. องค์กรปกครองส่วนท้องถิ่นควรออกข้อกำหนดของท้องถิ่นในการจัดเก็บค่าเก็บขนขยะมูลฝอย
๙. องค์กรปกครองส่วนท้องถิ่นที่มีระบบกำจัดขยะมูลฝอยอย่างถูกสุขลักษณะควรเร่งดำเนินการให้ถูกสุขลักษณะและถูกหลักวิชาการอย่างเคร่งครัด

(๔) ด้านพลังงาน

(๔.๑) พลังงานไฟฟ้า

สรุปปริมาณการใช้ไฟฟ้าในจังหวัดกำแพงเพชร จำแนกเป็นรายสาขา จำนวน ๖ สาขา ได้แก่ ภาคอุตสาหกรรม คิดเป็น ๔๔.๔๗% ภาคครัวเรือนและบ้านที่อยู่อาศัย คิดเป็น ๓๖.๓๑% ภาคธุรกิจการค้าและบริการ เช่น โรงแรมที่พัก ร้านอาหาร ร้านค้า สถานบันเทิง ธุรกิจนันทนาการ สถานที่ราชการและสาธารณะ คิดเป็น ๑๗.๙๓% ภาคเกษตรกรรม คิดเป็น ๐.๙๑% และอื่นๆ คิดเป็น ๐.๓๙% ตามลำดับ

แผนภูมิ ๓-๒-๒๕ ปริมาณการใช้พลังงานไฟฟ้ารายสาขาในจังหวัดกำแพงเพชร ปี ๒๕๖๓



๔.๑.๑ สัดส่วนปริมาณการใช้ไฟฟ้าภาคครัวเรือนต่อประชากร

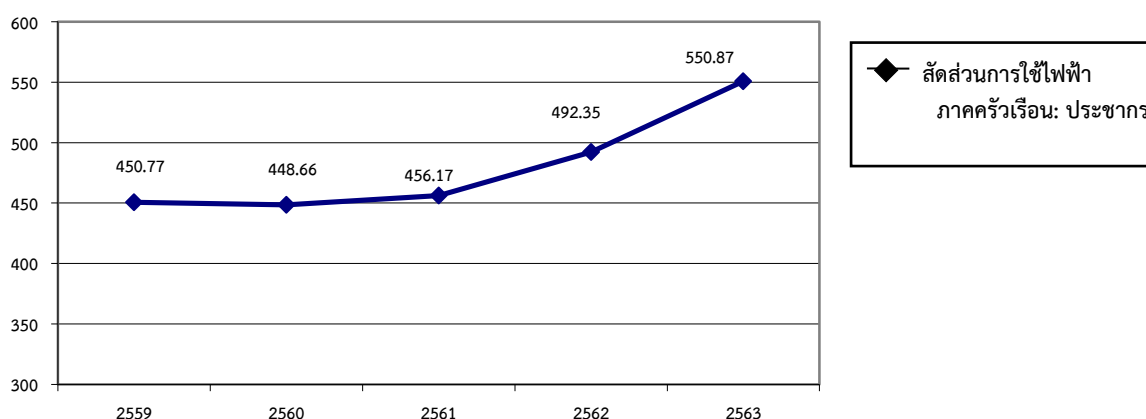
สัดส่วนปริมาณการใช้ไฟฟ้าภาคครัวเรือนต่อประชากรในปี พ.ศ.๒๕๕๙ - ๒๕๖๓ มีสัดส่วนการใช้ไฟฟ้าเพิ่มขึ้นทุกปี ในปี ๒๕๖๒ มีสัดส่วนอยู่ที่ ๔๙๒.๓๕ กิโลวัตต์-ชม./คน ต่ำกว่าค่ากลางของประเทศ (ปี ๒๕๖๒) ที่ ๕๔๘.๔๙ กิโลวัตต์-ชม./คน แต่ในปี ๒๕๖๓ มีสัดส่วนการใช้ไฟฟ้าภาคครัวเรือนเพิ่มขึ้นถึง ๕๕๐.๘๗ กิโลวัตต์-ชม./คน ซึ่งอาจมีสาเหตุมาจากสถานการณ์แพร่ระบาดของโรคติดเชื้อโคโรนาไวรัส ๑๙ (Covid-๑๙) ทำให้ประชาชนอยู่ในที่พักอาศัยมากขึ้น ซึ่งส่งผลต่อการใช้ไฟฟ้าในครัวเรือน

ตาราง ๓-๒-๕๔ สัดส่วนปริมาณการใช้ไฟฟ้าภาคครัวเรือนต่อประชากร

ข้อมูล	ปี พ.ศ.				
	๒๕๕๙	๒๕๖๐	๒๕๖๑	๒๕๖๒	๒๕๖๓
๑.พลังงานไฟฟ้าที่จำหน่ายและใช้ภาคครัวเรือน (กิโลวัตต์-ชม.)	๓๒๘,๘๕๕,๙๔๑	๓๒๗,๑๓๓,๒๔๖	๓๓๒,๐๐๕,๐๖๕	๓๕๗,๓๘๑,๖๓๙	๓๙๓,๓๘๙,๘๔๙
๒.ประชากร (คน)	๗๒๙,๕๔๒	๗๒๙,๑๓๓	๗๒๗,๘๐๗	๗๒๕,๘๖๗	๗๑๔,๑๑๘
สัดส่วนปริมาณการใช้ไฟฟ้าภาคครัวเรือนต่อประชากร (กิโลวัตต์-ชม./คน)	๔๕๐.๗๗	๔๔๘.๖๖	๔๕๖.๑๗	๔๙๒.๓๕	๕๕๐.๘๗
สัดส่วนปริมาณการใช้ไฟฟ้าภาคครัวเรือนต่อประชากร เฉลี่ย ๕ ปี (กิโลวัตต์-ชม./คน) = ๔๗๙.๗๖					

ที่มา : การไฟฟ้าส่วนภูมิภาค/สำนักงานสถิติแห่งชาติ (๒๕๖๔)

แผนภูมิ ๓-๒-๒๖ สัดส่วนปริมาณการใช้ไฟฟ้าภาคครัวเรือนต่อประชากร



ที่มา : การไฟฟ้าส่วนภูมิภาค/สำนักงานสถิติแห่งชาติ (๒๕๖๔)

๔.๑.๒ สัดส่วนปริมาณการใช้ไฟฟ้าภาคที่ไม่ใช่ครัวเรือนต่อผลิตภัณฑ์มวลรวมจังหวัด (GPP)

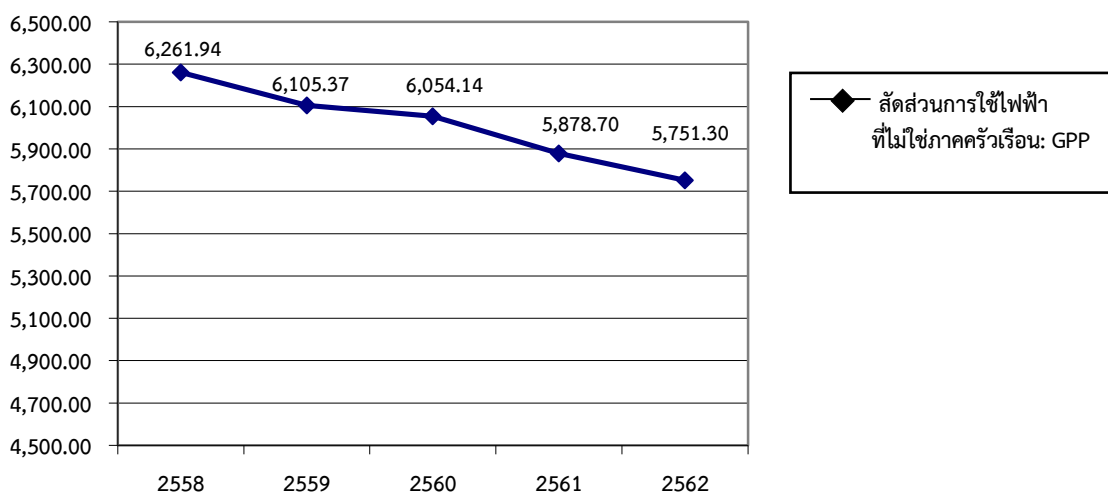
สัดส่วนปริมาณการใช้ไฟฟ้าภาคที่ไม่ใช่ครัวเรือนต่อผลิตภัณฑ์มวลรวมจังหวัด (GPP) ในปี พ.ศ.๒๕๕๘ - ๒๕๖๒ มีสัดส่วนลดลงอย่างต่อเนื่อง โดยมีสัดส่วนในปี ๒๕๖๒ อยู่ที่ ๕,๗๕๑.๓๐ กิโลวัตต์-ชม./ล้านบาท

ตาราง ๓-๒-๕๕ สัดส่วนปริมาณการใช้ไฟฟ้าภาคที่ไม่ใช่ครัวเรือนต่อผลิตภัณฑ์มวลรวมจังหวัด (GPP)

ข้อมูล	ปี พ.ศ.				
	๒๕๕๘	๒๕๕๙	๒๕๖๐	๒๕๖๑	๒๕๖๒
๑. พลังงานไฟฟ้าที่จำหน่าย และใช้ภาคที่ไม่ใช่ครัวเรือน (กิโลวัตต์-ชม.)	๖๓๙,๕๗๖,๑๑๑	๖๕๗,๗๐๑,๔๙๗	๖๗๐,๙๕๐,๔๖๔	๖๙๔,๕๖๓,๐๑๓	๖๘๗,๘๔๙,๓๙๔
๒. ผลิตภัณฑ์มวลรวม จังหวัด ณ ราคาประจำปี (ล.บ.)	๑๐๒,๑๓๗	๑๐๗,๗๒๕	๑๑๐,๘๒๕	๑๑๘,๑๔๙	๑๑๙,๕๙๙
สัดส่วนปริมาณการใช้ไฟฟ้า ภาคที่ไม่ใช่ครัวเรือนต่อ GPP (กิโลวัตต์-ชม./ล.บ.)	๖,๒๖๑.๙๔	๖,๑๐๕.๓๗	๖,๐๕๔.๑๔	๕,๘๗๘.๗๐	๕,๗๕๑.๓๐
สัดส่วนปริมาณการใช้ไฟฟ้าภาคที่ไม่ใช่ครัวเรือนต่อ GPP เฉลี่ย ๕ ปี (กิโลวัตต์-ชม./ล.บ.) = ๖,๑๐๑.๒๙					

ที่มา : การไฟฟ้าส่วนภูมิภาค/สำนักงานสถิติแห่งชาติ (๒๕๖๔)

แผนภูมิ ๓-๒-๒๗ สัดส่วนปริมาณการใช้ไฟฟ้าภาคที่ไม่ใช่ครัวเรือนต่อผลิตภัณฑ์มวลรวมจังหวัด (GPP)



ที่มา : การไฟฟ้าส่วนภูมิภาค/สำนักงานสถิติแห่งชาติ (๒๕๖๔)

(๔.๒) น้ำมันเชื้อเพลิง

(๔.๒.๑) สัดส่วนปริมาณการใช้น้ำมันเชื้อเพลิงเพื่อยานพาหนะต่อประชากร

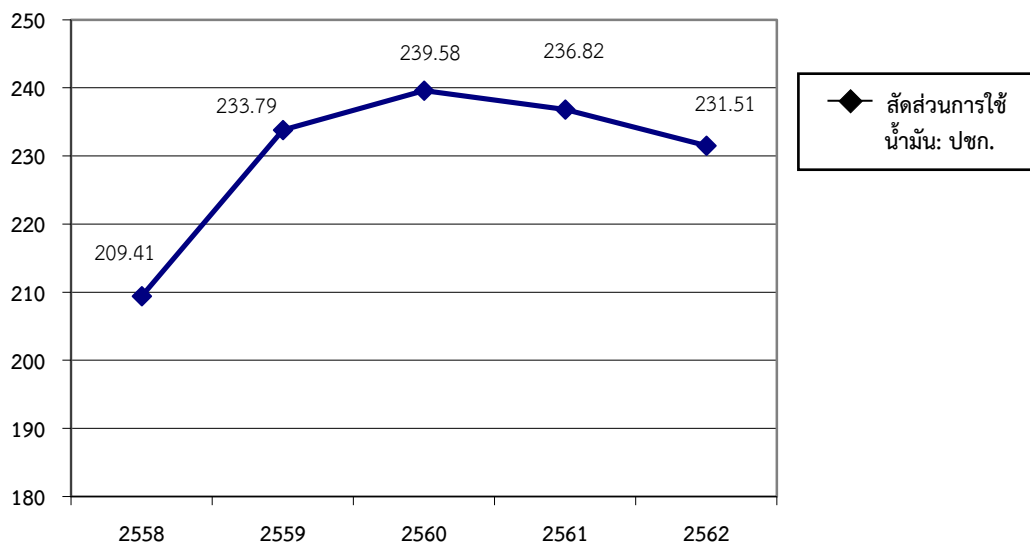
สัดส่วนปริมาณการใช้น้ำมันเชื้อเพลิงเพื่อยานพาหนะต่อประชากรของจังหวัดในปี พ.ศ.๒๕๕๘ - ๒๕๖๐ มีสัดส่วนที่เพิ่มขึ้น แต่หลังจากปี พ.ศ.๒๕๖๑ - ๒๕๖๒ กลับมีสัดส่วนปริมาณการใช้น้ำมันเชื้อเพลิงเพื่อยานพาหนะต่อประชากรลดลงมาที่ ๒๓๖.๘๒ ลิตร/คน และ ๒๓๑.๕๑ ลิตร/คน ตามลำดับ ต่ำกว่าค่ากลางประเทศ (ปี ๒๕๖๐) ซึ่งอยู่ที่ ๒๘๔ ลิตร/คน

ตาราง ๓-๒-๕๖ สัดส่วนปริมาณการใช้น้ำมันเชื้อเพลิงเพื่อยานพาหนะต่อประชากร

ชนิดน้ำมันเชื้อเพลิง (พันลิตร)	ปี พ.ศ.				
	๒๕๕๘	๒๕๕๙	๒๕๖๐	๒๕๖๑	๒๕๖๒
น้ำมันเบนซิน	๓๕,๘๒๔.๐๙	๔๐,๒๓๗.๕๒	๔๐,๔๒๘.๔๖	๔๑,๗๒๙.๔๗	๔๑,๘๔๖.๑๙
น้ำมันดีเซล	๑๑๗,๐๘๐.๒๔	๑๓๐,๓๒๕.๑๕	๑๓๔,๒๖๑.๐๑	๑๓๐,๖๓๑.๔๐	๑๒๖,๑๙๙.๙๘
รวมปริมาณน้ำมันเชื้อเพลิง (พันลิตร)	๑๕๒,๙๐๔.๓๓	๑๗๐,๕๖๒.๖๗	๑๗๔,๖๘๙.๔๗	๑๗๒,๓๖๐.๘๖	๑๖๘,๐๔๖.๑๗
จำนวนประชากร (คน)	๗๓๐,๑๕๘	๗๒๙,๕๔๒	๗๒๙,๑๓๓	๗๒๗,๘๐๗	๗๒๕,๘๖๗
สัดส่วนการใช้น้ำมันเชื้อเพลิงต่อ ประชากร (ลิตร/คน)	๒๐๙.๔๑	๒๓๓.๗๙	๒๓๙.๕๘	๒๓๖.๘๒	๒๓๑.๕๑

ที่มา : สำนักงานสถิติแห่งชาติ (ปี ๒๕๖๔)

แผนภูมิ ๓-๒-๒๘ สัดส่วนปริมาณการใช้น้ำมันเชื้อเพลิงเพื่อยานพาหนะต่อประชากร



ที่มา : สำนักงานสถิติแห่งชาติ (ปี ๒๕๖๔)

(๔.๒.๒) สัดส่วนปริมาณการใช้น้ำมันเชื้อเพลิงในภาคอุตสาหกรรมต่อผลิตภัณฑ์มวลรวม (GPP)

ณ ราคาประจำปีภาคอุตสาหกรรม

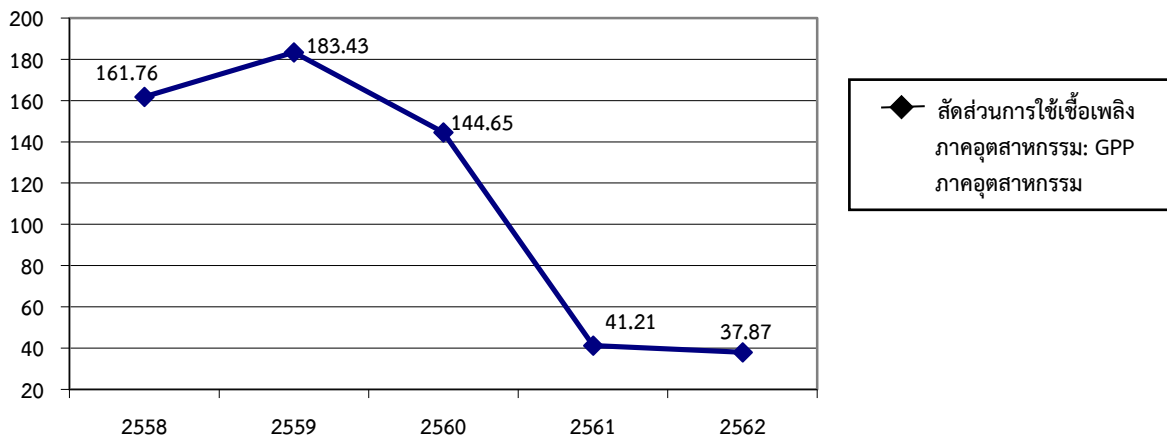
สัดส่วนการใช้น้ำมันเชื้อเพลิงประเภทน้ำมันเตาภาคอุตสาหกรรมต่อ GPP ภาคอุตสาหกรรมของจังหวัดกำแพงเพชรมีแนวโน้มลดลงอย่างต่อเนื่องตั้งแต่ปี ๒๕๕๙ เป็นต้นมา โดยในปี ๒๕๖๒ มีสัดส่วนการใช้น้ำมันเชื้อเพลิงประเภทน้ำมันเตาในภาคอุตสาหกรรมต่อ GPP ภาคอุตสาหกรรมเพียง ๓๗.๘๗ ลิตร/ล้านบาท ซึ่งมีสาเหตุมาจากการใช้พลังงานทดแทนที่เป็นมิตรกับสิ่งแวดล้อมในการผลิตกระแสไฟฟ้าและเชื้อเพลิงแทนน้ำมันเตา เช่น พลังงานชีวมวล ก๊าซชีวภาพ และพลังงานแสงอาทิตย์ เป็นต้น

ตาราง ๓-๒-๕๗ สัดส่วนปริมาณการใช้น้ำมันเชื้อเพลิงในภาคอุตสาหกรรมต่อผลิตภัณฑ์มวลรวม (GPP) ณ ราคาประจำปีภาคอุตสาหกรรม

ชนิดน้ำมันเชื้อเพลิง (พันลิตร)	ปี พ.ศ.				
	๒๕๕๘	๒๕๕๙	๒๕๖๐	๒๕๖๑	๒๕๖๒
น้ำมันเตา (ลิตร)	๔,๒๘๔,๗๖๐	๖,๖๘๖,๒๓๐	๔,๕๙๖,๘๓๐	๑,๒๘๓,๓๒๐	๑,๒๙๒,๘๑๐
ผลิตภัณฑ์มวลรวม (GPP) ณ ราคาประจำปีภาคอุตสาหกรรม (ล.บ.)	๒๖,๔๘๙	๓๖,๔๕๒	๓๑,๗๗๙	๓๑,๑๔๐	๓๔,๑๔๐
สัดส่วนการใช้น้ำมันเชื้อเพลิงประเภทน้ำมันเตาในภาคอุตสาหกรรมต่อ GPP (ลิตร/ล.บ.)	๑๖๑.๗๖	๑๘๓.๔๓	๑๔๔.๖๕	๔๑.๒๑	๓๗.๘๗

ที่มา : สำนักงานสถิติแห่งชาติ (๒๕๖๔)

แผนภูมิ ๓-๒-๒๙ สัดส่วนปริมาณการใช้น้ำมันเชื้อเพลิงในภาคอุตสาหกรรมต่อผลิตภัณฑ์มวลรวม (GPP) ณ ราคาประจำปีภาคอุตสาหกรรม



ที่มา : สำนักงานสถิติแห่งชาติ (๒๕๖๔)

(๔.๓) พลังงานทดแทน

จังหวัดกำแพงเพชรมีการผลิตพลังงานทดแทนเพื่อนำไปผลิตเป็นกระแสไฟฟ้า ๔ รูปแบบ ซึ่งสามารถผลิตกระแสไฟฟ้าจากชีวมวลมากที่สุด โดยพลังงานทดแทนส่วนใหญ่ผลิตจากโรงงานอุตสาหกรรมที่ผลิตไฟฟ้าจากชีวมวล ที่มีกรรมวิธีการผลิตที่เป็นมิตรกับสิ่งแวดล้อม สามารถนำของเสียจากพืชผลทางการเกษตร ขยะจากอุตสาหกรรมและชุมชน มาใช้ในการผลิตพลังงานทดแทนได้ทั้งหมด ซึ่งจะมีส่วนช่วยลดปริมาณขยะ และวัสดุเหลือทิ้งทางการเกษตร เช่น แกลบ ใบอ้อย เหน้กำมันสำปะหลัง ชังข้าวโพด ได้เป็นจำนวนมาก และสร้างรายได้แก่เกษตรกร ผู้จำหน่ายของเหลือใช้จากพืชผลเกษตรเหล่านี้ อีกทางหนึ่ง ในปี พ.ศ. ๒๕๖๔ จังหวัดกำแพงเพชรมีกำลังการผลิตกระแสไฟฟ้าจากพลังงานทดแทนเพิ่มขึ้น โดยกระแสไฟฟ้าจากชีวมวลมีการผลิตเพิ่มขึ้นมากกว่าพลังงานทดแทนประเภทอื่น โดยมีโรงไฟฟ้าชีวมวล จำนวนทั้งหมด ๑๓ แห่ง สามารถผลิตกระแสไฟฟ้าได้ ๑๘๓.๖๙ MW (รวมกับโรงไฟฟ้า กฟผ. ลานกระบือ ๗๔ MW จะเท่ากับ ๒๕๗.๖๙ MW โดยประมาณ) ซึ่งในภาพรวมการผลิตพลังงานทดแทนของจังหวัดกำแพงเพชรมีแนวโน้มสูงขึ้นเรื่อยๆ เนื่องจากจังหวัดมีวัตถุดิบที่เหลือใช้ทางการเกษตรเป็นจำนวนมาก และเป็นหนึ่งในพื้นที่ศักยภาพในภาคเหนือที่สามารถพัฒนาพลังงานทดแทนจากชีวมวล ก๊าซชีวภาพ ลม และแสงแดด โดยปริมาณกำลังการผลิตกระแสไฟฟ้าจากพลังงานทดแทนในจังหวัดกำแพงเพชรระหว่างปี ๒๕๖๐ - ๒๕๖๔ มีดังนี้

ตาราง ๓-๒-๕๘ ปริมาณการผลิตไฟฟ้าที่ผลิตจากพลังงานทดแทนในจังหวัดกำแพงเพชร ระหว่างปี ๒๕๖๐ - ๒๕๖๔

ลำดับ	ประเภทพลังงานทดแทน	ปริมาณการผลิตไฟฟ้า (เมกะวัตต์)				
		ปี ๒๕๖๐	ปี ๒๕๖๑	ปี ๒๕๖๒	ปี ๒๕๖๓	ปี ๒๕๖๔ (ม.ค. - มิ.ย.)
๑.	ชีวมวล	๕๐๑.๔๒๘	๕๐๒.๕๕๑	๕๐๗.๑๖๔	๕๒๙.๑๐๖	๒๕๗.๖๙๒*
๒.	แสงอาทิตย์	๖๗.๙๘๕	๖๘.๒๑๗	๖๙.๔๑๘	๖๖.๐๘๔	๔๖.๖๔๔
๓.	ก๊าซชีวภาพ	๔.๘๘๑	๔.๙๕๒	๕.๔๒๖	๔.๑๖๖	๓.๔๔๘
	รวม	๕๗๔.๒๙๔	๕๗๕.๗๒	๕๘๒.๐๐๘	๕๙๙.๓๕๖	๓๐๗.๗๘๔

หมายเหตุ *ปริมาณการผลิตไฟฟ้าจากพลังงานชีวมวล ๑๘๓.๖๙ MW ซึ่งรวมกับโรงไฟฟ้า กฟผ. ลานกระบือ ๗๔ MW จะเท่ากับ ๒๕๗.๖๙ MW โดยประมาณ (พลังงานเชื้อเพลิงฟอสซิล)

ที่มา: การไฟฟ้าส่วนภูมิภาคจังหวัดกำแพงเพชร

ในภาพรวม โรงไฟฟ้าชีวมวลจังหวัดกำแพงเพชรเกิดขึ้นในพื้นที่ที่ตามนโยบายโรงไฟฟ้าชุมชน และจังหวัดมีศักยภาพด้านผลผลิตทางการเกษตร มีพืชเศรษฐกิจสำคัญที่สามารถนำมาใช้เป็นเชื้อเพลิงในการผลิตไฟฟ้าชีวมวล และมีพืชพลังงานสำคัญ เช่น ข้าว อ้อย มันสำปะหลัง ข้าวโพด เป็นต้น โรงไฟฟ้าชีวมวลในจังหวัดที่สามารถขายไฟฟ้า (Commercial Operation Date : COD) ได้แล้วมีหลายแห่ง ดังที่แสดงในตารางต่อไปนี้

ตารางที่ ๓-๒-๕๙ โรงไฟฟ้าชีวมวล

ลำดับ	บริษัท/บุคคล	อำเภอ	กำลังการผลิตติดตั้ง (MW)	ปริมาณขายตามสัญญา (MW)	ปริมาณขายไฟปัจจุบัน (MW)
๑	บจก.กำแพงเพชรไบโอพาวเวอร์	คลองขลุง	๙.๙	๙.๘	ไม่มีข้อมูล
๒	บจก.ไบโอกรีน	คลองขลุง	๐.๙๙	๐.๙๙	ไม่มีข้อมูล
๓	บจก.ทิพย์กำแพงเพชรไบโอเอนเนอจี	บึงสามัคคี	๓๖.๐	๘.๐	ไม่มีข้อมูล
๔	บจก.ทิพย์กำแพงเพชร ไบโอเอนเนอจี (โครงการ ๒)	บึงสามัคคี	๒๕.๐	๘.๐	ไม่มีข้อมูล
๕	บจก.ไทยเสรี เชนเนอร์ติง	คลองขลุง	๖.๐	๕.๒	ไม่มีข้อมูล
๖	บจก.นครเพชรกรีนเอ็นเนอจี	เมืองกำแพงเพชร	๙.๕	๘.๐	ไม่มีข้อมูล
๗	บจก.น้ำตาลทรายกำแพงเพชร	เมืองกำแพงเพชร	๒๑.๐	๕.๒	ไม่มีข้อมูล
๘	บจก.น้ำตาลนครเพชร	เมืองกำแพงเพชร	๒๒.๐	๕.๐	ไม่มีข้อมูล
๙	บจก.สหกรีนฟอเรสต์	พรานกระต่าย	๙.๕	๘.๐	ไม่มีข้อมูล
๑๐	บจก.น้ำตาลทรายกำแพงเพชร	เมืองกำแพงเพชร	๙.๐	ไม่มีข้อมูล	ไม่มีข้อมูล
๑๑	บจก.แอ็ดวานซ์ คลีน เพาเวอร์	คลองขลุง	๙.๙	ไม่มีข้อมูล	ไม่มีข้อมูล
๑๒	บจก. ไบโอ เพาเวอร์ แพลนท์	คลองขลุง	๑๕	ไม่มีข้อมูล	ไม่มีข้อมูล
๑๓	บจก.อายิโนะโมะโต๊ะ (ประเทศไทย)	คลองขลุง	๙.๙	ไม่มีข้อมูล	ไม่มีข้อมูล
	รวม		๑๘๓.๖๙	-	-

ที่มา: สำนักงานพลังงานจังหวัด (รฟฟ.ชีวมวล รวม ๑๓ แห่ง ๑๘๓.๖๙ MW กำแพงเพชร (ข้อมูล ณ วันที่ ๕ สิงหาคม ๒๕๖๔))

นอกจากโรงไฟฟ้าชีวมวลแล้ว ทางจังหวัดยังมีโรงไฟฟ้าพลังงานแสงอาทิตย์ จำนวน ๗ แห่ง มีกำลังการผลิตรวม ๔๘.๕๗๑ MW ดังนี้

ตาราง ๓-๒-๖๐ โรงไฟฟ้าพลังงานแสงอาทิตย์ (Solar Farm)

ลำดับ	บริษัท/บุคคล	อำเภอ	กำลังการผลิตติดตั้ง (MW)	ปริมาณขายตามสัญญา (MW)	ปริมาณขายไฟปัจจุบัน (MW)
๑	บจก.โซล่าเทค เอ็นเนอจี	พรานกระต่าย	๘.๐๐	๘.๐๐	๗.๑
๒	บจก.นอร์ธเวสต์ โซลาร์	พรานกระต่าย	๙.๙	๘.๐๐	๖.๙๕
๓	บจก.ไนน์ เอ โซล่า	พรานกระต่าย	๘.๐๐	๘.๐๐	๗.๔

ตาราง ๓-๒-๖๐ โรงไฟฟ้าพลังงานแสงอาทิตย์ (Solar Farm) (ต่อ)

ลำดับ	บริษัท/บุคคล	อำเภอ	กำลังการผลิตติดตั้ง (MW)	ปริมาณขายตามสัญญา (MW)	ปริมาณขายไฟปัจจุบัน (MW)
๔	บจก.บึงสามพัน โซล่า	พรานกระต่าย	๙.๕	๘.๐๐	๖.๘๔
๕	บจก.ไบโอ เพาเวอร์ แพลนท์	คลองขลุง	๕.๐	๕.๐	๕.๐
๖	บจก.ไพรม์ กรีน โซลาร์	เมืองกำแพงเพชร	๕.๐	๕.๐	๕.๐
๗	บ.ไทยเสรี เจนเนอเรติง	คลองขลุง	๓.๑๗๑	ไม่มีข้อมูล	ไม่มีข้อมูล
รวม			๔๘.๕๗๑	๔๒.๐๐	๓๘.๒๙

ที่มา: สำนักงานพลังงานจังหวัด (ข้อมูล ณ วันที่ ๕ สิงหาคม ๒๕๖๔)

ทั้งนี้ จังหวัดยังมีการพัฒนาพลังงานทดแทนจากขยะมูลฝอยในครัวเรือนและมูลสัตว์ โดยมีโรงไฟฟ้าก๊าซชีวภาพ จำนวน ๑๐ แห่ง มีกำลังการผลิตรวม ๒๑.๔๗๗ MW ตามที่แสดงในตารางต่อไปนี้

ตาราง ๓-๒-๖๑ โรงไฟฟ้าก๊าซชีวภาพ

ลำดับ	บริษัท/บุคคล	อำเภอ	กำลังการผลิตติดตั้ง (MW)	ปริมาณขายตามสัญญา (MW)	ปริมาณขายไฟปัจจุบัน (MW)
๑	บจก.เอ็น พี ไบโอบาวเวอร์	โกสัมพีนคร	๐.๙๙๕	๐.๙๙๕	ไม่มีข้อมูล
๒	บจก.หวังดี เอ็นเนอร์ยี (สาขา ๑)	คลองขลุง	๑.๙๙๘	ไม่มีข้อมูล	ไม่มีข้อมูล
๓	บจก.หวังดี เอ็นเนอร์ยี	คลองขลุง	๒.๑๓๔	ไม่มีข้อมูล	ไม่มีข้อมูล
๔	บจก.เพชรเจริญ สตาร์ช จำกัด	คลองขลุง	๓.๒๐	๑.๐๐	เดิม ๒.๐๐ ขายไฟ ๑.๐๐ เพิ่ม ๑.๒๐ MW ขายไม่ได้ ใช้ในระบบอย่างเดียว
๕	บจก.เมโทร กรุ๊ป เอเนอร์ยี	พรานกระต่าย	๑.๙	๐.๙๓๒	ไม่มีข้อมูล
๖	บจก.ชากังราว สตาร์ช	ขามเฒ่า	๑	ไม่ COD	ไม่ COD
๗	บจก.ท็อป พรีเมียม สตาร์ช	ขามเฒ่า	๓.๐๐	ไม่มีข้อมูล	ไม่มีข้อมูล
๘	บจก.ธนะวัฒน์ ไบโอบีโอส	ขามเฒ่า	๑.๐๐	ไม่มีข้อมูล	ไม่มีข้อมูล
๙	บจก.ธนะวัฒน์ ควอลิตี้ สตาร์ช	ขามเฒ่า	๑.๕๐	ไม่มีข้อมูล	ไม่มีข้อมูล
๑๐	บจก.อายิโนะโมะไต (ประเทศไทย)	คลองขลุง	๔.๗๕	ไม่ COD	ไม่ COD
รวม			๒๑.๔๗๗		

ที่มา: สำนักงานพลังงานจังหวัด

จากประเด็นปัญหาด้านราคาผลผลิตการเกษตรตกต่ำ จังหวัดกำแพงเพชรจึงจำเป็นต้องส่งเสริมการใช้พลังงานทดแทน โดยนำเศษวัสดุเหลือใช้ทางการเกษตร ขยะมูลฝอยจากครัวเรือนและอุตสาหกรรม และพลังงานจากสายลม น้ำ แสงอาทิตย์ มาใช้ทดแทนพลังงานไฟฟ้าและพลังงานเชื้อเพลิง ซึ่งจะช่วยลดปริมาณขยะในครัวเรือน ลดต้นทุนค่าใช้จ่ายด้านพลังงาน ลดมลภาวะทางอากาศและน้ำได้อย่างยั่งยืน และมีส่วนช่วยลดภาวะโลกร้อนจากการใช้พลังงานทดแทนที่เป็นมิตรกับสิ่งแวดล้อม โดยมีแนวทางในการใช้พลังงานทดแทนในการแก้ปัญหาของจังหวัด ดังนี้

๑) การนำพลังงานทดแทนมาช่วยแก้ไขปัญหาการเกษตรตกต่ำและต้นทุนในการผลิตสูง โดยใช้ระบบบอบแห้งพลังงานแสงอาทิตย์ ตู้อบแห้งพลังงานแสงอาทิตย์ การใช้ระบบบ่อหมักก๊าซชีวภาพมูลสัตว์ และขยะอินทรีย์ขนาดครัวเรือนแทนเชื้อเพลิงที่มีต้นทุนสูง การดำเนินการดังกล่าวจะช่วยแบ่งเบาภาระเกษตรกรรายระดับมาตรฐานผลิตภัณฑ์ เพิ่มมูลค่าสินค้า และลดรายจ่ายด้านพลังงานสิ้นเปลือง

๒) การส่งเสริมและสนับสนุนระบบสูบน้ำพลังงานแสงอาทิตย์ เพื่อช่วยให้เกษตรกรสามารถสูบน้ำจากแหล่งกักเก็บน้ำ อ่างเก็บน้ำ ฝายกั้นน้ำในพื้นที่บางส่วน ซึ่งการแบ่งเบาภาระเกษตรกรด้วยการส่งเสริมและสนับสนุนระบบสูบน้ำพลังงานแสงอาทิตย์ทั้งแบบเคลื่อนที่และแบบติดตั้งอยู่กับที่จะช่วยลดค่าใช้จ่ายด้านพลังงานไฟฟ้าจากการใช้เครื่องจักรกลสูบน้ำที่ต้องใช้น้ำมันเชื้อเพลิง

(๕) การวิเคราะห์ประเด็นการพัฒนาที่เชื่อมโยงกับกรอบทิศทางการพัฒนาประเทศไทย ๕ มิติ โดยใช้ตัวชี้วัดการพัฒนาจังหวัด

การวิเคราะห์สถานการณ์การพัฒนาจังหวัดกำแพงเพชรได้คำนึงถึงความเชื่อมโยงกับกรอบทิศทางการพัฒนา ระดับประเทศ ซึ่งสำนักงานคณะกรรมการพัฒนาการเศรษฐกิจและสังคมแห่งชาติ (สศช.) ได้จัดทำเพื่อให้จังหวัด นำมาใช้ประกอบการทบทวนและวิเคราะห์สถานะแวดล้อม (SWOT) ที่มีผลต่อการพัฒนาด้านต่าง ๆ ของจังหวัด โดยมีข้อมูลพื้นฐานถึงสภาพการพัฒนาจังหวัดกำแพงเพชรในประเด็นการพัฒนาที่สำคัญ ๕ มิติ ทั้งนี้ ตัวชี้วัดการพัฒนา จังหวัดกำแพงเพชรในภาพรวมตั้งแต่ปี ๒๕๕๘ - ๒๕๖๒ ยังอยู่ในระดับต่ำกว่าค่ากลางของประเทศ โดยตัวชี้วัด ภาพรวมทั้งประเทศในปี ๒๕๖๒ มีค่ากลางอยู่ที่ ๕๒.๘๗ ขณะที่จังหวัดกำแพงเพชรมีค่าเท่ากับ ๕๐.๖๙ โดยมีรายละเอียด ดังนี้

(๑) มิติด้านการพัฒนาคน (People)

ตัวชี้วัดที่มีค่าเฉลี่ยอยู่ในเกณฑ์ที่ดีกว่าค่ากลางคือประชากรที่อยู่ใต้เส้นความยากจนเท่ากับร้อยละ ๓.๓๕ เทียบกับค่ากลางประเทศร้อยละ ๖.๑๔ และประชากรที่เจ็บป่วยที่เป็นผู้ป่วยในเท่ากับร้อยละ ๑๐.๗๒ เทียบกับค่า กลางประเทศร้อยละ ๑๑.๒๓ ในปี ๒๕๖๒

ส่วนตัวชี้วัดที่เหลืออยู่ในระดับต่ำกว่าค่ากลางประเทศเกือบทุกตัว โดยเฉพาะอย่างยิ่ง อัตราการเข้าเรียน รวมระดับมัธยมศึกษาตอนปลายและอาชีวศึกษาเท่ากับร้อยละ ๖๒.๓๔ ต่ำกว่าค่ากลางของประเทศที่ร้อยละ ๗๓.๗๐ และตัวชี้วัดประชากรต่อแพทย์โดยมีอัตราส่วนประชากร ๓,๕๙๐ คนต่อแพทย์ ๑ คน เทียบกับค่ากลางประเทศที่มี อัตราส่วนประชากร ๒,๒๗๔ คนต่อแพทย์ ๑ คน นอกจากนี้ ยังมีตัวชี้วัดด้านสาธารณสุข ทารกแรกเกิดที่มีน้ำหนักต่ำกว่าเกณฑ์ เท่ากับร้อยละ ๑๑.๒๘ เมื่อเทียบกับค่ากลางร้อยละ ๑๐.๔๗ ส่วนตัวชี้วัดด้านการศึกษา ได้แก่ จำนวนปี การศึกษาเฉลี่ยประชากรไทยอายุ ๑๕-๕๙ ปีเท่ากับ ๘.๖๐ ต่ำกว่าค่ากลางของประเทศที่ ๙.๑๕ และค่าเฉลี่ยคะแนน O-net มัธยมศึกษาตอนปลายของจังหวัด ๓๕.๒๐ คะแนน ต่ำกว่าค่ากลางของประเทศบ้างเล็กน้อย โดยค่ากลางของ ประเทศเท่ากับ ๓๕.๒๙ คะแนน ดังนั้น จังหวัดจึงควรเร่งดำเนินการปรับปรุงคุณภาพด้านการให้บริการทางสาธารณสุข โดยเฉพาะอย่างยิ่ง การเพิ่มบุคลากรด้านสาธารณสุขอย่างทั่วถึง และส่งเสริมให้ประชาชนตระหนักในความสำเร็จของการศึกษา รวมทั้งให้โอกาสทางการศึกษาอย่างทั่วถึงและสนับสนุนการเรียนรู้ตลอดชีวิต ประกอบกับพัฒนาคุณภาพ การศึกษาให้ทันกับบริบทการเปลี่ยนแปลงอย่างต่อเนื่อง

(๒) มิติด้านเศรษฐกิจและความมั่งคั่ง (Prosperity)

ข้อมูลตัวชี้วัดผลการพัฒนาในมิติด้านของจังหวัดอยู่ในเกณฑ์ที่ดีกว่าค่ากลางของประเทศบ้างเล็กน้อย จากข้อมูล ตัวชี้วัดอัตราการเปลี่ยนแปลงผลิตภัณฑ์มวลรวมจังหวัด (GPP) ในปี ๒๕๖๒ เศรษฐกิจของจังหวัดกำแพงเพชรมีการอัตราการเปลี่ยนแปลงเท่ากับร้อยละ ๒.๘๗ ลดลงจากปีที่ผ่านมา แต่สูงกว่าค่ากลางของประเทศที่ร้อยละ ๐.๖๘ และอัตราการเปลี่ยนแปลงของรายได้เฉลี่ยของครัวเรือนในจังหวัดเท่ากับร้อยละ ๑.๓๑ สูงกว่าค่ากลางของประเทศที่มีค่าเท่ากับ ร้อยละ -๐.๔๖ โดยมีจำนวนครัวเรือนที่มีบ้านและที่ดินเป็นของตนเองและจำนวนหมู่บ้านที่ถนนสายหลักใช้การได้ ตลอดปีสูงกว่าค่ากลางของประเทศ นอกจากนี้ จังหวัดยังมีสัมประสิทธิ์การกระจายรายได้เท่ากับ ๐.๓๕๘ ซึ่งอยู่ใน เกณฑ์ที่ดีกว่าค่ากลางของประเทศ โดยมีผลิตภาพแรงงานเท่ากับ ๑๗๐,๖๐๗ บาท/คน สูงกว่าค่าเฉลี่ยของประเทศ ๑๒๑,๓๒๘ บาท/คน เนื่องจากผู้ประกอบการภาคอุตสาหกรรมในจังหวัดให้ความสำคัญกับการเพิ่มผลผลิตโดยมีการ พัฒนาความรู้ทักษะแก่แรงงานและใช้เทคโนโลยีนวัตกรรมช่วยดำเนินงาน นอกจากนี้ จังหวัดยังสามารถลดปริมาณ การใช้ไฟฟ้าภาคครัวเรือนและน้ำมันเชื้อเพลิงในภาคอุตสาหกรรมได้ค่อนข้างดีกว่าค่ากลางของประเทศ ซึ่งส่วนหนึ่ง เกิดจากการใช้พลังงานทดแทนที่เป็นมิตรกับสิ่งแวดล้อมในการผลิตกระแสไฟฟ้าและเชื้อเพลิง เช่น พลังงานชีวมวล ก๊าซชีวภาพ พลังงานแสงอาทิตย์ เป็นต้น

ส่วนตัวชี้วัดที่เหลืออยู่ในระดับต่ำกว่าค่ากลางประเทศ โดยเฉพาะอย่างยิ่ง อัตราการว่างงาน ร้อยละ ๑.๒๔ เมื่อเทียบกับค่ากลางของประเทศที่ร้อยละ ๐.๘๖ รวมทั้งมีผู้อยู่ในระบบประกันสังคมต่อกำลังแรงงานเพียงร้อยละ ๑๗.๒๙ ในขณะที่ค่ากลางของประเทศที่ร้อยละ ๒๔.๘๓ นอกจากนี้ อัตราหนี้เฉลี่ยต่อรายได้เฉลี่ยของครัวเรือนเท่ากับ ๙.๓๓ เท่า เมื่อเทียบกับค่ากลางของประเทศที่ ๖.๙๒ เท่า ดังนั้น จังหวัดจึงควรสร้างหลักประกันในการดำรงชีวิตของ

ประชาชน เพื่อรับผิดชอบในการเฉลี่ยความเสี่ยงที่อาจเกิดขึ้นจากการเจ็บป่วยและการว่างงาน รวมทั้งส่งเสริมการพัฒนาอาชีพเสริมแก่ประชาชน สนับสนุนการออม ลดการใช้ยาที่ไม่จำเป็น และสนับสนุนให้มีการดำเนินชีวิตตามหลักปรัชญาของเศรษฐกิจพอเพียง

(๓) มิติด้านสิ่งแวดล้อม (Planet)

ตัวชี้วัดที่มีค่าเฉลี่ยอยู่ในเกณฑ์ที่ดีกว่าค่ากลางคือ ตัวชี้วัดสัดส่วนปริมาณขยะที่กำจัดถูกต้องต่อปริมาณขยะที่เกิดขึ้น โดยในปี ๒๕๖๒ ร้อยละ ๓๘.๑๐ ของปริมาณขยะในจังหวัดได้รับการกำจัดอย่างถูกต้องเมื่อเทียบกับค่ากลางของประเทศที่ร้อยละ ๑๘.๘๐ อย่างไรก็ตาม จากการที่ปริมาณขยะในจังหวัดมีแนวโน้มเพิ่มขึ้นอย่างต่อเนื่อง ทางจังหวัดจึงต้องเร่งดำเนินการนำเศษวัสดุเหลือใช้ทางการเกษตร ขยะมูลฝอยจากครัวเรือนและอุตสาหกรรมมาผลิตเป็นพลังงานชีวมวล (Biomass) ที่สามารถผลิตไฟฟ้าทดแทนก๊าซธรรมชาติและถ่านหิน ซึ่งพลังงานชีวมวลดังกล่าวเป็นพลังงานทดแทนที่เป็นมิตรต่อสิ่งแวดล้อม และมีส่วนช่วยในการกำจัดขยะมูลฝอยและวัสดุเหลือใช้ทางการเกษตรได้เป็นอย่างดี

อย่างไรก็ตาม ในมิติด้านสิ่งแวดล้อม จังหวัดยังคงประสบปัญหาด้านภัยพิบัติทางธรรมชาติอย่างต่อเนื่อง โดยมีประชากรที่ประสบอุทกภัยในปี ๒๕๖๒ ถึงร้อยละ ๗.๗๖ สูงกว่าค่ากลางของประเทศที่ร้อยละ ๑.๕๑ รวมทั้งมีครัวเรือนที่เข้าถึงน้ำประปาเพียงร้อยละ ๑๒.๕๐ ต่ำกว่าค่ากลางของประเทศที่ร้อยละ ๑๖.๘๑ ตลอดจนอัตราการเปลี่ยนแปลงของพื้นที่ป่าไม้ในจังหวัดยังต่ำกว่าค่ากลางของประเทศบ้างเล็กน้อย จากสาเหตุดังกล่าว จังหวัดจึงควรดำเนินการแก้ไขโดยก่อสร้างฝาย ชุดแก้มลิง ชุดลอกคลอง สระ เป็นต้น พร้อมกับบรรณรงค์จัดกิจกรรมปลูกต้นไม้เพิ่มพื้นที่สีเขียว เร่งดำเนินการก่อสร้างระบบป้องกันน้ำท่วม พนังกั้นน้ำ และระบบระบายน้ำ ชุดคลองส่งน้ำเพื่อระบายน้ำฝน ทำท่อระบายน้ำ และชุดลอกแหล่งน้ำตามธรรมชาติที่ตื้นเขิน รวมทั้งขยายเขตประปาให้ทั่วถึง และปรับปรุงระบบประปาหมู่บ้านให้มีน้ำสะอาดเพื่อการอุปโภคบริโภคในชุมชน

(๔) มิติด้านสันติภาพและความยุติธรรม (Peace)

ตั้งแต่ปี ๒๕๕๘ เป็นต้นมา ตัวชี้วัดที่มีค่าเฉลี่ยอยู่ในเกณฑ์ที่ดีกว่าค่ากลางคือตัวชี้วัดการแจ้งความคดีชีวิต ร่างกาย เพศ และคดีประทุษร้ายต่อทรัพย์ โดยในปี ๒๕๖๒ จำนวนคดีชีวิต ร่างกาย เพศ และคดีประทุษร้ายต่อทรัพย์ที่จังหวัดรับแจ้งความทั้งหมดมีจำนวนเฉลี่ย ๕๖.๐๗ รายต่อประชากรแสนคน ต่ำกว่าค่ากลางของประเทศที่ ๘๐.๘๖ ราย นอกจากนี้ จังหวัดยังมีจำนวนผู้ถูกกักขังที่รอการพิพากษาในสัดส่วนของประชากรในเรือนจำเพียงร้อยละ ๑๓.๘๘ ต่ำกว่าค่ากลางของประเทศที่ร้อยละ ๑๖.๕๒

ส่วนตัวชี้วัดที่จำเป็นต้องปรับปรุง ได้แก่ สัดส่วนจำนวนเจ้าหน้าที่ตำรวจซึ่งมีเพียง ๑๗๓.๘๖ คนต่อประชากรแสนคน ขณะที่ค่ากลางของประเทศคือ ๒๖๘.๐๕ คน และมีประชากรในเรือนจำ ๕๑๕.๒๕ คนต่อประชากรแสนคน ขณะที่ค่ากลางของประเทศคือ ๕๐๒.๘๗ คน รวมทั้งมีอัตราการฆ่าตัวตาย ๗.๔๓ คนต่อประชากรแสนคน ขณะที่ค่ากลางของประเทศคือ ๗.๐๘ คน จากสาเหตุดังกล่าว จังหวัดจึงควรสนับสนุนการจัดตั้งเวรยามของชุดรักษาความปลอดภัยหมู่บ้าน (ชรบ.) เพื่อตรวจตราและเฝ้าระวังสถานการณ์ความปลอดภัยแก่ชุมชน รวมทั้งส่งเสริมการอบรมคุณธรรม จริยธรรม และจัดกิจกรรมเสริมอาชีพแก่เด็ก เยาวชน ผู้ว่างงาน และผู้สูงอายุเพื่อใช้เวลาว่างให้เกิดประโยชน์

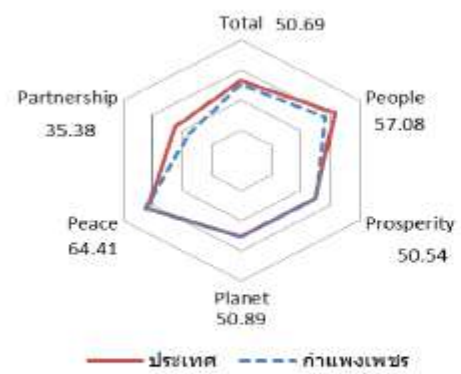
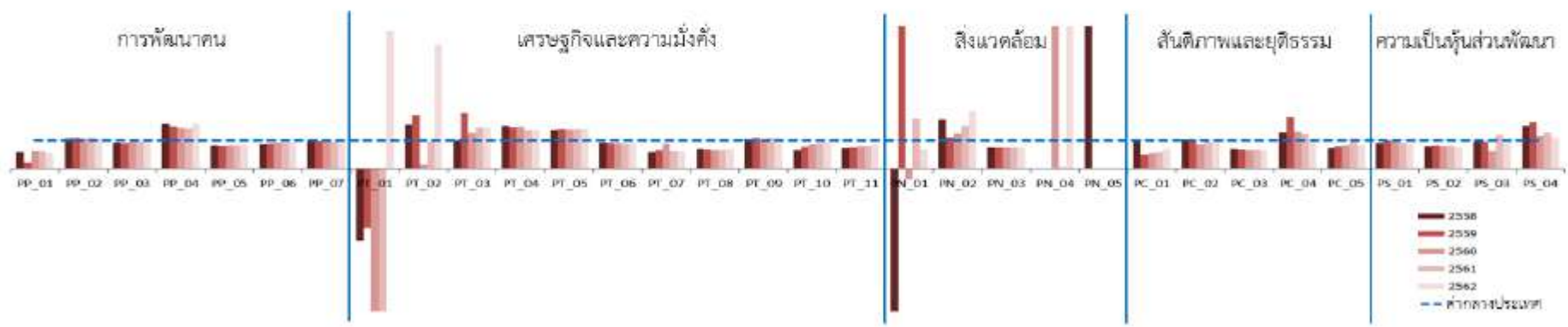
(๕) มิติด้านความเป็นหุ้นส่วนพัฒนา (Partnership)

ตัวชี้วัดที่มีค่าเฉลี่ยอยู่ในเกณฑ์ที่ดีกว่าค่ากลางนับตั้งแต่ปี ๒๕๕๘ มาโดยตลอด คือ สัดส่วนองค์กรชุมชนต่อประชากรแสนคน ซึ่งในปี ๒๕๖๒ จังหวัดมีจำนวนองค์กรชุมชนโดยเฉลี่ย ๑๕๔.๕๑ แห่งต่อประชากรแสนคน ขณะที่ค่ากลางของประเทศคือ ๑๔๒.๘๒ แห่ง

ส่วนตัวชี้วัดที่เหลืออยู่ในระดับต่ำกว่าค่ากลางของประเทศ โดยเฉพาะอย่างยิ่ง ประชากรที่เข้าถึงอินเทอร์เน็ตร้อยละ ๕๓.๓๔ ขณะที่ค่ากลางของประเทศคือร้อยละ ๖๐.๗๕ นอกจากนี้ ภาษีที่ท้องถิ่นจัดเก็บได้ต่อรายได้รวมที่ไม่รวมเงินอุดหนุนและเงินอุดหนุนเฉพาะกิจคือร้อยละ ๘.๖๒ ต่ำกว่าค่ากลางของประเทศที่ร้อยละ ๑๑.๕๖ และความสามารถในการเบิกจ่ายงบประมาณของจังหวัดคือร้อยละ ๖๖.๘๒ ขณะที่ค่ากลางของประเทศคือร้อยละ ๗๑.๘๗ ดังนั้น จังหวัดจึงควรพัฒนาระบบเครือข่ายอินเทอร์เน็ตให้ครอบคลุมประชากรและครัวเรือนในจังหวัดอย่างทั่วถึง ตลอดจนมีมาตรการกวดขันการดำเนินงานและเบิกจ่ายงบประมาณของจังหวัดให้ได้ตามเป้าหมาย

แผนภูมิ ๓-๒-๓๐ กราฟแสดงภาพรวมตัวชี้วัดการพัฒนาจังหวัดกำแพงเพชร

จังหวัดกำแพงเพชร



มิติการพัฒนา	ค่ากลางของประเทศ					กำแพงเพชร				
	2558	2559	2560	2561	2562	2558	2559	2560	2561	2562
ภาพรวม	50.35	51.00	51.91	50.86	52.87	47.95	48.88	44.79	50.79	50.69
ด้านการพัฒนาคน (People)	59.45	58.86	58.50	59.89	63.20	50.85	51.32	51.35	52.52	57.08
ด้านเศรษฐกิจและความมั่งคั่ง (Prosperity)	48.84	49.11	47.99	50.06	50.03	46.01	46.38	44.61	48.95	50.54
ด้านสิ่งแวดล้อม (Planet)	49.27	50.54	51.38	51.60	50.92	49.32	48.97	47.82	52.00	50.89
ด้านสันติภาพและยุติธรรม (Peace)	63.99	62.21	62.72	62.02	63.45	61.89	61.85	64.91	62.97	64.41
ด้านความเป็นหุ้นส่วนพัฒนา (Partnership)	38.33	40.25	39.84	38.69	44.68	35.49	38.70	25.36	40.16	35.38

หมายเหตุ: * ตัวชี้วัดที่มีการยกเว้นข้อมูล
 ** ตัวชี้วัดที่มีการเก็บข้อมูลเพียงปี 2558 และ 2560
 *** ตัวชี้วัดที่มีการเก็บข้อมูลล่าสุดปี 2560
 **** ตัวชี้วัดที่มีการเก็บข้อมูลล่าสุดปี 2561
 ***** ตัวชี้วัดที่เป็นข้อมูลเปรียบเทียบ มีข้อมูลปี 2558 2560 2562

แหล่งที่มา: สำนักงานคณะกรรมการพัฒนาการเศรษฐกิจและสังคมแห่งชาติ (กรกฎาคม ๒๕๖๔)

ตาราง ๓-๒-๖๒ ตัวชี้วัดระดับการพัฒนาจังหวัดกำแพงเพชรเปรียบเทียบกับค่าเฉลี่ยของประเทศ

ตัวชี้วัดระดับการพัฒนาจังหวัด กำแพงเพชร

มิติการพัฒนา	ค่ากลางของประเทศ					กำแพงเพชร				
	๒๕๕๘	๒๕๕๙	๒๕๖๐	๒๕๖๑	๒๕๖๒	๒๕๕๘	๒๕๕๙	๒๕๖๐	๒๕๖๑	๒๕๖๒
ภาพรวม	๕๐.๓๕	๕๑.๐๐	๕๑.๙๑	๕๐.๘๖	๕๒.๘๗	๔๗.๙๕	๔๘.๘๘	๔๔.๗๙	๕๐.๗๙	๕๐.๖๙
ด้านการพัฒนาคน (People)	๕๙.๔๕	๕๘.๘๖	๕๘.๕๐	๕๙.๘๙	๖๓.๒๐	๕๐.๘๕	๕๑.๓๒	๕๑.๓๕	๕๒.๕๒	๕๗.๐๘
ด้านเศรษฐกิจและความมั่งคั่ง (Prosperity)	๔๘.๘๔	๔๙.๑๑	๔๗.๙๙	๕๐.๐๖	๕๐.๐๓	๔๖.๐๑	๔๖.๓๘	๔๔.๖๑	๔๘.๙๕	๕๐.๕๔
ด้านสิ่งแวดล้อม (Planet)	๔๙.๒๗	๕๐.๕๔	๕๑.๓๘	๕๑.๖๐	๕๐.๙๒	๔๙.๓๒	๔๘.๙๗	๔๗.๘๒	๕๒.๐๐	๕๐.๘๙
ด้านสันติภาพและยุติธรรม (Peace)	๖๓.๙๙	๖๒.๒๑	๖๒.๗๒	๖๒.๐๒	๖๓.๔๕	๖๑.๘๙	๖๑.๘๕	๖๔.๙๑	๖๒.๙๗	๖๔.๔๑
ด้านความเป็นหุ้นส่วนพัฒนา (Partnership)	๓๘.๓๓	๔๐.๒๕	๓๙.๘๔	๓๘.๖๙	๔๔.๖๘	๓๕.๔๙	๓๘.๗๐	๒๕.๓๖	๔๐.๑๖	๓๕.๓๘

หมายเหตุ: * ตัวชี้วัดที่มีการผกผันข้อมูล

* ตัวชี้วัดที่มีการเก็บข้อมูลเพียงปี ๒๕๕๘ และ ๒๕๖๐

*** ตัวชี้วัดที่มีการเก็บข้อมูลล่าสุดปี ๒๕๖๐

**** ตัวชี้วัดที่มีการเก็บข้อมูลล่าสุดปี ๒๕๖๑

***** ตัวชี้วัดที่เป็นข้อมูลปีเว้นปี มีข้อมูลปี ๒๕๕๘ ๒๕๖๐ ๒๕๖๒

ตาราง ๓-๒-๖๒ ตัวชี้วัดระดับการพัฒนาจังหวัดกำแพงเพชรเปรียบเทียบกับค่าเฉลี่ยของประเทศ (ต่อ)

มิติการพัฒนา	ค่ากลางของประเทศ					กำแพงเพชร				
	๒๕๕๘	๒๕๕๙	๒๕๖๐	๒๕๖๑	๒๕๖๒	๒๕๕๘	๒๕๕๙	๒๕๖๐	๒๕๖๑	๒๕๖๒
ด้านการพัฒนาคน (People)										
PP_๐๑ ร้อยละของประชากรที่อยู่ใต้เส้นความยากจน (ร้อยละ)*, *****	๗.๔๙	๙.๒๒	๘.๓๒	๑๑.๓๘	๖.๑๔	๔.๓๒	๒.๐๔	๕.๑๑	๗.๐๓	๓.๓๕
PP_๐๒ ร้อยละของทารกแรกเกิดที่มีน้ำหนักต่ำกว่าเกณฑ์ (ร้อยละทารกเกิดมีชีพ)*, ***	๙.๔๙	๙.๘๕	๙.๙๕	๑๐.๑๙	๑๐.๔๗	๑๐.๑๐	๑๐.๘๔	๑๐.๖๑	๑๑.๐๓	๑๑.๒๘
PP_๐๓ ร้อยละของประชากรที่เจ็บป่วยที่เป็นผู้ป่วยใน (ร้อยละ)*, ****	๑๐.๖๐	๑๐.๘๘	๑๐.๖๓	๑๑.๒๑	๑๑.๒๓	๙.๙๙	๙.๙๙	๑๐.๑๒	๑๐.๖๕	๑๐.๗๒
PP_๐๔ อัตราส่วนประชากรต่อแพทย์ (คน/แพทย์)*	๒,๘๓๒	๒,๙๙๑	๒,๖๗๖	๒,๕๔๙	๒,๒๗๔	๔,๔๔๗	๔,๔๗๑	๓,๘๕๒	๓,๖๓๕	๓,๕๙๐
PP_๐๕ อัตราการเข้าเรียนรวมระดับมัธยมศึกษาตอนปลายและอาชีวศึกษา (ร้อยละ)	๗๒.๘๗	๗๕.๐๖	๗๔.๔๗	๗๖.๕๑	๗๓.๗๐	๖๐.๑๔	๖๐.๔๓	๖๑.๕๘	๖๓.๙๑	๖๒.๓๔
PP_๐๖ จำนวนปีการศึกษาเฉลี่ยประชากรไทยอายุ ๑๕-๕๙ ปี (ปี)	๘.๖๖	๘.๘๕	๘.๙๓	๙.๐๗	๙.๑๕	๗.๖๗	๗.๙๐	๘.๓๗	๘.๔๒	๘.๖๐
PP_๐๗ ค่าเฉลี่ยคะแนน O-net มัธยมศึกษาตอนปลาย (คะแนน)	๓๓.๖๗	๓๓.๓๑	๓๑.๘๙	๓๓.๖๐	๓๕.๒๙	๓๒.๖๗	๓๒.๕๐	๓๐.๔๒	๓๑.๙๘	๓๕.๒๐

ตาราง ๓-๒-๖๒ ตัวชี้วัดระดับการพัฒนาจังหวัดกำแพงเพชรเปรียบเทียบกับค่าเฉลี่ยของประเทศ (ต่อ)

.มิติการพัฒนา	ค่ากลางของประเทศ					กำแพงเพชร				
	๒๕๕๘	๒๕๕๙	๒๕๖๐	๒๕๖๑	๒๕๖๒	๒๕๕๘	๒๕๕๙	๒๕๖๐	๒๕๖๑	๒๕๖๒
ด้านเศรษฐกิจและความมั่งคั่ง (Prosperity)										
PT_๐๑ อัตราการเปลี่ยนแปลงของรายได้เฉลี่ยของครัวเรือนในจังหวัด (ร้อยละ)	๑.๗๕	๑.๗๒	๐.๐๖	-๐.๐๐	-๐.๔๖	-๔.๔๐	-๓.๕๙	-๓.๔๐	-๐.๗๔	๑.๓๑
T_๐๒ อัตราการเปลี่ยนแปลงของผลิตภัณฑ์มวลรวมจังหวัด (ร้อยละ)	๑.๘๙	๓.๐๐	๓.๙๐	๔.๑๔	๐.๖๘	๒.๙๔	๕.๖๙	๐.๕๕	๓.๙๗	๒.๙๗
PT_๐๓ อัตราการว่างงาน (ร้อยละ)*	๐.๗๕	๐.๘๕	๑.๐๑	๐.๘๙	๐.๘๖	๐.๗๔	๑.๖๕	๑.๒๘	๑.๒๙	๑.๒๔
PT_๐๔ อัตราส่วนหนี้เฉลี่ยต่อรายได้เฉลี่ยของครัวเรือน (เท่า)*, *****	๖.๖๗	๗.๑๐	๗.๖๑	๗.๔๖	๖.๙๒	๑๐.๑๖	๑๐.๔๔	๑๑.๒๑	๑๐.๐๓	๙.๓๓
PT_๐๕ ผลผลิตภาพแรงงาน (บาท/คน)	๑๐๖,๕๐๘	๑๑๐,๒๘๕	๑๑๕,๖๑๖	๑๑๗,๙๑๖	๑๒๑,๓๒๘	๑๔๔,๐๔๑	๑๕๓,๕๖๓	๑๕๗,๐๐๗	๑๖๒,๔๘๘	๑๗๐,๖๐๗
PT_๐๖ สัดส่วนปริมาณการใช้ไฟฟ้าภาคครัวเรือนต่อประชากร (kw-ชั่วโมง/คน)	๔๖๓.๙๑	๔๙๕.๕๗	๔๙๓.๒๗	๕๐๖.๑๑	๕๔๘.๔๙	๔๓๒.๓๗	๔๕๐.๗๗	๔๔๘.๕๕	๔๕๖.๑๗	๔๙๒.๓๕
PT_๐๗ สัดส่วนปริมาณน้ำมันเชื้อเพลิงในภาคอุตสาหกรรมต่อ GPP ภาคอุตสาหกรรม (ลิตร/ล้านบาท)*	๖๒๓.๔๖	๖๐๗.๕๖	๕๙๗.๙๓	๕๙๘.๒๘	๕๖๙.๔๒	๓๖๑.๐๓	๔๐๘.๐๘	๕๓๔.๕๒	๓๖๗.๖๙	๒๙๒.๔๙
PT_๐๘ ร้อยละผู้อยู่ในระบบประกันสังคมต่อกำลังแรงงาน (ร้อยละ)	๑๘.๗๖	๑๙.๗๔	๒๐.๘๐	๒๓.๒๖	๒๔.๙๓	๑๓.๑๔	๑๓.๓๖	๑๓.๘๘	๑๕.๕๘	๑๗.๒๙

ตาราง ๓-๒-๖๒ ตัวชี้วัดระดับการพัฒนาจังหวัดกำแพงเพชรเปรียบเทียบกับค่าเฉลี่ยของประเทศ (ต่อ)

.มิติการพัฒนา	ค่ากลางของประเทศ					กำแพงเพชร				
	๒๕๕๘	๒๕๕๙	๒๕๖๐	๒๕๖๑	๒๕๖๒	๒๕๕๘	๒๕๕๙	๒๕๖๐	๒๕๖๑	๒๕๖๒
ด้านเศรษฐกิจและความมั่งคั่ง (Prosperity) (ต่อ)										
PT_๐๙ ร้อยละของครัวเรือนที่มีบ้านและที่ดินเป็นของตนเอง (ร้อยละ)****	๘๑.๔๒	๘๒.๒๑	๘๑.๒๘	๘๓.๑๑	๘๒.๔๗	๘๕.๔๗	๘๙.๘๐	๘๑.๖๔	๙๐.๖๗	๘๘.๗๕
PT_๑๐ ร้อยละของหมู่บ้านที่ถนนสายหลักใช้การได้ตลอดปี (ร้อยละ)**	๕๔.๓๗	๕๗.๓๓	๕๙.๖๔	๖๑.๘๑	๖๕.๕๖	๓๖.๐๐	๔๓.๔๓	๕๐.๘๕	๕๘.๒๘	๖๕.๗๐
PT_๑๑ สัมประสิทธิ์การกระจายรายได้*, ****	๐.๔๐๓	๐.๔๑๕	๐.๔๒๑	๐.๔๒๗	๐.๔๓๒	๐.๒๙๒	๐.๓๐๘	๐.๓๒๕	๐.๓๔๒	๐.๓๕๘
ด้านสิ่งแวดล้อม (Planet)										
PN_๐๑ อัตราการเปลี่ยนแปลงของพื้นที่ป่าไม้ในจังหวัด (ร้อยละ)	๐.๐๑	๐.๐๓	๐.๑๒	๐.๔๒	๐.๑๐	-๐.๓๑	๐.๓๘	-๐.๐๔	๐.๗๔	๐.๐๗
PN_๐๒ สัดส่วนปริมาณขยะที่กำจัดถูกต้องต่อปริมาณขยะที่เกิดขึ้น (ร้อยละ)	๒๐.๐๖	๒๐.๓๐	๒๙.๔๖	๒๒.๔๖	๑๘.๘๐	๓๔.๘๖	๒๒.๕๔	๓๖.๗๑	๓๔.๒๕	๓๘.๑๐
PN_๐๓ ร้อยละของครัวเรือนที่เข้าถึงน้ำประปา (ร้อยละ)****	๑๕.๘๗	๑๖.๑๕	๑๖.๔๔	๑๖.๕๓	๑๖.๘๑	๑๑.๘๙	๑๒.๑๐	๑๒.๒๔	๑๒.๓๒	๑๒.๕๐
PN_๐๔ ร้อยละของประชากรที่ประสบอุทกภัย (ร้อยละ)*, ****	๐.๐๐	๐.๐๐	๐.๗๘	๐.๑๘	๑.๕๑	๒.๕๖	๑.๐๕	๑๘.๐๖	๐.๐๑	๗.๗๖
PN_๐๕ ร้อยละของประชากรที่ประสบภัยแล้ง (ร้อยละ)*, ****	๐.๐๒	๐.๐๐	๐.๐๐	๐.๐๐	๐.๐๐	๙.๔๗	๐.๓๙	๐.๐๐	๐.๐๐	๐.๐๐

ตาราง ๓-๒-๖๒ ตัวชี้วัดระดับการพัฒนาจังหวัดกำแพงเพชรเปรียบเทียบกับค่าเฉลี่ยของประเทศ (ต่อ)

มิติการพัฒนา	ค่ากลางของประเทศ					กำแพงเพชร				
	๒๕๕๘	๒๕๕๙	๒๕๖๐	๒๕๖๑	๒๕๖๒	๒๕๕๘	๒๕๕๙	๒๕๖๐	๒๕๖๑	๒๕๖๒
ด้านสันติภาพและยุติธรรม (Peace)										
PC_๐๑ การแจ้งความคดีชีวิต ร่างกาย เพศ และคดีประทุษร้ายต่อ ทรัพย์สิน (ต่อแสนคน)*	๘๘.๐๔	๑๑๓.๔๙	๑๐๕.๒๘	๙๕.๖๗	๘๐.๘๖	๙๓.๑๓	๕๖.๗๕	๕๗.๖๐	๕๕.๙๒	๕๖.๐๗
PC_๐๒ จำนวนของประชากรใน เรือนจำ (ต่อแสนคน)*	๔๓๗.๒๐	๓๗๙.๐๗	๔๔๖.๑๓	๕๐๘.๖๖	๕๐๒.๘๗	๔๔๘.๑๒	๓๗๙.๒๘	๓๘๕.๕๓	๔๘๒.๖๘	๕๑๕.๒๕
PC_๐๓ จำนวนเจ้าหน้าที่ตำรวจ (ต่อ แสนคน)	๒๗๑.๕๒	๒๗๙.๑๒	๒๗๖.๘๓	๒๖๗.๙๘	๒๖๘.๐๕	๑๘๘.๑๘	๑๘๙.๓๐	๑๘๑.๔๕	๑๘๑.๖๔	๑๗๓.๘๖
PC_๐๔ อัตราการฆ่าตัวตาย (ต่อแสน คน)*	๖.๖๗	๖.๓๒	๖.๑๖	๖.๓๙	๗.๐๘	๘.๖๔	๑๑.๓๙	๘.๑๐	๗.๘๔	๗.๔๓
PC_๐๕ จำนวนผู้ถูกกักขังที่รอการ พิพากษาในสัดส่วนของประชากรใน เรือนจำ (ร้อยละ)*	๑๗.๘๒	๒๐.๖๕	๑๙.๙๔	๑๗.๗๑	๑๖.๕๒	๑๒.๘๗	๑๕.๙๐	๑๖.๑๕	๑๘.๙๓	๑๓.๘๘
ด้านความเป็นหุ้นส่วนพัฒนา (Partnership)										
PS_๐๑ ร้อยละของประชากรที่เข้าถึง อินเทอร์เน็ต (ร้อยละ)	๓๒.๗๓	๔๑.๒๗	๔๖.๘๒	๕๐.๘๐	๖๐.๗๕	๒๙.๘๕	๔๑.๒๘	๔๕.๐๗	๔๗.๒๐	๕๓.๙๔
PS_๐๒ ร้อยละภาษีที่ท้องถิ่นจัดเก็บ ได้ต่อรายได้รวมที่ไม่รวมเงินอุดหนุน และเงินอุดหนุนเฉพาะกิจ	๑๒.๑๙	๑๑.๘๑	๑๑.๗๗	๑๑.๐๒	๑๑.๕๖	๙.๕๐	๙.๖๓	๙.๒๓	๘.๗๖	๘.๖๒
PS_๐๓ ความสามารถในการเบิกจ่าย งบประมาณของจังหวัด (ร้อยละ)	๙๒.๑๕	๘๕.๗๒	๘๑.๕๖	๗๐.๑๔	๗๑.๘๗	๘๗.๑๓	๘๒.๑๐	๕๐.๓๗	๘๓.๖๒	๖๖.๘๒
PS_๐๔ สัดส่วนองค์กรชุมชนต่อ ประชากรแสนคน (แห่ง/แสนคน)****	๑๑๐.๑๕	๑๐๙.๖๒	๑๒๗.๓๙	๑๒๙.๓๒	๑๔๒.๘๒	๑๖๗.๓๖	๑๗๙.๗๐	๑๔๕.๕๒	๑๖๕.๔๓	๑๕๔.๕๑

(๖) บริบทการเปลี่ยนแปลงที่ส่งผลกระทบต่อการพัฒนาจังหวัด

(๖.๑) บริบทการเปลี่ยนแปลง

(๖.๑.๑) การเติบโตอย่างยั่งยืน (Sustainable Growth) การพัฒนาจังหวัดในปัจจุบันได้ให้ความสำคัญกับการผลิตและการบริโภคที่คำนึงถึงผลกระทบต่อสิ่งแวดล้อม รวมทั้งการผลิตโดยใช้ทรัพยากรให้เกิดประโยชน์สูงสุด การส่งเสริมอุตสาหกรรมที่ใช้เทคโนโลยีสะอาด การใช้พลังงานทดแทนหรือพลังงานสะอาดเพื่อลดปริมาณขยะจากวัสดุเหลือใช้ทางการเกษตร ขยะจากครัวเรือนและอุตสาหกรรม และการเผาที่เป็นสาเหตุของปัญหาหมอกควันซึ่งเป็นปัญหาสำคัญของจังหวัด รวมทั้งสนับสนุนการปรับเปลี่ยนการผลิตภาคเกษตรจากเกษตรเชิงเดี่ยวไปสู่เกษตรกรรมยั่งยืน ในรูปแบบเกษตรทฤษฎีใหม่ เกษตรปลอดภัย เพื่อมุ่งสู่เกษตรอินทรีย์ตามศักยภาพของพื้นที่

(๖.๑.๒) การให้ความสำคัญกับการท่องเที่ยวที่หลากหลาย (Diversified Tourism) จังหวัดกำแพงเพชรเป็นฐานทรัพยากรด้านการท่องเที่ยวที่หลากหลาย ทั้งการท่องเที่ยวเชิงประวัติศาสตร์ ศิลปวัฒนธรรม และเชิงธรรมชาติ โดยมีความสำคัญทางประวัติศาสตร์และเจริญรุ่งเรืองมาตั้งแต่สมัยทวารวดี เป็นที่ตั้งของเมืองโบราณหลายเมือง โดยเฉพาะอย่างยิ่ง อุทยานประวัติศาสตร์กำแพงเพชร ได้รับการประกาศขึ้นทะเบียนเป็นมรดกโลกด้านวัฒนธรรม นอกจากนี้ อุทยานแห่งชาติทั้ง ๓ แห่งและเขตรักษาพันธุ์สัตว์ป่า จำนวน ๑ แห่ง ได้แก่ อุทยานแห่งชาติคลองลาน อุทยานแห่งชาติแม่วงก์ อุทยานแห่งชาติคลองวังเจ้า และเขตรักษาพันธุ์สัตว์ป่าเขาสนามเพรียง เป็นพื้นที่ที่มีความหลากหลายทางชีวภาพ (Biodiversity) สามารถพัฒนาไปสู่การท่องเที่ยวเฉพาะทาง (Niche Tourism) การท่องเที่ยวเชิงสุขภาพจากแหล่งน้ำพุร้อนธรรมชาติ เชื่อมโยงกับการท่องเที่ยววิถีชุมชนอย่างยั่งยืน

(๖.๑.๓) การเปลี่ยนแปลงสภาพภูมิอากาศ (Climate Change) การเปลี่ยนแปลงสภาพภูมิอากาศที่เกิดจากภาวะโลกร้อน ส่งผลให้ภัยธรรมชาติมีแนวโน้มรุนแรงมากขึ้น เกิดการแปรปรวนของปริมาณน้ำฝน ฤดูกาลในที่ฝนตก และการกระจายตัวของน้ำฝน ส่งผลกระทบต่อเกิดการภัยแล้งและอุทกภัยอย่างฉับพลัน นอกจากนี้ การเปลี่ยนแปลงสภาพภูมิอากาศทำให้พืช ผัก และผลไม้บางชนิดมีระยะเวลาการให้ผลผลิตที่เปลี่ยนไป การแพร่ระบาดของแมลงที่เป็นศัตรูพืชเพิ่มขึ้น ปริมาณผลผลิตทางการเกษตรลดลง ส่งผลกระทบต่อรายได้ของเกษตรกรและความมั่นคงทางอาหารของประชาชนในภาพรวม

(๖.๑.๔) เทคโนโลยีดิจิทัล (Digital Technology) ความก้าวหน้าของเทคโนโลยีประกอบกับการแพร่ระบาดของโรคอุบัติใหม่ส่งผลให้มีความต้องการใช้เทคโนโลยีดิจิทัลในชีวิตประจำวันและในเชิงเศรษฐกิจมากขึ้น โดยเฉพาะอย่างยิ่ง การทำการตลาดออนไลน์ (Online Marketing) สามารถช่วยลดต้นทุนการผลิตมากขึ้น รวมทั้งยังสามารถใช้เทคโนโลยีและนวัตกรรมเพื่อสร้างมูลค่าเพิ่มของสินค้า ปรับเปลี่ยนรูปแบบเกษตรดั้งเดิมสู่เกษตรอัจฉริยะ (Smart Farming) ส่งผลให้วิถีการดำรงชีวิตเปลี่ยนแปลงไป มีความสะดวกสบายมากขึ้น รวมทั้งช่วยให้ประชาชนสามารถเข้าถึงบริการของภาครัฐ อาทิ การให้บริการด้านการศึกษาและสาธารณสุขได้อย่างมีประสิทธิภาพมากขึ้น อย่างไรก็ตาม ทางจังหวัดจำเป็นต้องขยายเครือข่ายระบบอินเทอร์เน็ตอย่างทั่วถึงและครอบคลุมพื้นที่มากขึ้น

(๖.๑.๕) สถานการณ์การแพร่ระบาดของโรคติดเชื้อไวรัสโคโรนา ๒๐๑๙ (COVID-๑๙) ซึ่งส่งผลกระทบต่อเศรษฐกิจ สังคม และสิ่งแวดล้อมของจังหวัด ประชาชนเริ่มปรับเปลี่ยนพฤติกรรมเข้าสู่สังคมดิจิทัล โดยนำเทคโนโลยีดิจิทัลมาใช้ในชีวิตประจำวันและการทำงานมากกว่าเดิม ในขณะเดียวกัน การแพร่ระบาดของโรคทำให้แรงงานบางส่วนถูกเลิกจ้าง ย้ายกลับภูมิลำเนาเข้าสู่ภาคเกษตร

(๖.๑.๖) การก้าวสู่สังคมผู้สูงอายุ (Aging Society) ทำให้เกิดการพึ่งพิงแรงงานมากขึ้น ส่งผลกระทบต่อ การขาดแคลนแรงงานในภาคเกษตรและอุตสาหกรรมในอนาคต และจำเป็นต้องพึ่งพิงแรงงานต่างด้าว ซึ่งอาจเป็นสาเหตุของการเกิดอาชญากรรมและการแพร่ระบาดของยาเสพติดในบางพื้นที่

(๖.๒) การวิเคราะห์สถานะแวดล้อม (SWOT) ของจังหวัด

(๖.๒.๑) ศักยภาพและโอกาส (Strengths and Opportunity)

ศักยภาพ (Strengths)

๑) มีพื้นที่ชลประทานเหมาะแก่การทำเกษตรกรรม โดยมีแม่น้ำปิงรับน้ำต้นทุนจากเขื่อนภูมิพล ส่งผลให้พื้นที่ฝั่งตะวันออกของจังหวัดเหมาะแก่การทำเกษตรกรรม มีพื้นที่ชลประทานจำนวน ๑,๔๗๘,๖๐๗ ไร่ สามารถรองรับการผลิตภาคเกษตรกรรมและอุตสาหกรรมการเกษตร

๒) เป็นแหล่งผลิตข้าว อ้อย มันสำปะหลัง และข้าวโพดเลี้ยงสัตว์ รวมประมาณ ๑๐ ล้านตัน/ปี โดยเฉพาะมันสำปะหลังสามารถผลิตได้ถึง ๒,๒๕๐,๖๔๒ ตัน มากเป็นอันดับ ๒ ของประเทศ นอกจากนี้ยังมีกล้วยไข่เป็นพืชอัตลักษณ์ (GI) ประจำจังหวัด

๓) มีโรงงานอุตสาหกรรมแปรรูปผลผลิตทางการเกษตรเป็นจำนวนมาก สามารถรองรับผลผลิตทางการเกษตรภายในจังหวัดและจังหวัดใกล้เคียงได้อย่างพอเพียง โดยมีลานตากมัน ๑๔๙ แห่ง พื้นที่ลานตากประมาณ ๔,๐๐๐ ไร่ รองรับผลผลิตได้ประมาณ ๒๐,๐๐๐ ตัน/วัน มีผู้ประกอบการโรงงานผลิตแป้งมัน จำนวน ๑๐ แห่ง รองรับผลผลิตได้ประมาณ ๕,๔๕๐ ตัน/วัน

๔) เป็นแหล่งวัตถุดิบสำคัญในการผลิตพลังงานทดแทน ได้แก่ วัสดุเหลือใช้ทางการเกษตร อาทิ แกลบ ชานอ้อย ชังข้าวโพด เหง้ามันสำปะหลัง สามารถนำไปผลิตเป็นกระแสไฟฟ้า โดยปัจจุบันมีโรงไฟฟ้าชีวมวล ๑๓ แห่ง มีกำลังการผลิตรวม ๑๘๓.๖๙ MW มีโรงไฟฟ้าที่ผลิตจากก๊าซชีวภาพ ๑๐ แห่ง มีกำลังการผลิตรวม ๒๑.๔๗๗ MW นอกจากนี้ยังมีโรงไฟฟ้าพลังงานแสงอาทิตย์ ๗ แห่ง มีกำลังการผลิตรวม ๓๗.๓๑๗๑ MW และ ส่งผลให้ปริมาณการใช้ไฟฟ้าและน้ำมันเชื้อเพลิงของจังหวัดต่ำกว่าค่ากลางของประเทศ

๕) เป็นแหล่งท่องเที่ยวเชิงวัฒนธรรม ประวัติศาสตร์ และธรรมชาติที่โดดเด่น เช่น อุทยานประวัติศาสตร์กำแพงเพชร ที่ได้รับการพิจารณาคัดเลือกจากองค์การศึกษาศาสตร์ และวัฒนธรรมแห่งสหประชาชาติ (UNESCO) ให้ขึ้นทะเบียนเป็นมรดกโลก และแหล่งท่องเที่ยวทางธรรมชาติ ได้แก่ อุทยานแห่งชาติคลองลาน อุทยานแห่งชาติแม่วงก์ และอุทยานแห่งชาติคลองวังเจ้า

๖) มีผลิตภาพแรงงานอยู่ในเกณฑ์ที่สูง โดยผลิตภาพแรงงานของจังหวัดเท่ากับ ๑๗๐,๖๐๗ บาท/คน สูงกว่าค่ากลางของประเทศที่ ๑๒๑,๓๒๘ บาท/คน เนื่องจากผู้ประกอบการภาคอุตสาหกรรมขนาดกลางและขนาดใหญ่ในจังหวัดมีศักยภาพสูงและให้ความสำคัญกับการใช้เทคโนโลยี นวัตกรรม และการพัฒนาศักยภาพแรงงานเพื่อเพิ่มผลผลิต

๗) พื้นที่ป่าอนุรักษ์มีความอุดมสมบูรณ์และมีความหลากหลายทางชีวภาพสูง (Biodiversity) โดยเฉพาะในเขตอุทยานแห่งชาติทั้ง ๓ แห่ง เขตรักษาพันธุ์สัตว์ป่า ๑ แห่ง ซึ่งเป็นส่วนหนึ่งของผืนป่าตะวันตก (Western Forest Complex) ที่เป็นพื้นที่คุ้มครองที่ใหญ่ที่สุดในเอเชียตะวันออกเฉียงใต้ และอยู่ระหว่างการผนวกเป็นพื้นที่มรดกโลกทางธรรมชาติร่วมกับเขตรักษาพันธุ์สัตว์ป่าห้วยขาแข้ง จังหวัดอุทัยธานี

โอกาส (Opportunity)

๑) การสนับสนุนอุตสาหกรรมชีวภาพและพลังงานทดแทนจากภาครัฐ สร้างโอกาสให้จังหวัดสามารถพัฒนาเป็นแหล่งผลิตพลังงานทดแทนได้เป็นอย่างดี เนื่องจากมีวัตถุดิบเหลือใช้ทางการเกษตร รวมทั้งขยะมูลฝอยในครัวเรือนและภาคอุตสาหกรรมเป็นจำนวนมาก

๒) นโยบายส่งเสริมการท่องเที่ยวบนฐานภูมิปัญญาและวัฒนธรรม สนับสนุนให้จังหวัดพัฒนาแหล่งท่องเที่ยวเชิงวัฒนธรรม ประวัติศาสตร์ และธรรมชาติ รวมทั้งสร้างกิจกรรมการท่องเที่ยวที่มีอัตลักษณ์เชื่อมโยงวิถีชุมชน เพื่อดึงดูดความสนใจของนักท่องเที่ยว

๓) นโยบายการแก้ไขปัญหาความยากจน โดยการจัดตั้งศูนย์อำนวยการขจัดความยากจนและพัฒนาคนทุกช่วงวัยอย่างยั่งยืนตามหลักปรัชญาของเศรษฐกิจพอเพียง (ศจพ.) ที่พัฒนาระบบบริหารจัดการข้อมูลการพัฒนาคน

แบบซีเป้า (TPMAP) เป็นประโยชน์ในการระบุผู้ที่ยากจนและปัญหาที่ประสบได้อย่างแม่นยำและสามารถแก้ไขปัญหาในพื้นที่ได้ตรงจุด

๔) **กระแสความนิยมและพฤติกรรมของผู้บริโภคที่เปลี่ยนไป** ประกอบกับความต้องการของตลาดทั้งในและต่างประเทศในการบริโภคผลิตภัณฑ์เกษตรปลอดภัยสร้างโอกาสให้เกษตรกรผลิตสินค้าเกษตรปลอดภัยและเกษตรอินทรีย์มากขึ้น นอกจากนี้ นโยบายส่งเสริมการบริหารจัดการพื้นที่เกษตร (Zoning) และการบริหารจัดการน้ำอย่างเป็นระบบ สร้างโอกาสให้จังหวัดสามารถบริหารจัดการพื้นที่เพื่อการเกษตรปลอดภัยได้อย่างเต็มประสิทธิภาพ

๕) **การพัฒนาความก้าวหน้าด้านเทคโนโลยีดิจิทัลและนวัตกรรม** เอื้อต่อการส่งเสริมการค้าพาณิชย์อิเล็กทรอนิกส์หรือ e-Commerce ส่งผลให้การซื้อขายสินค้าผ่านช่องทางออนไลน์ทั่วโลกเติบโตมาก และสินค้าของ SMEs รายเล็กสามารถลดต้นทุนและเข้าสู่ตลาดทั้งในและต่างประเทศได้อย่างรวดเร็ว นอกจากนี้ นวัตกรรมและเทคโนโลยีการเกษตร อาทิ การพัฒนาบรรจุภัณฑ์ (Smart Packing) สามารถยืดอายุและความสดของสินค้าเกษตร และสามารถจำหน่ายได้ในระยะเวลาที่ยาวนานขึ้น

๖) **การเชื่อมโยงโครงข่ายการคมนาคมก่อสร้างรถไฟทางคู่สายใหม่ “แม่สอด-ตาก-กำแพงเพชร-นครสวรรค์”** โดยเชื่อมเส้นทางระเบียงเศรษฐกิจสายตะวันออก-ตะวันตก (East-West Economic Corridor: EWEC) สร้างโอกาสทางการค้าและการท่องเที่ยวแก่จังหวัด

๗) **การเป็นประเทศสมาชิกความตกลงหุ้นส่วนทางเศรษฐกิจระดับภูมิภาค (RCEP)** ซึ่งมีประชากรรวมกันมากถึง ๒.๓ พันล้านคน และมาตรการลดภาษีสินค้านำเข้าสูงที่สุดถึงร้อยละ ๙๙ ของสินค้าทั้งหมดเป็นโอกาสให้จังหวัดมีช่องทางจำหน่ายผลิตภัณฑ์สินค้าทางการเกษตรและเกษตรแปรรูปได้กว้างขวางมากยิ่งขึ้น

๘) **การบูรณาการความร่วมมือในการจัดการสิ่งแวดล้อมในระดับโลก** สร้างโอกาสในการรณรงค์ให้ความรู้และสร้างความร่วมมือกับประชาชนในการจัดการสิ่งแวดล้อม การป้องกันแก้ไขปัญหาหมอกพิษสิ่งแวดล้อมทั้งในระดับภูมิภาคและระดับโลกอย่างยั่งยืน

(๖.๒.๒) ข้อจำกัดและประเด็นท้าทาย (Weaknesses and Threats)

ข้อจำกัด (Weaknesses)

๑) **พื้นที่ฝั่งตะวันตกเป็นที่ลาดเชิงเขา** ไม่สามารถสร้างแหล่งกักเก็บน้ำ ประชาชนในพื้นที่ประสบภัยแล้งน้ำเพื่อการเกษตรกรรมมีไม่เพียงพอ เสี่ยงต่อการเกิดอุทกภัยน้ำป่าไหลหลาก และขาดการบริหารจัดการน้ำอย่างมีประสิทธิภาพในพื้นที่การเกษตรทั้งจังหวัด

๒) **พื้นที่เพาะปลูกกล้วยไข่ซึ่งเป็นผลไม้อัตลักษณ์ของจังหวัดลดลง** เนื่องจากความทนทานต่อสภาพแวดล้อมลดลงและขาดตลาดรองรับ รวมทั้งปริมาณและคุณภาพของผลผลิตยังไม่เป็นไปตามมาตรฐานการส่งออก

๓) **ขาดการวางแผนทางการเกษตรอย่างเป็นระบบ** เกษตรกรขาดการนำข้อมูลโซนนิ่งมาใช้ ขาดการสนับสนุนปัจจัยด้านการผลิต ส่งผลให้ประสิทธิภาพการผลิตสินค้าการเกษตรต่ำ รวมทั้งขาดแรงจูงใจด้านราคาตลอดจนผู้ประกอบการวิสาหกิจขนาดกลางและขนาดย่อมขาดองค์ความรู้ด้านเทคโนโลยีสารสนเทศที่นำมาใช้ในการแปรรูปตามมาตรฐานเพื่อการส่งออก

๔) **ขาดการพัฒนาด้านการท่องเที่ยวและบริการที่ได้มาตรฐานสากล** ขาดการเชื่อมโยงการท่องเที่ยวในแต่ละจุดทั้งภายในจังหวัด กลุ่มจังหวัด จังหวัดใกล้เคียง ขาดช่องทางการประชาสัมพันธ์ที่หลากหลาย และขาดการพัฒนาสินค้าและบริการท่องเที่ยวใหม่เพื่อดึงดูดนักท่องเที่ยวกลุ่มใหม่

๕) **ขาดการพัฒนาเส้นทางคมนาคมในชนบทให้ได้มาตรฐาน** การคมนาคมในถนนสายหลักสายรองชำรุดและมีจุดเสี่ยงที่ก่อให้เกิดอุบัติเหตุหลายจุด และขาดการพัฒนาการขนส่งสาธารณะสู่แหล่งท่องเที่ยว

๖) การว่างงานของแรงงาน อัตราการว่างงานของจังหวัดคือร้อยละ ๑.๒๔ สูงกว่าค่ากลางของประเทศที่ร้อยละ ๐.๘๖ รวมทั้งส่วนที่อยู่ในระบบประกันสังคมต่อกำลังแรงงานมีเพียงร้อยละ ๑๗.๒๙ ต่ำกว่าค่ากลางของประเทศที่ร้อยละ ๒๔.๙๓

๗) ระบบประปาจากการประปาส่วนภูมิภาคยังไม่ทั่วถึง โดยมีครัวเรือนที่เข้าถึงน้ำประปาเพียงร้อยละ ๑๒.๕๐ ต่ำกว่าค่าเฉลี่ยของประเทศที่ร้อยละ ๑๖.๘๑

๘) ขาดการส่งเสริมและพัฒนาคุณภาพการศึกษาอย่างต่อเนื่อง การศึกษาโดยเฉลี่ยของประชากรอายุ ๑๕-๕๙ ปีในจังหวัดคือ ๘.๖๐ ปี ต่ำกว่าค่ากลางของประเทศที่ ๙.๑๕ ปี และอัตราการเข้าเรียนรวมระดับมัธยมศึกษาตอนปลายและอาชีวศึกษาเพียงร้อยละ ๖๒.๓๔ ต่ำกว่าค่ากลางของประเทศคือร้อยละ ๗๓.๗๐ รวมทั้งขาดแคลนบุคลากรทางการศึกษาที่มีคุณภาพ ส่งผลให้ค่าเฉลี่ยคะแนน O-net มัธยมศึกษาตอนปลาย เท่ากับ ๓๕.๒๐ คะแนน ต่ำกว่าค่ากลางของประเทศที่ ๓๕.๒๙ คะแนน

๙) ขาดแคลนบุคลากรด้านสาธารณสุข โดยสัดส่วนประชากรต่อจำนวนแพทย์ไม่ผ่านเกณฑ์ค่ากลางในระดับประเทศ กล่าวคือจังหวัดมีสัดส่วนประชากร ๓,๕๙๐ คนต่อแพทย์ ๑ คน เมื่อเทียบกับค่ากลางของประเทศที่ ๒,๒๗๔ คนต่อแพทย์ ๑ คน

๑๐) การแพร่ระบาดของยาเสพติด จังหวัดมีอัตราคดียาเสพติด ๔๒๓.๘๓ คดีต่อประชากรแสนคน ซึ่งสูงกว่าค่ากลางของประเทศที่ ๓๓๘.๖๐ คดี ข้อมูลดังกล่าวสะท้อนสมภาวะการณ์ของปัญหาเสพติดอย่างต่อเนื่อง และขาดการมีส่วนร่วมของคนในชุมชนในการแจ้งเบาะแสเกี่ยวกับยาเสพติด

๑๑) การบูรณาการหลายทรัพยากรธรรมชาติและสิ่งแวดล้อมยังคงมีอย่างต่อเนือง และมีแนวโน้มเพิ่มขึ้น เนื่องจากประชาชนขาดความรู้ความเข้าใจ ในการอนุรักษ์ บริหารจัดการสิ่งแวดล้อม ตลอดจนการใช้ประโยชน์จากทรัพยากรธรรมชาติ

๑๒) ปริมาณขยะจากครัวเรือนค่อนข้างสูง โดยมีปริมาณขยะครัวเรือนจำนวน ๒๕๖,๕๙๕ ตันต่อปี สูงกว่าค่ากลางของประเทศที่มีจำนวน ๒๔๗,๑๐๕ ตันต่อปี

ประเด็นท้าทาย (Threats)

๑) การส่งออกผลผลิตทางการเกษตรประสบปัญหาจากการใช้มาตรการที่ไม่ใช่ภาษี (Non-Tariff Barriers: NTB) เป็นเครื่องมือในการปกป้องการนำเข้าสินค้ามากขึ้น โดยเฉพาะมาตรการด้านสุขอนามัยและสุขอนามัยพืช (Sanitary and Phytosanitary Measures: SPS) นอกจากนี้ การเปิดเขตการค้าเสรีส่งผลให้สินค้าเกษตรที่มีความสามารถในการผลิตต่ำและไม่มีความสามารถในเชิงแข่งขันกับประเทศคู่แข่งได้รับผลกระทบ

๒) การเกิดโรคอุบัติใหม่ด้านพืชและสัตว์ เช่น โรคใบด่างในมันสำปะหลัง โรคล้มปัสกินในวัว เป็นต้น ส่งผลกระทบต่อผลผลิตและไม่สามารถส่งออกได้

๓) การเคลื่อนย้ายแรงงานจากการเปิดเสรีทางการค้าส่งผลกระทบต่อแรงงานไทย ก่อให้เกิดปัญหาอาชญากรรม ปัญหาเสพติด และปัญหาด้านสาธารณสุข

๔) ความสามารถในการใช้เทคโนโลยีเพื่อการแข่งขันของประชากรยังคงค่อนข้างจำกัด อยู่เฉพาะผู้ประกอบการขนาดกลาง-ใหญ่ และมีประชากรเพียงร้อยละ ๕๓.๙๔ ที่เข้าถึงอินเทอร์เน็ต เมื่อเทียบกับค่ากลางของประเทศคือร้อยละ ๖๐.๗๕

๕) สังคมผู้สูงอายุทำให้เกิดภาวะพึ่งพิงสูงขึ้น ซึ่งส่งผลกระทบต่อแรงงานในภาคการผลิต ทำให้ภาวะพึ่งพิงของประชากรสูงอายุต่อวัยแรงงานเพิ่มสูงขึ้น รวมทั้งการจัดสวัสดิการและระบบการดูแลผู้สูงอายุยังไม่ทั่วถึง

๖) การแพร่ระบาดของโรคไวรัสโคโรนา (COVID-๑๙) ส่งผลกระทบต่อการค้านำเข้า-ส่งออกสินค้า อีกทั้งโรคเจ็บป่วยไม่ติดต่อเรื้อรังมีแนวโน้มเพิ่มมากขึ้น มีผลกระทบต่อระบบสาธารณสุขและระบบเศรษฐกิจ

๗) การเปลี่ยนแปลงของสภาพภูมิอากาศและภาวะโลกร้อน ทำให้เกิดปัญหาภัยธรรมชาติ เช่น ภัยแล้งและน้ำท่วม ซึ่งส่งผลกระทบต่อผลิตผลทางการเกษตรค่อนข้างสูง

๓.๒.๒ เป้าหมายการพัฒนาจังหวัด

จังหวัดกำแพงเพชรมีทำเลที่ตั้งที่มีศักยภาพเหมาะสมกับการเกษตร โดยมีแม่น้ำต้นตุนสายหลักคือแม่น้ำปิง ไหลผ่านเป็นระยะทางยาวประมาณ ๑๐๔ กิโลเมตร และมีพื้นที่ชลประทานเหมาะแก่การทำเกษตรกรรม รวมทั้งมีพืชเศรษฐกิจที่สำคัญของจังหวัด ได้แก่ ข้าว อ้อยโรงงาน มันสำปะหลัง ข้าวโพดเลี้ยงสัตว์ ปาล์มน้ำมัน โดยมันสำปะหลังสามารถผลิตได้ถึง ๒.๕ ล้านตันต่อปี มากเป็นอันดับ ๒ ของประเทศ รวมทั้งพฤติกรรมของผู้บริโภคที่ให้ความสำคัญกับสุขภาพ และการบริโภคสินค้าที่เป็นมิตรกับสิ่งแวดล้อมมากขึ้น จากศักยภาพดังกล่าวผนวกกับโอกาสและทิศทางของยุทธศาสตร์ชาติ แผนพัฒนาภาคเหนือ และแผนพัฒนากลุ่มจังหวัดภาคเหนือตอนล่าง ๒ จังหวัดควรให้ความสำคัญกับการเกษตรปลอดภัยแบบครบวงจรตลอดโซ่อุปทาน โดยพัฒนาการผลิตให้ได้มาตรฐาน ยกย่องอุตสาหกรรมแปรรูปสินค้าเกษตรเพื่อสร้างมูลค่าเพิ่ม และพัฒนาการตลาดโดยใช้เทคโนโลยีดิจิทัลที่ช่วยลดต้นทุน และสามารถเข้าถึงผู้บริโภคได้ในจำนวนมากทั้งภายในและนอกจังหวัด

นอกจากนี้ จังหวัดยังมีศักยภาพจากการเป็นแหล่งวัตถุดิบสำคัญในการผลิตพลังงานทดแทน ได้แก่ ผลผลิตทางการเกษตรและเศษวัสดุเหลือใช้จากการเกษตร อาทิ ใบอ้อย ชานอ้อย แกลบ ชังข้าวโพด เหง้ามันสำปะหลัง ที่สามารถนำไปใช้เป็นพลังงานทดแทนพลังงานเชื้อเพลิงฟอสซิล ประกอบกับทิศทางของยุทธศาสตร์ชาติ แผนพัฒนาภาคเหนือ และแผนพัฒนากลุ่มจังหวัดภาคเหนือตอนล่าง ๒ ที่ให้ความสำคัญกับอุตสาหกรรมชีวภาพและพลังงานทดแทน จังหวัดจึงควรพัฒนาการผลิตพลังงานทดแทนในรูปของชีวมวลเพื่อนำไปใช้ในการผลิตกระแสไฟฟ้า ซึ่งปัจจุบัน จังหวัดมีโรงไฟฟ้าชีวมวล ๑๓ แห่ง มีกำลังการผลิตรวม ๑๘๓.๖๙ MW มีโรงไฟฟ้าที่ผลิตจากก๊าซชีวภาพ ๑๐ แห่ง มีกำลังการผลิตรวม ๒๑.๔๗๗ MW นอกจากนี้ยังมีโรงไฟฟ้าพลังงานแสงอาทิตย์ ๗ แห่ง มีกำลังการผลิตรวม ๔๘.๕๗๑ MW และ ส่งผลให้ปริมาณการใช้ไฟฟ้าและน้ำมันเชื้อเพลิงของจังหวัดต่ำกว่าค่ากลางของประเทศ

ศักยภาพอีกประการหนึ่งของจังหวัดคือมีแหล่งท่องเที่ยวเชิงวัฒนธรรมและธรรมชาติที่สำคัญ โดยมีโบราณสถานเก่าแก่ที่ก่อสร้างด้วยศิลาแลงหลายแห่งรวมอยู่ใน “อุทยานประวัติศาสตร์กำแพงเพชร” ที่ได้รับการพิจารณาคัดเลือกจากองค์การการศึกษาวิทยาศาสตร์และวัฒนธรรมแห่งสหประชาชาติ (UNESCO) ให้ขึ้นทะเบียนเป็นมรดกโลกทางวัฒนธรรม รวมทั้งอุทยานแห่งชาติทั้ง ๓ แห่งและเขตรักษาพันธุ์สัตว์ป่า จำนวน ๑ แห่ง ได้แก่ อุทยานแห่งชาติคลองลาน อุทยานแห่งชาติแม่วงก์ อุทยานแห่งชาติคลองวังเจ้า และเขตรักษาพันธุ์สัตว์ป่าเขาสนามเพรียง ซึ่งเป็นพื้นที่ที่มีความหลากหลายทางชีวภาพ (Biodiversity) เป็นส่วนหนึ่งของผืนป่าตะวันตก (Western Forest Complex) ที่เป็นพื้นที่คุ้มครองที่ใหญ่ที่สุดในเอเชียตะวันออกเฉียงใต้ และอยู่ระหว่างการผนวกเป็นพื้นที่มรดกโลกทางธรรมชาติร่วมกับเขตรักษาพันธุ์สัตว์ป่าห้วยขาแข้ง แหล่งท่องเที่ยวทางธรรมชาติดังกล่าวสามารถพัฒนาไปสู่การท่องเที่ยวเฉพาะทาง (Niche Tourism) เชื่อมโยงกับการท่องเที่ยววิถีชุมชนอย่างยั่งยืน

จากศักยภาพและโอกาสดังที่กล่าวมาข้างต้น จังหวัดได้กำหนดเป้าหมายการพัฒนาไว้ดังนี้

“แหล่งเกษตรปลอดภัย พลังงานทดแทน และท่องเที่ยวมรดกโลกทางวัฒนธรรมและธรรมชาติ”

โดยให้ความสำคัญกับการผลิตและจำหน่ายสินค้าด้านการเกษตรปลอดภัยซึ่งสอดคล้องกับกระแสความต้องการของผู้บริโภคที่เน้นสุขภาพ การพัฒนาพลังงานทดแทนหรือพลังงานสะอาดที่ไม่ก่อให้เกิดผลกระทบต่อสิ่งแวดล้อม หรือเกิดมลภาวะที่เป็นพิษน้อยที่สุดในทุกขั้นตอน ตั้งแต่การผลิต การแปรรูป และการนำไปใช้งาน และการให้ความสำคัญกับการท่องเที่ยวมรดกโลกทางวัฒนธรรมและธรรมชาติที่ตอบสนองความต้องการของนักท่องเที่ยวทั้งในและต่างประเทศอย่างยั่งยืน

๓.๒.๓ ตัวชี้วัดความสำเร็จตามเป้าหมายการพัฒนาจังหวัด

(๑) อัตราการขยายตัวของผลิตภัณฑ์มวลรวมของจังหวัดไม่น้อยกว่าร้อยละ ๒ ต่อปี (ค่าฐานปี ๒๕๖๒ เท่ากับ ๑๑๙,๕๙๙ ล้านบาท)

(๒) ประชากรที่อยู่ใต้เส้นความยากจนไม่เกินร้อยละ ๓.๓๕ (ค่าฐานในปี ๒๕๖๒ มีค่าร้อยละ ๓.๓๕)

๓.๒.๔ ประเด็นการพัฒนาของจังหวัด

ประเด็นการพัฒนาที่ ๑: สร้างมูลค่าเพิ่มในการผลิต การแปรรูป การตลาดสินค้าเกษตรปลอดภัย และพลังงานทดแทน ด้วยนวัตกรรมและเทคโนโลยี

วัตถุประสงค์

(๑) พัฒนาภาคเกษตรกรรมให้มีเสถียรภาพ มีความมั่นคงด้านอาหาร และปลอดภัยต่อผู้บริโภค

(๒) พัฒนาพื้นที่ให้เป็นแหล่งผลิตเกษตรปลอดภัย พัฒนาระบบบริหารจัดการเกษตรกรรม และพัฒนาพลังงานทดแทน ด้วยนวัตกรรมและเทคโนโลยี

(๓) พัฒนาศักยภาพเกษตรกรและกลุ่มเกษตรกร เพื่อความมั่นคงด้านอาชีพและรายได้

(๔) ส่งเสริมและพัฒนากิจการผลิตสินค้าเกษตรให้มีคุณภาพมาตรฐาน และสร้างมูลค่าเพิ่มแก่สินค้าเกษตรด้วยนวัตกรรมและเทคโนโลยีในการแปรรูป

(๕) ส่งเสริมพัฒนาระบบตลาดและประชาสัมพันธ์สินค้าเกษตรผ่านช่องทางที่หลากหลายและมีประสิทธิภาพ

เป้าหมายและตัวชี้วัด

(๑) อัตราการขยายตัวของผลิตภัณฑ์มวลรวมภาคเกษตรเพิ่มขึ้นร้อยละ ๒.๕ ต่อปี

(๒) จำนวนแปลงที่ผ่านการรับรองมาตรฐานเกษตรปลอดภัย (GAP) ๕๐๐ แปลง

(๓) จำนวนผู้ผลิตและผู้ใช้พลังงานทดแทนเพิ่มขึ้น ๒๐ แห่งต่อปี

(๔) มูลค่าการจำหน่ายผลิตภัณฑ์ OTOP ของวิสาหกิจชุมชนเพิ่มขึ้นร้อยละ ๕ ต่อปี

แนวทางการพัฒนา

(๑) พัฒนาศักยภาพและปัจจัยพื้นฐานรองรับการเกษตร เกษตรปลอดภัย และอุตสาหกรรม

(๒) ส่งเสริมและสนับสนุนการผลิตและใช้พลังงานทดแทนจากทรัพยากรธรรมชาติ ผลผลิต และวัสดุเหลือใช้ทางการเกษตร

(๓) สร้างมูลค่าเพิ่มแก่สินค้าเกษตร เกษตรแปรรูป และผลิตภัณฑ์ชุมชน ด้วยนวัตกรรมและเทคโนโลยี

(๔) ส่งเสริมการตลาดและประชาสัมพันธ์สินค้าเกษตรปลอดภัย เกษตรแปรรูป และผลิตภัณฑ์ชุมชน ผ่านช่องทางที่หลากหลายทั้งในและต่างประเทศ

แผนงาน

(๑) เพิ่มศักยภาพการผลิตด้วยการพัฒนาแหล่งน้ำและพื้นที่การเกษตรรองรับภาคเกษตรและอุตสาหกรรม

(๒) ส่งเสริมและสนับสนุนการผลิตและการใช้พลังงานทดแทน

(๓) พัฒนาศักยภาพการแปรรูปสินค้าเกษตรด้วยนวัตกรรมและเทคโนโลยี

(๔) ส่งเสริมและพัฒนาช่องทางการตลาดเพื่อเพิ่มขีดความสามารถในการแข่งขัน

ประเด็นการพัฒนาที่ ๒: พัฒนาการบริหารจัดการท่องเที่ยวมรดกโลกทางวัฒนธรรมและธรรมชาติเชื่อมโยงกับแหล่งท่องเที่ยวที่มีศักยภาพและวิถีชุมชนเพื่อยกระดับมาตรฐานสู่สากล

วัตถุประสงค์

- (๑) สร้างรายได้จากการท่องเที่ยวให้เพิ่มขึ้นอย่างมีเสถียรภาพ และกระจายรายได้แก่ประชาชนในพื้นที่
- (๒) พัฒนาการท่องเที่ยวและปรับปรุงโครงสร้างพื้นฐานและสิ่งอำนวยความสะดวกรองรับการท่องเที่ยวอย่างมีคุณภาพ ได้มาตรฐาน
- (๓) เชื่อมโยงการท่องเที่ยวมรดกโลกทางวัฒนธรรมและธรรมชาติกับวิถีชุมชนและแหล่งท่องเที่ยวอื่นที่มีศักยภาพ รวมทั้งส่งเสริมกิจกรรมท่องเที่ยวแนวใหม่
- (๔) พัฒนาการตลาดและประชาสัมพันธ์การท่องเที่ยวผ่านช่องทางที่หลากหลายและทั่วถึง

เป้าหมายและตัวชี้วัด

- (๑) รายได้จากการท่องเที่ยวเพิ่มขึ้นร้อยละ ๓ (เฉลี่ย ๕ ปี ในปี พ.ศ. ๒๕๖๖ - ๒๕๗๐)
- (๒) จำนวนแหล่งท่องเที่ยวที่ได้รับการพัฒนาตามเกณฑ์มาตรฐานการท่องเที่ยว ๑ แห่งต่อปี
- (๓) จำนวนนักท่องเที่ยวเพิ่มขึ้นร้อยละ ๓ (เฉลี่ย ๕ ปี ในปี พ.ศ. ๒๕๖๖ - ๒๕๗๐)

แนวทางการพัฒนา

- (๑) พัฒนาคุณภาพแหล่งท่องเที่ยวมรดกโลกและแหล่งท่องเที่ยวที่มีศักยภาพ ปรับปรุงโครงสร้างพื้นฐานและสิ่งอำนวยความสะดวกรองรับการท่องเที่ยว และเชื่อมโยงเส้นทางท่องเที่ยวมรดกโลกและแหล่งท่องเที่ยวอื่นที่มีศักยภาพและวิถีชุมชน
- (๒) พัฒนาการท่องเที่ยวเชิงวัฒนธรรมและสร้างสรรค์ด้วยอัตลักษณ์เพื่อสร้างมูลค่าเพิ่ม
- (๓) บริหารจัดการท่องเที่ยวอย่างมีประสิทธิภาพ และเสริมสร้างความเข้มแข็งของบุคลากรและผู้ประกอบการท่องเที่ยว
- (๔) พัฒนาผลิตภัณฑ์ การตลาด และการประชาสัมพันธ์การท่องเที่ยว เพื่อเพิ่มขีดความสามารถในการแข่งขัน

แผนงาน

- (๑) ปรับปรุงพัฒนาแหล่งท่องเที่ยวมรดกโลก แหล่งท่องเที่ยวที่มีศักยภาพ และพัฒนาสิ่งอำนวยความสะดวกรองรับการท่องเที่ยว
- (๒) พัฒนาเส้นทางคมนาคมเชื่อมโยงแหล่งท่องเที่ยวมรดกโลกกับแหล่งท่องเที่ยวที่มีศักยภาพและวิถีชุมชน
- (๓) สร้างมูลค่าเพิ่มแก่การท่องเที่ยวและบริการที่มีอัตลักษณ์ในเชิงพื้นที่
- (๔) เพิ่มขีดความสามารถในการบริหารจัดการการท่องเที่ยว
- (๕) พัฒนาผลิตภัณฑ์ การตลาด และการประชาสัมพันธ์การท่องเที่ยว

ประเด็นการพัฒนาที่ ๓: พัฒนาคุณภาพชีวิตประชาชน สร้างสังคมที่เข้มแข็ง และบริหารจัดการทรัพยากรธรรมชาติและสิ่งแวดล้อมอย่างยั่งยืน

วัตถุประสงค์

- (๑) พัฒนาคุณภาพชีวิตประชาชน สร้างรายได้ ความมั่นคง และส่งเสริมให้ประชาชนดำเนินชีวิตตามหลักปรัชญาของเศรษฐกิจพอเพียง

- (๒) พัฒนาคุณภาพการศึกษาและสร้างสังคมแห่งการเรียนรู้ทุกช่วงวัย
- (๓) พัฒนาความปลอดภัยในชีวิตและทรัพย์สินของประชาชน และเสริมสร้างศักยภาพ ความเข้มแข็งของคน ชุมชน และสังคม
 - (๔) พัฒนาแรงงานให้มีความรู้ทักษะที่เหมาะสมกับตลาดแรงงาน และส่งเสริมให้แรงงาน ผู้ด้อยโอกาส และผู้อยู่ในภาวะพึ่งพิงได้รับความคุ้มครองจากสวัสดิการ
 - (๕) พัฒนาการบริการสาธารณสุขให้มีคุณภาพ ประสิทธิภาพ และส่งเสริมให้ประชาชนมีสุขภาพที่ดีและได้รับบริการอย่างทั่วถึง
 - (๖) อนุรักษ์ฟื้นฟูทรัพยากรธรรมชาติและสิ่งแวดล้อมให้มีความหลากหลายทางชีวภาพ และบูรณาการการบริหารจัดการสิ่งแวดล้อมให้เกิดความยั่งยืน

เป้าหมายและตัวชี้วัด

- (๑) ร้อยละ ๙๐ ของครัวเรือนที่ตกเกณฑ์ จปฐ. สามารถผ่านเกณฑ์ได้
- (๒) ค่าเฉลี่ยคะแนน O-net มัธยมศึกษาตอนปลายสูงกว่า ๓๕.๒๐ คะแนน
- (๓) จำนวนหมู่บ้านที่มีการแพร่ระบาดของยาเสพติดในระดับรุนแรงเมื่อเทียบกับหมู่บ้านทั้งหมด ไม่เกินร้อยละ ๘ (เฉลี่ย ๕ ปี ในปี พ.ศ. ๒๕๖๖ - ๒๕๗๐)
- (๔) ร้อยละ ๗๐ ของขยะมูลฝอยชุมชนได้รับการจัดการอย่างถูกต้อง

แนวทางการพัฒนา

- (๑) พัฒนาโครงสร้างพื้นฐาน สาธารณูปโภคพื้นฐาน และเส้นทางคมนาคมรองรับการขยายตัวของเศรษฐกิจ และชุมชน
 - (๒) พัฒนาศักยภาพและเสริมสร้างความเข้มแข็งของคน ชุมชน และสถาบันครอบครัว เพื่อลดความเหลื่อมล้ำ และสร้างโอกาสทางเศรษฐกิจและสังคม ภายใต้หลักศาสนา วัฒนธรรม และปรัชญาของเศรษฐกิจพอเพียง รวมทั้งสร้างความมั่นคงปลอดภัยในชีวิตและทรัพย์สิน
 - (๓) เสริมสร้างให้ประชาชนมีสุขภาพที่ดีเหมาะสมกับวัย โดยเน้นการปรับเปลี่ยนพฤติกรรมทางสุขภาพ และการป้องกันควบคุมโรคอุบัติการณ์ใหม่และอุบัติการณ์ซ้ำ
 - (๔) ยกระดับคุณภาพการศึกษาและการเรียนรู้ โดยเน้นการพัฒนาคุณภาพการศึกษาขั้นพื้นฐาน
 - (๕) รักษาและฟื้นฟูฐานทรัพยากรธรรมชาติและสิ่งแวดล้อม โดยฟื้นฟูป่าเสื่อมโทรมควบคู่กับป้องกันแก้ไข ปัญหาการบุกรุกทำลายพื้นที่ป่า บริหารจัดการสิ่งแวดล้อม ลดมลพิษ ตลอดจนบริหารจัดการเพื่อลดความเสี่ยงด้านภัยพิบัติธรรมชาติ

แผนงาน

- (๑) พัฒนาศักยภาพโครงสร้างและสาธารณูปโภคพื้นฐานรองรับเศรษฐกิจและคุณภาพชีวิตที่ดี
- (๒) เสริมสร้างความเข้มแข็งทางสังคมตามแนวปรัชญาของเศรษฐกิจพอเพียง และความมั่นคงปลอดภัยในชีวิตและทรัพย์สิน
 - (๓) พัฒนาการให้บริการสาธารณสุขอย่างมีประสิทธิภาพ
 - (๔) พัฒนาการให้บริการทางการศึกษาอย่างมีคุณภาพและมาตรฐาน
 - (๕) บริหารจัดการทรัพยากรธรรมชาติและสิ่งแวดล้อมอย่างยั่งยืน

ส่วนที่ ๔

แบบฟอร์มการจัดทำแผนพัฒนาจังหวัด

(๔.๑) แบบฟอร์มสรุปแผนงาน

และโครงการสำคัญของจังหวัด

กำแพงเพชร (พ.ศ. ๒๕๖๖ - ๒๕๗๐)

(แบบ จ.๑)



แบบฟอร์มสรุปแผนงานและโครงการสำคัญของจังหวัด (พ.ศ. ๒๕๖๖ - ๒๕๗๐)
จังหวัดกำแพงเพชร

เป้าหมายการพัฒนาจังหวัด: แหล่งเกษตรปลอดภัย พลังงานทดแทน และท่องเที่ยวมรดกโลกทางวัฒนธรรม และธรรมชาติ

ประเด็นการพัฒนา	ตัวชี้วัดของประเด็นการพัฒนา	ค่าเป้าหมาย					
		พ.ศ. ๒๕๖๖	พ.ศ. ๒๕๖๗	พ.ศ. ๒๕๖๘	พ.ศ. ๒๕๖๙	พ.ศ. ๒๕๗๐	พ.ศ. ๒๕๖๖-๒๕๗๐
ประเด็นการพัฒนาที่ ๑ สร้างมูลค่าเพิ่มในการผลิต การแปรรูป การตลาด สินค้าเกษตรปลอดภัย และพลังงานทดแทน ด้วยนวัตกรรมและเทคโนโลยี	(๑) อัตราการขยายตัวของผลิตภัณฑ์มวลรวมภาคเกษตรเพิ่มขึ้น (ค่าฐานในปี ๒๕๖๒ เท่ากับ ๒๕,๐๖๗ ล้านบาท)	ร้อยละ ๒.๕	ร้อยละ ๒.๕	ร้อยละ ๒.๕	ร้อยละ ๒.๕	ร้อยละ ๒.๕	ร้อยละ ๒.๕
	(๒) จำนวนแปลงที่ผ่านการรับรองมาตรฐานเกษตรปลอดภัย (GAP) (ค่าฐานในปี ๒๕๖๒ เท่ากับ ๒๙๒ แปลง)	๕๐๐ แปลง	๕๐๐ แปลง	๕๐๐ แปลง	๕๐๐ แปลง	๕๐๐ แปลง	๒,๕๐๐ แปลง
	(๓) จำนวนผู้ผลิตและผู้ใช้พลังงานทดแทนเพิ่มขึ้น (ค่าฐานในปี ๒๕๖๔ มีโรงไฟฟ้าชีวมวล ๑๓ แห่ง โรงไฟฟ้าพลังงานแสงอาทิตย์ ๗ แห่ง โรงไฟฟ้าก๊าซชีวภาพ ๑๐ แห่ง รวม ๓๐ แห่ง)	๒๐ แห่ง	๒๐ แห่ง	๒๐ แห่ง	๒๐ แห่ง	๒๐ แห่ง	๑๐๐ แห่ง
	(๔) มูลค่าการจำหน่ายผลิตภัณฑ์ OTOP ของวิสาหกิจชุมชนเพิ่มขึ้น (ค่าฐานในปี ๒๕๖๔ เท่ากับ ๑,๓๘๕,๔๘๐,๒๙๗ บาท)	ร้อยละ ๕	ร้อยละ ๕	ร้อยละ ๕	ร้อยละ ๕	ร้อยละ ๕	ร้อยละ ๕
ประเด็นการพัฒนาที่ ๒ พัฒนาการบริหารจัดการท่องเที่ยวมรดกโลกทางวัฒนธรรมและธรรมชาติ เชื่อมโยงกับแหล่งท่องเที่ยวที่มีศักยภาพและวิถีชุมชน เพื่อยกระดับมาตรฐานสู่สากล	(๕) รายได้จากการท่องเที่ยวเพิ่มขึ้น (ค่าฐานในปี ๒๕๖๒ เท่ากับ ๑,๖๖๐.๐๑ ล้านบาท)	ร้อยละ ๒	ร้อยละ ๒	ร้อยละ ๓	ร้อยละ ๔	ร้อยละ ๔	ร้อยละ ๓ เฉลี่ย ๕ ปี
	(๖) จำนวนแหล่งท่องเที่ยวที่ได้รับการพัฒนาตามเกณฑ์มาตรฐานการท่องเที่ยว (ค่าฐานในปี ๒๕๖๓ เท่ากับ ๑ แห่ง)	๑ แห่ง	๑ แห่ง	๑ แห่ง	๑ แห่ง	๑ แห่ง	๕ แห่ง
	(๗) จำนวนนักท่องเที่ยวเพิ่มขึ้น (ค่าฐานในปี ๒๕๖๒ เท่ากับ ๗๘๒,๙๐๑ คน)	ร้อยละ ๒	ร้อยละ ๒	ร้อยละ ๓	ร้อยละ ๔	ร้อยละ ๔	ร้อยละ ๓ เฉลี่ย ๕ ปี
ประเด็นการพัฒนาที่ ๓ พัฒนาคุณภาพชีวิตประชาชน สร้างสังคมที่เข้มแข็ง และบริหารจัดการทรัพยากรธรรมชาติและสิ่งแวดล้อมอย่างยั่งยืน	(๘) ร้อยละของครัวเรือนที่ตกเกณฑ์จปฐ. สามารถผ่านเกณฑ์ได้ (ค่าฐานในปี ๒๕๖๒ เท่ากับ ๓๒๒ ครัวเรือน)	ร้อยละ ๙๐	ร้อยละ ๙๐	ร้อยละ ๙๐	ร้อยละ ๙๐	ร้อยละ ๙๐	ร้อยละ ๙๐
	(๙) ค่าเฉลี่ยคะแนน O-net มัธยมศึกษาตอนปลาย (ค่าฐานในปี ๒๕๖๒ เท่ากับ ๓๕.๒๐ คะแนน)	สูงกว่า ๓๕.๒๐ คะแนน	สูงกว่า ๓๕.๒๓ คะแนน	สูงกว่า ๓๕.๒๖ คะแนน	สูงกว่า ๓๕.๒๙ คะแนน	สูงกว่า ๓๕.๓๒ คะแนน	สูงกว่า ๓๕.๒๖ คะแนน
	(๑๐) ร้อยละของหมู่บ้านที่มีการแพร่ระบาดของยาเสพติดในระดับรุนแรง เมื่อเทียบกับหมู่บ้านทั้งหมด (ค่าฐานในปี ๒๕๖๔ เท่ากับ ๒๗๕ หมู่บ้าน)	ไม่เกินร้อยละ ๑๐	ไม่เกินร้อยละ ๙	ไม่เกินร้อยละ ๘	ไม่เกินร้อยละ ๗	ไม่เกินร้อยละ ๖	ไม่เกินร้อยละ ๘ เฉลี่ย ๕ ปี
	(๑๑) ร้อยละของขยะมูลฝอยชุมชนได้รับการจัดการอย่างถูกต้อง (ค่าฐานในปี ๒๕๖๓ ปริมาณขยะในชุมชนทั้งหมด เท่ากับ ๑๙๘,๖๓๔ ตัน)	ร้อยละ ๗๐	ร้อยละ ๗๐	ร้อยละ ๗๐	ร้อยละ ๗๐	ร้อยละ ๗๐	ร้อยละ ๗๐

บัญชีรายชุดโครงการสำคัญ				งบประมาณดำเนินการ					
แผนงาน/โครงการสำคัญ	ยุทธศาสตร์ชาติ (X)/แผนแม่บท (Y)	แหล่งงบประมาณ.	หน่วยดำเนินการ	พ.ศ.	พ.ศ.	พ.ศ.	พ.ศ.	พ.ศ.	พ.ศ.
				๒๕๖๖	๒๕๖๗	๒๕๖๘	๒๕๖๙	๒๕๗๐	๒๕๖๖-๒๕๗๐
ประเด็นการพัฒนาที่ ๑ สร้างมูลค่าเพิ่มในการผลิต การแปรรูป การตลาดสินค้าเกษตรปลอดภัย และพลังงานทดแทนด้วยนวัตกรรมและเทคโนโลยี									
๑. โครงการพัฒนาแหล่งน้ำ ระบบชลประทาน และระบบขนส่งทางเกษตร	๕/๑๙	๑		๒๔๐,๐๑๙,๘๐๐	๗๘,๘๐๕,๒๙๐	๒๗,๐๐๓,๖๐๐	๕๒,๔๗๗,๗๐๐	๔,๖๕๑,๘๐๐	๔๐๒,๙๕๘,๑๙๐
กิจกรรมหลัก ๑.๑ พัฒนาแหล่งน้ำ และปรับปรุงระบบชลประทาน	๕/๑๙	๑		๒๑๔,๓๑๙,๘๐๐	๔๙,๕๓๕,๒๙๐	๒๕,๘๐๓,๖๐๐	๓๗,๔๗๗,๗๐๐	๔,๖๕๑,๘๐๐	๓๓๑,๗๘๘,๑๙๐
๑.๑.๑ ก่อสร้างแหล่งน้ำในไร่นา ขนาดความจุไม่น้อยกว่า ๒,๕๐๐ ลบ.ม. ต.โกสัมพีนคร อ.โกสัมพีนคร	๕/๑๙	๑	สถานีพัฒนาที่ดินกำแพงเพชร	๔๑๒,๙๕๐	-	-	-	-	๔๑๒,๙๕๐
๑.๑.๒ ก่อสร้างแหล่งน้ำในไร่นา ขนาดความจุไม่น้อยกว่า ๒,๕๐๐ ลบ.ม. ต.ลานตอกไม้ตอก อ.โกสัมพีนคร	๕/๑๙	๑	สถานีพัฒนาที่ดินกำแพงเพชร	๔๑๒,๙๕๐	-	-	-	-	๔๑๒,๙๕๐
๑.๑.๓ ก่อสร้างแหล่งน้ำในไร่นา ขนาดความจุไม่น้อยกว่า ๒,๕๐๐ ลบ.ม. ต.โค่งไผ่ อ.ขาณุวรลักษบุรี	๕/๑๙	๑	สถานีพัฒนาที่ดินกำแพงเพชร	๔๑๒,๙๕๐	-	-	-	-	๔๑๒,๙๕๐
๑.๑.๔ ก่อสร้างแหล่งน้ำในไร่นา ขนาดความจุไม่น้อยกว่า ๒,๕๐๐ ลบ.ม. ต.ปางมะค่า อ.ขาณุวรลักษบุรี	๕/๑๙	๑	สถานีพัฒนาที่ดินกำแพงเพชร	๔๑๒,๙๕๐	-	-	-	-	๔๑๒,๙๕๐
๑.๑.๕ ก่อสร้างแหล่งน้ำในไร่นา ขนาดความจุไม่น้อยกว่า ๒,๕๐๐ ลบ.ม. ต.คลองสมบูรณ์ อ.คลองขลุง	๕/๑๙	๑	สถานีพัฒนาที่ดินกำแพงเพชร	๔๑๒,๙๕๐	-	-	-	-	๔๑๒,๙๕๐
๑.๑.๖ ก่อสร้างแหล่งน้ำในไร่นา ขนาดความจุไม่น้อยกว่า ๒,๕๐๐ ลบ.ม. ต.คลองน้ำไหล อ.คลองลาน	๕/๑๙	๑	สถานีพัฒนาที่ดินกำแพงเพชร	๔๑๒,๙๕๐	-	-	-	-	๔๑๒,๙๕๐
๑.๑.๗ ก่อสร้างแหล่งน้ำในไร่นา ขนาดความจุไม่น้อยกว่า ๒,๕๐๐ ลบ.ม. ต.คลองลานพัฒนา อ.คลองลาน	๕/๑๙	๑	สถานีพัฒนาที่ดินกำแพงเพชร	๔๑๒,๙๕๐	-	-	-	-	๔๑๒,๙๕๐
๑.๑.๘ ก่อสร้างแหล่งน้ำในไร่นา ขนาดความจุไม่น้อยกว่า ๒,๕๐๐ ลบ.ม. ต.ถ้ากระต่ายทอง อ.พรานกระต่าย	๕/๑๙	๑	สถานีพัฒนาที่ดินกำแพงเพชร	๔๑๒,๙๕๐	-	-	-	-	๔๑๒,๙๕๐
๑.๑.๙ ก่อสร้างแหล่งน้ำในไร่นา ขนาดความจุไม่น้อยกว่า ๒,๕๐๐ ลบ.ม. ต.พรานกระต่าย อ.พรานกระต่าย	๕/๑๙	๑	สถานีพัฒนาที่ดินกำแพงเพชร	๔๑๒,๙๕๐	-	-	-	-	๔๑๒,๙๕๐
๑.๑.๑๐ ก่อสร้างแหล่งน้ำในไร่นา ขนาดความจุไม่น้อยกว่า ๒,๕๐๐ ลบ.ม. ต.วังควง อ.พรานกระต่าย	๕/๑๙	๑	สถานีพัฒนาที่ดินกำแพงเพชร	๔๑๒,๙๕๐	-	-	-	-	๔๑๒,๙๕๐
๑.๑.๑๑ ก่อสร้างแหล่งน้ำในไร่นา ขนาดความจุไม่น้อยกว่า ๒,๕๐๐ ลบ.ม. ต.หนองหัววัว อ.พรานกระต่าย	๕/๑๙	๑	สถานีพัฒนาที่ดินกำแพงเพชร	๔๑๒,๙๕๐	-	-	-	-	๔๑๒,๙๕๐
๑.๑.๑๒ ก่อสร้างแหล่งน้ำในไร่นา ขนาดความจุไม่น้อยกว่า ๒,๕๐๐ ลบ.ม. ต.หนองไม้กอง อ.โพธาราม	๕/๑๙	๑	สถานีพัฒนาที่ดินกำแพงเพชร	๔๑๒,๙๕๐	-	-	-	-	๔๑๒,๙๕๐
๑.๑.๑๓ ก่อสร้างแหล่งน้ำในไร่นา ขนาดความจุไม่น้อยกว่า ๑,๒๖๐ ลบ.ม. ต.หนองไม้กอง อ.โพธาราม	๕/๑๙	๑	สถานีพัฒนาที่ดินกำแพงเพชร	๒๑๒,๒๔๐	-	-	-	-	๒๑๒,๒๔๐
๑.๑.๑๔ ก่อสร้างแหล่งน้ำในไร่นา ขนาดความจุไม่น้อยกว่า ๑,๒๖๐ ลบ.ม. ต.คณสี อ.เมือง	๕/๑๙	๑	สถานีพัฒนาที่ดินกำแพงเพชร	๒๑๒,๒๔๐	-	-	-	-	๒๑๒,๒๔๐
๑.๑.๑๕ ก่อสร้างแหล่งน้ำในไร่นา ขนาดความจุไม่น้อยกว่า ๑,๒๖๐ ลบ.ม. ต.นิคมทุ่งโพธิ์ทะเล อ.เมือง	๕/๑๙	๑	สถานีพัฒนาที่ดินกำแพงเพชร	๙๐,๙๖๐	-	-	-	-	๙๐,๙๖๐
๑.๑.๑๖ ก่อสร้างแหล่งน้ำในไร่นา ขนาดความจุไม่น้อยกว่า ๑,๒๖๐ ลบ.ม. ต.เทพนคร อ.เมือง	๕/๑๙	๑	สถานีพัฒนาที่ดินกำแพงเพชร	๙๐,๙๖๐	-	-	-	-	๙๐,๙๖๐
๑.๑.๑๗ ชุดออกวิ่งบัวหลวง	๕/๑๙	๑	ปภ.เขต ๘	๒,๕๓๑,๐๐๐	-	-	-	-	๒,๕๓๑,๐๐๐
๑.๑.๑๘ ชุดออกคลองโป่งผีเสื้อ หมู่ ๑๐ ต.วังควง อ.พรานกระต่าย	๕/๑๙	๑	สง.ปภ.	๕๐๐,๐๐๐	-	-	-	-	๕๐๐,๐๐๐
๑.๑.๑๙ ชุดออกคลองห้วยลึก หมู่ ๑๑ ต.วังควง อ.พรานกระต่าย	๕/๑๙	๑	สง.ปภ.	๕๐๐,๐๐๐	-	-	-	-	๕๐๐,๐๐๐

บัญชีรายชุดโครงการสำคัญ				งบประมาณดำเนินการ					
แผนงาน/โครงการสำคัญ	ยุทธศาสตร์ ชาติ (X)/ แผน แม่บทา (Y)	แหล่ง งปม.	หน่วย คำเนิน การ	พ.ศ.	พ.ศ.	พ.ศ.	พ.ศ.	พ.ศ.	พ.ศ.
				๒๕๖๖	๒๕๖๗	๒๕๖๘	๒๕๖๙	๒๕๗๐	๒๕๖๖-๒๕๗๐
๑.๑.๒๐ ชุดลอกสระเก็บน้ำ หมู่ ๗ ต.วังคอง อ.พรานกระต่าย	๕/๑๙	๑	สง.ปภ.	๕๐๐,๐๐๐	-	-	-	-	๕๐๐,๐๐๐
๑.๑.๒๑ ชุดลอกคลองแอลบ หมู่ ๖ ต.ทุ่งทราย อ.ทรายทองวัฒนา	๕/๑๙	๑	สง.ปภ.	๒,๐๕๗,๐๐๐	-	-	-	-	๒,๐๕๗,๐๐๐
๑.๑.๒๒ ชุดลอกคลองเวทนา หมู่ ๑ - หมู่ ๘ ต.ทุ่งทราย อ.ทรายทองวัฒนา	๕/๑๙	๑	สง.ปภ.	๒,๔๘๓,๐๐๐	-	-	-	-	๒,๔๘๓,๐๐๐
๑.๑.๒๓ ก่อสร้างอาคารอเนกประสงค์กลางคลองแก้มลิง หมู่ที่ ๔ บ้านวังล้อม	๕/๑๙	๑	โครงการ ชลประทาน กำแพงเพชร	๑๒,๐๐๐,๐๐๐	-	-	-	-	๑๒,๐๐๐,๐๐๐
๑.๑.๒๔ ก่อสร้างอาคารอเนกประสงค์กลางคลองแก้มลิง หมู่ที่ ๖ บ้านใหม่พัฒนา	๕/๑๙	๑	โครงการ ชลประทาน กำแพงเพชร	๑๒,๐๐๐,๐๐๐	-	-	-	-	๑๒,๐๐๐,๐๐๐
๑.๑.๒๕ ก่อสร้างอาคารอเนกประสงค์กลางคลอง คลองหนองงูเห่า	๕/๑๙	๑	โครงการ ชลประทาน กำแพงเพชร	๑๒,๐๐๐,๐๐๐	-	-	-	-	๑๒,๐๐๐,๐๐๐
๑.๑.๒๖ ชุดลอกบึงวัดค้ำ	๕/๑๙	๑	โครงการ ชลประทาน กำแพงเพชร	๕,๐๐๐,๐๐๐	-	-	-	-	๕,๐๐๐,๐๐๐
๑.๑.๒๗ ปรับปรุงฝายหนองบึงโก้ (ฝายพับได้)	๕/๑๙	๑	โครงการ ชลประทาน กำแพงเพชร	๕๐,๐๐๐,๐๐๐	-	-	-	-	๕๐,๐๐๐,๐๐๐
๑.๑.๒๘ สถานีสูบน้ำด้วยไฟฟ้าพร้อมระบบส่งน้ำ แสนตอ หมู่ที่ ๔ ตำบลแสนตอ อำเภอ ขาณุวรลักษบุรี	๕/๑๙	๑	โครงการ ชลประทาน กำแพงเพชร	๓๐,๐๐๐,๐๐๐	-	-	-	-	๓๐,๐๐๐,๐๐๐
๑.๑.๒๙ ชุดลอกคลองโดยรถดูดจางหมา คลอง สามจบ ถึงคลองขุนนาก ระยะทาง ๗ กม. ต.ทุ่งทราย อ.ทรายทองวัฒนา	๕/๑๙	๑	โครงการส่ง น้ำ วังบัว	๙,๕๐๐,๐๐๐	-	-	-	-	๙,๕๐๐,๐๐๐
๑.๑.๓๐ ปรับปรุงพื้นที่ประสิทธิภาพการส่งน้ำคลอง ส่งน้ำสายใหญ่ MC วังบัว โครงการส่งน้ำ และบำรุงรักษาวังบัว กม.๔๓+๕๕๐ - กม. ๖๖+๐๐๐ โครงการส่งน้ำและบำรุงรักษาวังบัว	๕/๑๙	๑	โครงการส่ง น้ำ วังบัว	๒๕,๐๐๐,๐๐๐	-	-	-	-	๒๕,๐๐๐,๐๐๐
๑.๑.๓๑ ก่อสร้างท่อลอดถนนคลองส่งน้ำสาย ๑L-๑R-๑R-๒L-MC กม.๑+๐๒๕ ต.หนองหลวง อ.ลานกระบือ	๕/๑๙	๑	โครงการส่ง น้ำ ท่อ ทองแดง	๒,๓๐๐,๐๐๐	-	-	-	-	๒,๓๐๐,๐๐๐
๑.๑.๓๒ ก่อสร้างท่อลอดถนนคลองส่งน้ำสาย ๓L-MC กม.๐+๗๖๗ ต.จันทิมา อ.ลานกระบือ	๕/๑๙	๑	โครงการส่ง น้ำ ท่อ ทองแดง	๑,๘๐๕,๐๐๐	-	-	-	-	๑,๘๐๕,๐๐๐
๑.๑.๓๓ ก่อสร้างท่อลอดถนนคลองส่งน้ำสาย ๓L-MC กม.๑+๕๒๔ ต.จันทิมา อ.ลานกระบือ	๕/๑๙	๑	โครงการส่ง น้ำ ท่อ ทองแดง	๒,๑๗๕,๐๐๐	-	-	-	-	๒,๑๗๕,๐๐๐
๑.๑.๓๔ ก่อสร้างท่อลอดถนนคลองส่งน้ำสาย ๓L-MC กม.๒+๐๐๐ ต.จันทิมา อ.ลานกระบือ	๕/๑๙	๑	โครงการส่ง น้ำ ท่อ ทองแดง	๑,๘๓๐,๐๐๐	-	-	-	-	๑,๘๓๐,๐๐๐
๑.๑.๓๕ ก่อสร้างท่อลอดถนนคลองส่งน้ำสาย ๓L-MC กม.๒+๕๓๔ ต.จันทิมา อ.ลานกระบือ	๕/๑๙	๑	โครงการส่ง น้ำ ท่อ ทองแดง	๒,๑๙๐,๐๐๐	-	-	-	-	๒,๑๙๐,๐๐๐
๑.๑.๓๖ ก่อสร้างท่อลอดถนนคลองส่งน้ำสาย ๓L-MC กม.๓+๑๖๙ ต.โนนพลวง อ.ลานกระบือ	๕/๑๙	๑	โครงการส่ง น้ำ ท่อ ทองแดง	๑,๘๐๒,๐๐๐	-	-	-	-	๑,๘๐๒,๐๐๐
๑.๑.๓๗ ก่อสร้างท่อลอดถนนคลองส่งน้ำสาย ๓L-MC กม.๓+๘๐๐ ต.โนนพลวง อ.ลานกระบือ	๕/๑๙	๑	โครงการส่ง น้ำ ท่อ ทองแดง	๑,๗๐๕,๐๐๐	-	-	-	-	๑,๗๐๕,๐๐๐
๑.๑.๓๘ ก่อสร้างท่อระบายน้ำ ปากคลองคูน้อย ต.เขาศิริส อ.พรานกระต่าย	๕/๑๙	๑	โครงการส่ง น้ำ ท่อ ทองแดง	๕,๗๐๐,๐๐๐	-	-	-	-	๕,๗๐๐,๐๐๐
๑.๑.๓๙ ก่อสร้างอาคารปากคลองซอย ๒L-MC กิโลเมตร ๑๖+๙๘๘ ต.เขาศิริส อ.พรานกระต่าย	๕/๑๙	๑	โครงการส่ง น้ำ ท่อ ทองแดง	๔,๕๐๐,๐๐๐	-	-	-	-	๔,๕๐๐,๐๐๐
๑.๑.๔๐ ปรับปรุงระบบคันน้ำ หมู่ ๕ บ้านลาดชัน ต.เขาศิริส อ.พรานกระต่าย	๕/๑๙	๑	โครงการส่ง น้ำ ท่อ ทองแดง	๘๐๐,๐๐๐	-	-	-	-	๘๐๐,๐๐๐

บัญชีรายชุดโครงการสำคัญ				งบประมาณดำเนินการ						
แผนงาน/โครงการสำคัญ	ยุทธศาสตร์ชาติ (X)/แผนแม่บท (Y)	แหล่งงบประมาณ	หน่วยดำเนินการ	พ.ศ.	พ.ศ.	พ.ศ.	พ.ศ.	พ.ศ.	พ.ศ.	
				๒๕๖๖	๒๕๖๗	๒๕๖๘	๒๕๖๙	๒๕๗๐	๒๕๖๖-๒๕๗๐	
๑.๑.๔๑	ก่อสร้างท่อลอดถนนคลองส่งน้ำสาย ๑L-๑R-๒L-MC กิโลเมตร ๒+๘๓๐ ต.เขาศิริส อ.พรานกระต่าย	๕/๑๙	๑	โครงการส่งน้ำ ท่อทองแดง	๒,๐๐๐,๐๐๐	-	-	-	-	๒,๐๐๐,๐๐๐
๑.๑.๔๒	ก่อสร้างท่อลอดถนนคลองส่งน้ำสาย ๑R-๑L-๑R-๒L-MC กิโลเมตร ๗+๓๘๐ ต.หนองหลวง อ.ลานกระบือ	๕/๑๙	๑	โครงการส่งน้ำ ท่อทองแดง	๑,๖๔๐,๐๐๐	-	-	-	-	๑,๖๔๐,๐๐๐
๑.๑.๔๓	ก่อสร้างท่อลอดถนนคลองส่งน้ำสาย ๒R-๑R-๒L-MC กิโลเมตร ๑๗+๒๐๐ ต.หนองหลวง อ.ลานกระบือ	๕/๑๙	๑	โครงการส่งน้ำ ท่อทองแดง	๒,๘๐๐,๐๐๐	-	-	-	-	๒,๘๐๐,๐๐๐
๑.๑.๔๔	ก่อสร้างท่อลอดถนนคลองส่งน้ำสาย ๑L-๑L-๑R-๒L-MC กิโลเมตร ๑+๗๐๐ ต.หนองหลวง อ.ลานกระบือ	๕/๑๙	๑	โครงการส่งน้ำ ท่อทองแดง	๒,๕๐๐,๐๐๐	-	-	-	-	๒,๕๐๐,๐๐๐
๑.๑.๔๕	ซ่อมแซมคันคลอง พร้อมอาคารประกอบคลอง ๑L-MC กิโลเมตร ๒๑ ต.ถ้ำกระต่ายทอง อ.พรานกระต่าย	๕/๑๙	๑	โครงการส่งน้ำ ท่อทองแดง	๑,๕๐๐,๐๐๐	-	-	-	-	๑,๕๐๐,๐๐๐
๑.๑.๔๖	งานซ่อมแซมคันคลองพร้อมเสริมท่อลอดถนนบ้านโพธิ์สวัสดิ์ ต.สระแก้ว อ.เมือง	๕/๑๙	๑	โครงการส่งน้ำ ท่อทองแดง	๗๐๐,๐๐๐	-	-	-	-	๗๐๐,๐๐๐
๑.๑.๔๗	งานซ่อมแซมคันคลองพร้อมเสริมท่อลอดถนนบ้านหนองไม้ ต.สระแก้ว อ.เมือง	๕/๑๙	๑	โครงการส่งน้ำ ท่อทองแดง	๗๐๐,๐๐๐	-	-	-	-	๗๐๐,๐๐๐
๑.๑.๔๘	งานซ่อมแซมคันคลองและท่อลอดถนนบ้านทุ่งมหาศาล ต.มหาชัย อ.โพธาราม	๕/๑๙	๑	โครงการส่งน้ำ ท่อทองแดง	๒,๐๐๐,๐๐๐	-	-	-	-	๒,๐๐๐,๐๐๐
๑.๑.๔๙	งานซ่อมแซมคันคลองและท่อลอดถนนบ้านแก้วสุวรรณ ต.มหาชัย อ.โพธาราม	๕/๑๙	๑	โครงการส่งน้ำ ท่อทองแดง	๗๕๐,๐๐๐	-	-	-	-	๗๕๐,๐๐๐
๑.๑.๕๐	งานซ่อมแซมคันคลองพร้อมเสริมท่อลอดถนนบ้านพิบูลทอง ต.นิคมทุ่งโพธิ์ทะเล อ.เมือง	๕/๑๙	๑	โครงการส่งน้ำ ท่อทองแดง	๕๐๐,๐๐๐	-	-	-	-	๕๐๐,๐๐๐
๑.๑.๕๑	งานเสริมคันคลองส่งน้ำสาย ๑R-๒L-MC กิโลเมตร ๕+๐๔๗ ถึง กิโลเมตร ๖+๒๖๙ ต.เขาศิริส อ.พรานกระต่าย	๕/๑๙	๑	โครงการส่งน้ำ ท่อทองแดง	๒,๕๙๐,๐๐๐	-	-	-	-	๒,๕๙๐,๐๐๐
๑.๑.๕๒	งานซ่อมแซมคันคลองและท่อลอดถนนบ้านแม่ย้อย ต.หนองไม้กอง อ.โพธาราม	๕/๑๙	๑	โครงการส่งน้ำ ท่อทองแดง	๑,๕๐๐,๐๐๐	-	-	-	-	๑,๕๐๐,๐๐๐
๑.๑.๕๓	งานซ่อมแซมคันคลองพร้อมเสริมท่อลอดถนนบ้านสระแก้ว ต.สระแก้ว อ.เมือง	๕/๑๙	๑	โครงการส่งน้ำ ท่อทองแดง	๗๐๐,๐๐๐	-	-	-	-	๗๐๐,๐๐๐
๑.๑.๕๔	ก่อสร้างแหล่งน้ำในไร่นา ขนาดความจุไม่น้อยกว่า ๒,๔๐๐ ลบ.ม. ต.ดอนแดง อ.ชาณุวรลักษบุรี	๕/๑๙	๑	สถานีพัฒนาที่ดินกำแพงเพชร	-	๔๑๒,๙๕๐	-	-	-	๔๑๒,๙๕๐
๑.๑.๕๕	ก่อสร้างแหล่งน้ำในไร่นา ขนาดความจุไม่น้อยกว่า ๒,๔๐๐ ลบ.ม. ต.บ่อถ้ำ อ.ชาณุวรลักษบุรี	๕/๑๙	๑	สถานีพัฒนาที่ดินกำแพงเพชร	-	๔๑๒,๙๕๐	-	-	-	๔๑๒,๙๕๐
๑.๑.๕๖	ก่อสร้างแหล่งน้ำในไร่นา ขนาดความจุไม่น้อยกว่า ๒,๔๐๐ ลบ.ม. ต.วังชะพลู อ.ชาณุวรลักษบุรี	๕/๑๙	๑	สถานีพัฒนาที่ดินกำแพงเพชร	-	๔๑๒,๙๕๐	-	-	-	๔๑๒,๙๕๐
๑.๑.๕๗	ก่อสร้างแหล่งน้ำในไร่นา ขนาดความจุไม่น้อยกว่า ๒,๔๐๐ ลบ.ม. ต.คลองขลุง อ.คลองขลุง	๕/๑๙	๑	สถานีพัฒนาที่ดินกำแพงเพชร	-	๔๑๒,๙๕๐	-	-	-	๔๑๒,๙๕๐
๑.๑.๕๘	ก่อสร้างแหล่งน้ำในไร่นา ขนาดความจุไม่น้อยกว่า ๒,๔๐๐ ลบ.ม. ต.วังบัว อ.คลองขลุง	๕/๑๙	๑	สถานีพัฒนาที่ดินกำแพงเพชร	-	๔๑๒,๙๕๐	-	-	-	๔๑๒,๙๕๐
๑.๑.๕๙	ก่อสร้างแหล่งน้ำในไร่นา ขนาดความจุไม่น้อยกว่า ๒,๔๐๐ ลบ.ม. ต.คลองลานพัฒนา อ.คลองลาน	๕/๑๙	๑	สถานีพัฒนาที่ดินกำแพงเพชร	-	๔๑๒,๙๕๐	-	-	-	๔๑๒,๙๕๐
๑.๑.๖๐	ก่อสร้างแหล่งน้ำในไร่นา ขนาดความจุไม่น้อยกว่า ๒,๔๐๐ ลบ.ม. ต.ท่าไม้ อ.พรานกระต่าย	๕/๑๙	๑	สถานีพัฒนาที่ดินกำแพงเพชร	-	๔๑๒,๙๕๐	-	-	-	๔๑๒,๙๕๐

บัญชีรายชุดโครงการสำคัญ				งบประมาณดำเนินการ					
แผนงาน/โครงการสำคัญ	ยุทธศาสตร์ ชาติ (X)/ แผน แม่บทา (Y)	แหล่ง งบประมาณ.	หน่วย คำนวณ การ	พ.ศ.	พ.ศ.	พ.ศ.	พ.ศ.	พ.ศ.	พ.ศ.
				๒๕๖๖	๒๕๖๗	๒๕๖๘	๒๕๖๙	๒๕๗๐	๒๕๖๖-๒๕๗๐
๑.๑.๖๑ ก่อสร้างแหล่งน้ำในไร่นา ขนาดความจุ ไม่น้อยกว่า ๒,๕๐๐ ลบ.ม. ต.คลองแม่ลาย อ.เมือง	๕/๑๙	๑	สถานี พัฒนาที่ดิน กำแพงเพชร	-	๔๑๒,๙๕๐	-	-	-	๔๑๒,๙๕๐
๑.๑.๖๒ ก่อสร้างแหล่งน้ำในไร่นา ขนาดความจุ ไม่น้อยกว่า ๒,๕๐๐ ลบ.ม. ต.ลานกระบือ อ.ลานกระบือ	๕/๑๙	๑	สถานี พัฒนาที่ดิน กำแพงเพชร	-	๒๔๗,๗๗๐	-	-	-	๒๔๗,๗๗๐
๑.๑.๖๓ ก่อสร้างแหล่งน้ำในไร่นา ขนาดความจุ ไม่น้อยกว่า ๒,๕๐๐ ลบ.ม. ต.หนองหลวง อ.ลานกระบือ	๕/๑๙	๑	สถานี พัฒนาที่ดิน กำแพงเพชร	-	๑๖๕,๑๘๐	-	-	-	๑๖๕,๑๘๐
๑.๑.๖๔ ก่อสร้างแหล่งน้ำในไร่นา ขนาดความจุ ไม่น้อยกว่า ๑,๒๖๐ ลบ.ม. ต.หนองคล้า อ.โพธาราม	๕/๑๙	๑	สถานี พัฒนาที่ดิน กำแพงเพชร	-	๙๐๖,๙๐๐	-	-	-	๙๐๖,๙๐๐
๑.๑.๖๕ ก่อสร้างแหล่งน้ำในไร่นา ขนาดความจุ ไม่น้อยกว่า ๑,๒๖๐ ลบ.ม. ต.หนอง อ.โพธาราม	๕/๑๙	๑	สถานี พัฒนาที่ดิน กำแพงเพชร	-	๙๐๙,๖๐๐	-	-	-	๙๐๙,๖๐๐
๑.๑.๖๖ ก่อสร้างแหล่งน้ำในไร่นา ขนาดความจุ ไม่น้อยกว่า ๑,๒๖๐ ลบ.ม. ต.หนองแม่แตง อ.โพธาราม	๕/๑๙	๑	สถานี พัฒนาที่ดิน กำแพงเพชร	-	๙๐๙,๖๐๐	-	-	-	๙๐๙,๖๐๐
๑.๑.๖๗ ก่อสร้างแหล่งน้ำในไร่นา ขนาดความจุ ไม่น้อยกว่า ๑,๒๖๐ ลบ.ม. ต.คลองน้ำไหล อ.คลองลาน	๕/๑๙	๑	สถานี พัฒนาที่ดิน กำแพงเพชร	-	๑๕๑,๖๐๐	-	-	-	๑๕๑,๖๐๐
๑.๑.๖๘ ก่อสร้างแหล่งน้ำในไร่นา ขนาดความจุ ไม่น้อยกว่า ๑,๒๖๐ ลบ.ม. ต.ระหาน อ.บึงสามัคคี	๕/๑๙	๑	สถานี พัฒนาที่ดิน กำแพงเพชร	-	๙๐๙,๖๐๐	-	-	-	๙๐๙,๖๐๐
๑.๑.๖๙ ก่อสร้างแหล่งน้ำในไร่นา ขนาดความจุ ไม่น้อยกว่า ๑,๒๖๐ ลบ.ม. ต.วิชะโยน อ.บึงสามัคคี	๕/๑๙	๑	สถานี พัฒนาที่ดิน กำแพงเพชร	-	๖๐,๖๔๐	-	-	-	๖๐,๖๔๐
๑.๑.๗๐ ก่อสร้างแหล่งน้ำในไร่นา ขนาดความจุ ไม่น้อยกว่า ๑,๒๖๐ ลบ.ม. ต.ลานกระบือ อ.ลานกระบือ	๕/๑๙	๑	สถานี พัฒนาที่ดิน กำแพงเพชร	-	๙๐๙,๖๐๐	-	-	-	๙๐๙,๖๐๐
๑.๑.๗๑ ก่อสร้างแหล่งน้ำในไร่นา ขนาดความจุ ไม่น้อยกว่า ๑,๒๖๐ ลบ.ม. ต.หนองหลวง อ.ลานกระบือ	๕/๑๙	๑	สถานี พัฒนาที่ดิน กำแพงเพชร	-	๙๐๙,๖๐๐	-	-	-	๙๐๙,๖๐๐
๑.๑.๗๒ ก่อสร้างแหล่งน้ำในไร่นา ขนาดความจุ ไม่น้อยกว่า ๑,๒๖๐ ลบ.ม. ต.วังทอง อ.เมือง	๕/๑๙	๑	สถานี พัฒนาที่ดิน กำแพงเพชร	-	๑๕๑,๖๐๐	-	-	-	๑๕๑,๖๐๐
๑.๑.๗๓ ปรับปรุงภาคคอนกรีตคลองส่งน้ำสายใหญ่ MC. กม.๒๒+๕๕๐ - กม.๒๕+๗๘๓ โครงการส่งน้ำและบำรุงรักษาวังบัว	๕/๑๙	๑	โครงการส่ง น้ำ วังบัว	-	๓๐,๐๐๐,๐๐๐	-	-	-	๓๐,๐๐๐,๐๐๐
๑.๑.๗๔ ปรับปรุงอาคารบังคับน้ำปากคลองข่อย MC วังบัว บ้านแม่บัว จำนวน ๔ แห่ง ตำบล หนองคล้า อำเภอโพธาราม	๕/๑๙	๑	โครงการส่ง น้ำ วังบัว	-	๑๐,๐๐๐,๐๐๐	-	-	-	๑๐,๐๐๐,๐๐๐
๑.๑.๗๕ ก่อสร้างแหล่งน้ำในไร่นา ขนาดความจุ ไม่น้อยกว่า ๒,๕๐๐ ลบ.ม. ต.ลานดอกไม้ตัก	๕/๑๙	๑	สถานี พัฒนาที่ดิน กำแพงเพชร	-	-	๔๑๒,๙๕๐	-	-	๔๑๒,๙๕๐
๑.๑.๗๖ ก่อสร้างแหล่งน้ำในไร่นา ขนาดความจุ ไม่น้อยกว่า ๒,๕๐๐ ลบ.ม. ต.บ่อถ้ำ อ.ชาณุวรลักษบุรี	๕/๑๙	๑	สถานี พัฒนาที่ดิน กำแพงเพชร	-	-	๔๑๒,๙๕๐	-	-	๔๑๒,๙๕๐
๑.๑.๗๗ ก่อสร้างแหล่งน้ำในไร่นา ขนาดความจุ ไม่น้อยกว่า ๒,๕๐๐ ลบ.ม. ต.ปางมะค่า อ.ชาณุวรลักษบุรี	๕/๑๙	๑	สถานี พัฒนาที่ดิน กำแพงเพชร	-	-	๔๑๒,๙๕๐	-	-	๔๑๒,๙๕๐
๑.๑.๗๘ ก่อสร้างแหล่งน้ำในไร่นา ขนาดความจุ ไม่น้อยกว่า ๒,๕๐๐ ลบ.ม. ต.คลองสมบูรณ์ อ.คลองขลุง	๕/๑๙	๑	สถานี พัฒนาที่ดิน กำแพงเพชร	-	-	๔๑๒,๙๕๐	-	-	๔๑๒,๙๕๐
๑.๑.๗๙ ก่อสร้างแหล่งน้ำในไร่นา ขนาดความจุ ไม่น้อยกว่า ๒,๕๐๐ ลบ.ม. ต.คลองน้ำไหล อ.คลองลาน	๕/๑๙	๑	สถานี พัฒนาที่ดิน กำแพงเพชร	-	-	๔๑๒,๙๕๐	-	-	๔๑๒,๙๕๐
๑.๑.๘๐ ก่อสร้างแหล่งน้ำในไร่นา ขนาดความจุ ไม่น้อยกว่า ๒,๕๐๐ ลบ.ม. ต.นครชุม อ.เมือง	๕/๑๙	๑	สถานี พัฒนาที่ดิน กำแพงเพชร	-	-	๔๑๒,๙๕๐	-	-	๔๑๒,๙๕๐

บัญชีรายชุดโครงการสำคัญ				งบประมาณดำเนินการ						
แผนงาน/โครงการสำคัญ	ยุทธศาสตร์ชาติ (X)/แผนแม่บท (Y)	แหล่งงบประมาณ.	หน่วยดำเนินการ	พ.ศ.	พ.ศ.	พ.ศ.	พ.ศ.	พ.ศ.	พ.ศ.	
				๒๕๖๖	๒๕๖๗	๒๕๖๘	๒๕๖๙	๒๕๗๐	๒๕๖๖-๒๕๗๐	
๑.๑.๘๑	ก่อสร้างแหล่งน้ำในไร่นา ขนาดความจุไม่น้อยกว่า ๒,๕๐๐ ลบ.ม. ต.วังทอง อ.เมือง	๕/๑๙	๑	สถานีพัฒนาที่ดินกำแพงเพชร	-	-	๔๑๒,๙๕๐	-	-	๔๑๒,๙๕๐
๑.๑.๘๒	ก่อสร้างแหล่งน้ำในไร่นา ขนาดความจุไม่น้อยกว่า ๒,๕๐๐ ลบ.ม. ต.โนนพลวง อ.ลานกระบือ	๕/๑๙	๑	สถานีพัฒนาที่ดินกำแพงเพชร	-	-	๒๔๗,๗๗๐	-	-	๒๔๗,๗๗๐
๑.๑.๘๓	ก่อสร้างแหล่งน้ำในไร่นา ขนาดความจุไม่น้อยกว่า ๒,๕๐๐ ลบ.ม. ต.ลานกระบือ อ.ลานกระบือ	๕/๑๙	๑	สถานีพัฒนาที่ดินกำแพงเพชร	-	-	๑๖๕,๑๘๐	-	-	๑๖๕,๑๘๐
๑.๑.๘๔	ปรับปรุง ทรบ.ปากคลองแยกซอยฝั่งซ้าย ๓R-MC กม.๑๔+๖๒๐ (ข.วิญญู ชป.) พร้อมระบบส่งน้ำและอาคารประกอบ	๕/๑๙	๑	โครงการส่งน้ำฯ วังบัว	-	-	๑๕,๐๐๐,๐๐๐	-	-	๑๕,๐๐๐,๐๐๐
๑.๑.๘๕	ขุดลอกคลองสามจบเชื่อมคลองวังน้ำเย็น	๕/๑๙	๑	โครงการส่งน้ำฯ วังบัว	-	-	๗,๕๐๐,๐๐๐	-	-	๗,๕๐๐,๐๐๐
๑.๑.๘๖	ก่อสร้างแหล่งน้ำในไร่นา ขนาดความจุไม่น้อยกว่า ๒,๕๐๐ ลบ.ม. ต.โกสัมพีนคร อ.โกสัมพีนคร	๕/๑๙	๑	สถานีพัฒนาที่ดินกำแพงเพชร	-	-	-	๔๑๒,๙๕๐	-	๔๑๒,๙๕๐
๑.๑.๘๗	ก่อสร้างแหล่งน้ำในไร่นา ขนาดความจุไม่น้อยกว่า ๒,๕๐๐ ลบ.ม. ต.ปางมะค่า อ.ชาวมุขลิกบุรี	๕/๑๙	๑	สถานีพัฒนาที่ดินกำแพงเพชร	-	-	-	๔๑๒,๙๕๐	-	๔๑๒,๙๕๐
๑.๑.๘๘	ก่อสร้างแหล่งน้ำในไร่นา ขนาดความจุไม่น้อยกว่า ๒,๕๐๐ ลบ.ม. ต.วิเศษพิบูลย์ อ.เมืองชาวมุขลิกบุรี	๕/๑๙	๑	สถานีพัฒนาที่ดินกำแพงเพชร	-	-	-	๔๑๒,๙๕๐	-	๔๑๒,๙๕๐
๑.๑.๘๙	ก่อสร้างแหล่งน้ำในไร่นา ขนาดความจุไม่น้อยกว่า ๒,๕๐๐ ลบ.ม. ต.ถ้ำกระต่ายทอง อ.พรานกระต่าย	๕/๑๙	๑	สถานีพัฒนาที่ดินกำแพงเพชร	-	-	-	๔๑๒,๙๕๐	-	๔๑๒,๙๕๐
๑.๑.๙๐	ก่อสร้างแหล่งน้ำในไร่นา ขนาดความจุไม่น้อยกว่า ๒,๕๐๐ ลบ.ม. ต.พรานกระต่าย อ.พรานกระต่าย	๕/๑๙	๑	สถานีพัฒนาที่ดินกำแพงเพชร	-	-	-	๔๑๒,๙๕๐	-	๔๑๒,๙๕๐
๑.๑.๙๑	ก่อสร้างแหล่งน้ำในไร่นา ขนาดความจุไม่น้อยกว่า ๒,๕๐๐ ลบ.ม. ต.หนองหัววัว อ.พรานกระต่าย	๕/๑๙	๑	สถานีพัฒนาที่ดินกำแพงเพชร	-	-	-	๔๑๒,๙๕๐	-	๔๑๒,๙๕๐
๑.๑.๙๒	ปรับปรุง ทรบ.กลางคลองปลวกดำ พร้อมขุดลอกคลองและอาคารประกอบ	๕/๑๙	๑	โครงการส่งน้ำฯ วังบัว	-	-	-	๓๕,๐๐๐,๐๐๐	-	๓๕,๐๐๐,๐๐๐
๑.๑.๙๓	ก่อสร้างแหล่งน้ำในไร่นา ขนาดความจุไม่น้อยกว่า ๒,๕๐๐ ลบ.ม. ต.ปางมะค่า อ.ชาวมุขลิกบุรี	๕/๑๙	๑	สถานีพัฒนาที่ดินกำแพงเพชร	-	-	-	๔๑๒,๙๕๐	-	๔๑๒,๙๕๐
๑.๑.๙๔	ก่อสร้างแหล่งน้ำในไร่นา ขนาดความจุไม่น้อยกว่า ๒,๕๐๐ ลบ.ม. ต.คลองน้ำไหล อ.คลองลาน	๕/๑๙	๑	สถานีพัฒนาที่ดินกำแพงเพชร	-	-	-	๔๑๒,๙๕๐	-	๔๑๒,๙๕๐
๑.๑.๙๕	ก่อสร้างแหล่งน้ำในไร่นา ขนาดความจุไม่น้อยกว่า ๒,๕๐๐ ลบ.ม. ต.คลองลานพัฒนา อ.คลองลาน	๕/๑๙	๑	สถานีพัฒนาที่ดินกำแพงเพชร	-	-	-	๔๑๒,๙๕๐	-	๔๑๒,๙๕๐
๑.๑.๙๖	ก่อสร้างแหล่งน้ำในไร่นา ขนาดความจุไม่น้อยกว่า ๒,๕๐๐ ลบ.ม. ต.วังคอง อ.พรานกระต่าย	๕/๑๙	๑	สถานีพัฒนาที่ดินกำแพงเพชร	-	-	-	๔๑๒,๙๕๐	-	๔๑๒,๙๕๐
๑.๑.๙๗	ขุดลอกคลองและโครงการส่งน้ำและบำรุงรักษาวังบัว	๕/๑๙	๑	โครงการส่งน้ำฯ วังบัว	-	-	-	๓,๐๐๐,๐๐๐	-	๓,๐๐๐,๐๐๐
กิจกรรมหลัก ๑.๒ ปรับปรุงระบบขนส่งตามแนวคลองชลประทาน					๒๕,๗๐๐,๐๐๐	๒๙,๒๗๐,๐๐๐	๑,๒๐๐,๐๐๐	๑๕,๐๐๐,๐๐๐	-	๗๑,๑๗๐,๐๐๐
๑.๒.๑	ปรับปรุงถนนทางเข้า โครงการอ่างเก็บน้ำคลองโพธิ์ หมู่ที่ ๖ ตำบลนาบ่อคำ อำเภอเมืองกำแพงเพชร	๕/๑๙	๑	โครงการชลประทานกำแพงเพชร	๗,๐๐๐,๐๐๐	-	-	-	-	๗,๐๐๐,๐๐๐
๑.๒.๒	ซ่อมแซมคันคลองและทางลำเลียงบ้านท่าไม้ หมู่ที่ ๔ ตำบลท่าไม้ อำเภอพรานกระต่าย	๕/๑๙	๑	โครงการชลประทานกำแพงเพชร	๗๐๐,๐๐๐	-	-	-	-	๗๐๐,๐๐๐
๑.๒.๓	ซ่อมแซมคันคลองและทางลำเลียงบ้านหนองจระเข้ หมู่ที่ ๗ ตำบลท่าไม้ อำเภอพรานกระต่าย	๕/๑๙	๑	โครงการชลประทานกำแพงเพชร	๖๐๐,๐๐๐	-	-	-	-	๖๐๐,๐๐๐

บัญชีรายชุดโครงการสำคัญ				งบประมาณดำเนินการ					
แผนงาน/โครงการสำคัญ	ยุทธศาสตร์ชาติ (X)/แผนแม่บท (Y)	แหล่งงบประมาณ.	หน่วยดำเนินการ	พ.ศ.	พ.ศ.	พ.ศ.	พ.ศ.	พ.ศ.	พ.ศ.
				๒๕๖๖	๒๕๖๗	๒๕๖๘	๒๕๖๙	๒๕๗๐	๒๕๖๖-๒๕๗๐
๑.๒.๔ ซ่อมแซมคันทรงและทางลำเลียงบ้านคลองสงกรานต์ หมู่ที่ ๑๐ ตำบลท่าไม้ อำเภอพรานกระต่าย	๕/๑๙	๑	โครงการชลประทานกำแพงเพชร	๖๐๐,๐๐๐	-	-	-	-	๖๐๐,๐๐๐
๑.๒.๕ ซ่อมแซมคันทรงและทางลำเลียงบ้านหนองลุ่ม หมู่ที่ ๙ ตำบลท่าไม้ อำเภอพรานกระต่าย	๕/๑๙	๑	โครงการชลประทานกำแพงเพชร	๖๐๐,๐๐๐	-	-	-	-	๖๐๐,๐๐๐
๑.๒.๖ ซ่อมแซมคันทรงและทางลำเลียงบ้านวังชะโอน หมู่ที่ ๓ ตำบลท่าไม้ อำเภอพรานกระต่าย	๕/๑๙	๑	โครงการชลประทานกำแพงเพชร	๖๐๐,๐๐๐	-	-	-	-	๖๐๐,๐๐๐
๑.๒.๗ ซ่อมแซมคันทรงและทางลำเลียงบ้านนาทองคำ หมู่ที่ ๑๓ ตำบลท่าไม้ อำเภอพรานกระต่าย	๕/๑๙	๑	โครงการชลประทานกำแพงเพชร	๕๐๐,๐๐๐	-	-	-	-	๕๐๐,๐๐๐
๑.๒.๘ ซ่อมแซมคันทรงและทางลำเลียงบ้านติบมะพร้าว หมู่ที่ ๖ ตำบลท่าไม้ อำเภอพรานกระต่าย จั	๕/๑๙	๑	โครงการชลประทานกำแพงเพชร	๙๐๐,๐๐๐	-	-	-	-	๙๐๐,๐๐๐
๑.๒.๙ ซ่อมแซมคันทรงและทางลำเลียงบ้านสมอโค่น หมู่ที่ ๑ ตำบลท่าไม้ อำเภอพรานกระต่าย	๕/๑๙	๑	โครงการชลประทานกำแพงเพชร	๘๐๐,๐๐๐	-	-	-	-	๘๐๐,๐๐๐
๑.๒.๑๐ ซ่อมแซมคันทรงและทางลำเลียงบ้านขุนแผนพัฒนา หมู่ที่ ๑๑ ตำบลท่าไม้ อำเภอพรานกระต่าย	๕/๑๙	๑	โครงการชลประทานกำแพงเพชร	๗๐๐,๐๐๐	-	-	-	-	๗๐๐,๐๐๐
๑.๒.๑๑ ซ่อมแซมคันทรงและทางลำเลียงบ้านวังน้ำแดง หมู่ที่ ๕ ตำบลท่าไม้ อำเภอพรานกระต่าย	๕/๑๙	๑	โครงการชลประทานกำแพงเพชร	๘๐๐,๐๐๐	-	-	-	-	๘๐๐,๐๐๐
๑.๒.๑๒ ซ่อมแซมคันทรงและทางลำเลียงบ้านคลองแม่ระกา หมู่ที่ ๒ ตำบลท่าไม้ อำเภอพรานกระต่าย	๕/๑๙	๑	โครงการชลประทานกำแพงเพชร	๙๐๐,๐๐๐	-	-	-	-	๙๐๐,๐๐๐
๑.๒.๑๓ ปรับปรุงสะพานคอนกรีตเสริมเหล็ก คลองส่งน้ำสาย MC กม๑๙+๗๓๗ (กม.๑๓+๘๕๘๘ เดิม)	๕/๑๙	๑	โครงการส่งน้ำ รั้งบัว	๕,๕๐๐,๐๐๐	-	-	-	-	๕,๕๐๐,๐๐๐
๑.๒.๑๔ ปรับปรุงสะพานคอนกรีตเสริมเหล็ก คลองส่งน้ำสาย MC กม๒๐+๒๕๓ (กม๑๔+๓๓๔ เดิม)	๕/๑๙	๑	โครงการส่งน้ำ รั้งบัว	๕,๕๐๐,๐๐๐	-	-	-	-	๕,๕๐๐,๐๐๐
๑.๒.๑๕ ปรับปรุงถนนคันทรง MC โครงการส่งน้ำและบำรุงรักษาวังบัว ระยะ ๑	๕/๑๙	๑	โครงการส่งน้ำ รั้งบัว	-	๑,๒๗๐,๐๐๐	-	-	-	๑,๒๗๐,๐๐๐
๑.๒.๑๖ สะพานคอนกรีตเสริมเหล็ก คลอง ๒R-MC กิโลเมตร ๓๘+๒๗๓	๕/๑๙	๑	โครงการส่งน้ำ รั้งบัว	-	๕,๐๐๐,๐๐๐	-	-	-	๕,๐๐๐,๐๐๐
๑.๒.๑๗ ปรับปรุงสะพานคอนกรีตเสริมเหล็ก กลางคลอง ๓R-MC กม.๔+๐๒๐	๕/๑๙	๑	โครงการส่งน้ำ รั้งบัว	-	๑๕,๐๐๐,๐๐๐	-	-	-	๑๕,๐๐๐,๐๐๐
๑.๒.๑๘ ปรับปรุงสะพานคอนกรีตเสริมเหล็กข้ามคลอง ๑R-MC. กม.๘+๑๕๒ (หนองจอก)	๕/๑๙	๑	โครงการส่งน้ำ รั้งบัว	-	๘,๐๐๐,๐๐๐	-	-	-	๘,๐๐๐,๐๐๐
๑.๒.๑๙ ปรับปรุงถนนคันทรง MC โครงการส่งน้ำและบำรุงรักษาวังบัว ระยะ ๒	๕/๑๙	๑	โครงการส่งน้ำ รั้งบัว	-	-	๑,๒๐๐,๐๐๐	-	-	๑,๒๐๐,๐๐๐
๑.๒.๒๐ ปรับปรุงสะพานคอนกรีตเสริมเหล็ก กลางคลอง MC กม.๗+๓๕๐	๕/๑๙	๑	โครงการส่งน้ำ รั้งบัว	-	-	-	๑๕,๐๐๐,๐๐๐	-	๑๕,๐๐๐,๐๐๐
๒. โครงการส่งเสริมและพัฒนาการผลิตสินค้าเกษตรปลอดภัย พืชเศรษฐกิจ และพืชอัตลักษณ์ ตามศักยภาพของพื้นที่ (Zoning)	๒/๓	๑		๑๔,๕๕๐,๐๐๐	๑๔,๐๕๐,๐๐๐	๑๔,๐๕๐,๐๐๐	๑๔,๐๕๐,๐๐๐	๑๔,๐๕๐,๐๐๐	๗๐,๗๕๐,๐๐๐
กิจกรรมหลัก ๒.๑ ส่งเสริมการผลิตสินค้าเกษตรปลอดภัย และพืชอัตลักษณ์ ตามมาตรฐานเกษตรปลอดภัยเพื่อวางรากฐานสู่เกษตรอินทรีย์	๒/๓	๑	สำนักงานเกษตรจังหวัด	๕,๐๐๐,๐๐๐	๕,๐๐๐,๐๐๐	๕,๐๐๐,๐๐๐	๕,๐๐๐,๐๐๐	๕,๐๐๐,๐๐๐	๒๕,๐๐๐,๐๐๐
กิจกรรมหลัก ๒.๒ ส่งเสริมการผลิตสินค้าเกษตรปลอดภัยและมาตรฐานด้านปศุสัตว์	๒/๓	๑	สำนักงานปศุสัตว์จังหวัด	๔๐๐,๐๐๐	๔๐๐,๐๐๐	๔๐๐,๐๐๐	๔๐๐,๐๐๐	๔๐๐,๐๐๐	๒,๐๐๐,๐๐๐
กิจกรรมหลัก ๒.๓ ส่งเสริมการผลิตสินค้าเกษตรปลอดภัยและมาตรฐานด้านประมง	๒/๓	๑	สำนักงานประมงจังหวัด	๔๐๐,๐๐๐	๔๐๐,๐๐๐	๔๐๐,๐๐๐	๔๐๐,๐๐๐	๔๐๐,๐๐๐	๒,๐๐๐,๐๐๐

บัญชีรายชุดโครงการสำคัญ				งบประมาณดำเนินการ					
แผนงาน/โครงการสำคัญ	ยุทธศาสตร์ชาติ (X)/แผนแม่บท (Y)	แหล่งงบประมาณ	หน่วยดำเนินการ	พ.ศ.	พ.ศ.	พ.ศ.	พ.ศ.	พ.ศ.	พ.ศ.
				๒๕๖๖	๒๕๖๗	๒๕๖๘	๒๕๖๙	๒๕๗๐	๒๕๖๖-๒๕๗๐
กิจกรรมหลัก ๒.๔ จัดทำระบบฐานข้อมูลด้านการเกษตรในรูปแบบ Big Data	๒/๓	๑	สำนักงานเกษตรและสหกรณ์จังหวัด	๒,๐๐๐,๐๐๐	๑,๐๐๐,๐๐๐	๑,๐๐๐,๐๐๐	๑,๐๐๐,๐๐๐	๑,๐๐๐,๐๐๐	๖,๐๐๐,๐๐๐
กิจกรรมหลัก ๒.๕ พัฒนาศักยภาพพื้นที่การเกษตรเพื่อผลิตสินค้าเกษตรปลอดภัย	๒/๓	๑	สถานีพัฒนาที่ดินกำแพงเพชร	๔,๕๐๐,๐๐๐	๕,๐๐๐,๐๐๐	๕,๐๐๐,๐๐๐	๕,๐๐๐,๐๐๐	๕,๐๐๐,๐๐๐	๒๔,๕๐๐,๐๐๐
กิจกรรมหลัก ๒.๖ ส่งเสริมการปลูกพืชระยะสั้นและพืชเมืองหนาวที่มีมูลค่าสูง	๒/๓	๑	สำนักงานเกษตรและสหกรณ์จังหวัด	๒,๒๕๐,๐๐๐	๒,๒๕๐,๐๐๐	๒,๒๕๐,๐๐๐	๒,๒๕๐,๐๐๐	๒,๒๕๐,๐๐๐	๑๑,๒๕๐,๐๐๐
๓. โครงการพัฒนาศักยภาพการแข่งขันของเกษตรกรและกลุ่มเกษตรกร	๒/๓	๑		๒,๕๐๐,๐๐๐	๗,๕๐๐,๐๐๐	๒,๕๐๐,๐๐๐	๒,๕๐๐,๐๐๐	๒,๕๐๐,๐๐๐	๑๗,๕๐๐,๐๐๐
กิจกรรมหลัก ๓.๑ เพิ่มขีดความสามารถของเกษตรกรและกลุ่มเกษตรกร	๒/๓	๑	สำนักงานเกษตรจังหวัด	๒,๐๐๐,๐๐๐	๗,๐๐๐,๐๐๐	๒,๐๐๐,๐๐๐	๒,๐๐๐,๐๐๐	๒,๐๐๐,๐๐๐	๑๕,๐๐๐,๐๐๐
กิจกรรมหลัก ๓.๒ ส่งเสริมการวิจัยและพัฒนาพืชเศรษฐกิจ พืชอัตลักษณ์ และพืชสมุนไพร	๒/๓	๑	ศูนย์ส่งเสริมและพัฒนาอาชีพการเกษตร	๕๐๐,๐๐๐	๕๐๐,๐๐๐	๕๐๐,๐๐๐	๕๐๐,๐๐๐	๕๐๐,๐๐๐	๒,๕๐๐,๐๐๐
แผนงานที่ ๒ ส่งเสริมและสนับสนุนการผลิตและการใช้พลังงานทดแทน									
๔. โครงการส่งเสริมและสนับสนุนการใช้เทคโนโลยีพลังงานทดแทนในกระบวนการผลิตและแปรรูปสินค้าเกษตร	๒/๗	๑		๓,๐๗๔,๕๕๐	๓,๐๗๔,๕๕๐	๓,๐๗๔,๕๕๐	๓,๐๗๔,๕๕๐	๓,๐๗๔,๕๕๐	๑๕,๓๗๒,๗๕๐
กิจกรรมหลัก ๔.๑ ส่งเสริมการใช้เทคโนโลยีระบบสูบน้ำพลังงานแสงอาทิตย์เพื่อลดต้นทุนด้านพลังงานในการผลิตสินค้าเกษตร	๒/๗	๑	สนง.พลังงานจังหวัด	๒,๘๗๒,๕๕๐	๒,๘๗๒,๕๕๐	๒,๘๗๒,๕๕๐	๒,๘๗๒,๕๕๐	๒,๘๗๒,๕๕๐	๑๔,๓๖๒,๗๕๐
กิจกรรมหลัก ๔.๒ ส่งเสริมการใช้เทคโนโลยีระบบอบแห้งพลังงานแสงอาทิตย์เพื่อแปรรูปพืชผลทางการเกษตร	๒/๗	๑	สนง.พลังงานจังหวัด	๒๐๒,๐๐๐	๒๐๒,๐๐๐	๒๐๒,๐๐๐	๒๐๒,๐๐๐	๒๐๒,๐๐๐	๑,๐๑๐,๐๐๐
๕. โครงการพัฒนานวัตกรรมการผลิตพลังงานทดแทน	๒/๗	๑		๕๕๒,๘๐๐	๕๕๒,๘๐๐	๕๕๒,๘๐๐	๕๕๒,๘๐๐	๕๕๒,๘๐๐	๒,๗๖๔,๐๐๐
กิจกรรมหลัก ๕.๑ ส่งเสริมการใช้ระบบหมักก๊าซชีวภาพมูลสัตว์และขยะอินทรีย์ ขนาดครัวเรือนแก่กลุ่มเกษตรกร	๒/๗	๑	สนง.พลังงานจังหวัด	๕๕๒,๘๐๐	๕๕๒,๘๐๐	๕๕๒,๘๐๐	๕๕๒,๘๐๐	๕๕๒,๘๐๐	๒,๗๖๔,๐๐๐
แผนงานที่ ๓ พัฒนาศักยภาพการแปรรูปสินค้าเกษตรด้วยนวัตกรรมและเทคโนโลยี									
๖. โครงการเพิ่มประสิทธิภาพการแข่งขันของอุตสาหกรรมแปรรูปทางการเกษตร	๒/๓	๑		๑๐,๘๐๐,๐๐๐	๒๔,๘๐๐,๐๐๐	๖,๘๐๐,๐๐๐	๖,๘๐๐,๐๐๐	๖,๘๐๐,๐๐๐	๕๖,๐๐๐,๐๐๐
กิจกรรมหลัก ๖.๑ พัฒนาศักยภาพในการแข่งขันของผู้ประกอบการวิสาหกิจขนาดกลางและขนาดย่อม (SMEs)	๒/๘	๑	สนง.อุตสาหกรรมจังหวัด	๘๐๐,๐๐๐	๘๐๐,๐๐๐	๘๐๐,๐๐๐	๘๐๐,๐๐๐	๘๐๐,๐๐๐	๔,๐๐๐,๐๐๐
กิจกรรมหลัก ๖.๒ ยกระดับการแปรรูปสินค้าเกษตรปลอดภัยและผลิตภัณฑ์ชุมชนให้มีคุณภาพด้วยนวัตกรรมและเทคโนโลยีให้ตรงกับความ	๒/๓	๑	สนง.สหกรณ์จังหวัด	๑๐,๐๐๐,๐๐๐	๒๒,๐๐๐,๐๐๐	๖,๐๐๐,๐๐๐	๖,๐๐๐,๐๐๐	๖,๐๐๐,๐๐๐	๕๐,๐๐๐,๐๐๐
กิจกรรมหลัก ๖.๓ ศึกษาความเป็นไปได้ในการจัดตั้งนิคมอุตสาหกรรมสีเขียว	๒/๔		สำนักงานจังหวัด	-	๒,๐๐๐,๐๐๐	-	-	-	๒,๐๐๐,๐๐๐
๗. โครงการส่งเสริมการใช้เทคโนโลยีทางการเกษตรเพื่อสร้างความได้เปรียบในการแข่งขัน	๒/๓	๑		๑,๕๒๕,๐๐๐	๑,๕๒๕,๐๐๐	๑,๕๒๕,๐๐๐	๑,๕๒๕,๐๐๐	๑,๕๒๕,๐๐๐	๗,๖๒๕,๐๐๐
กิจกรรมหลัก ๗.๑ ส่งเสริมการใช้นวัตกรรมและเทคโนโลยีเพื่อเพิ่มขีดความสามารถในการแข่งขัน	๒/๓	๑	ศูนย์ส่งเสริมและพัฒนาอาชีพการเกษตร	๑,๓๒๕,๐๐๐	๑,๓๒๕,๐๐๐	๑,๓๒๕,๐๐๐	๑,๓๒๕,๐๐๐	๑,๓๒๕,๐๐๐	๖,๖๒๕,๐๐๐

บัญชีรายชุดโครงการสำคัญ				งบประมาณดำเนินการ					
แผนงาน/โครงการสำคัญ	ยุทธศาสตร์ (X)/ แผนแม่บท (Y)	แหล่งงบประมาณ	หน่วยดำเนินการ	พ.ศ.	พ.ศ.	พ.ศ.	พ.ศ.	พ.ศ.	พ.ศ.
				๒๕๖๖	๒๕๖๗	๒๕๖๘	๒๕๖๙	๒๕๗๐	๒๕๖๖-๒๕๗๐
กิจกรรมหลัก ๗.๒ ส่งเสริมการใช้เทคโนโลยีสารสนเทศเพื่อการวางแผนและติดตามผลผลิตทางการเกษตร	๒/๓	๑	สง.เกษตรและสหกรณ์จังหวัด	๒๐๐,๐๐๐	๒๐๐,๐๐๐	๒๐๐,๐๐๐	๒๐๐,๐๐๐	๒๐๐,๐๐๐	๑,๐๐๐,๐๐๐
แผนงานที่ ๔ ส่งเสริมและพัฒนาช่องทางทางการตลาดเพื่อเพิ่มขีดความสามารถในการแข่งขัน									
๘. โครงการส่งเสริมการตลาดและพัฒนาขีดความสามารถในการแข่งขันของผู้ประกอบการ	๒/๘	๑		๙,๓๕๐,๐๐๐	๙,๓๕๐,๐๐๐	๙,๓๕๐,๐๐๐	๙,๓๕๐,๐๐๐	๙,๓๕๐,๐๐๐	๔๖,๗๕๐,๐๐๐
กิจกรรมหลัก ๘.๑ ส่งเสริมและพัฒนาผู้ประกอบการผู้ตลาดภาค	๒/๘	๑	สนง.พาณิชย์จังหวัด	๒,๕๐๐,๐๐๐	๒,๕๐๐,๐๐๐	๒,๕๐๐,๐๐๐	๒,๕๐๐,๐๐๐	๒,๕๐๐,๐๐๐	๑๒,๕๐๐,๐๐๐
กิจกรรมหลัก ๘.๒ พัฒนาศักยภาพผู้ประกอบการและส่งเสริมการตลาดด้วยระบบพาณิชย์อิเล็กทรอนิกส์	๒/๘	๑	สนง.พาณิชย์จังหวัด	๒๕๐,๐๐๐	๒๕๐,๐๐๐	๒๕๐,๐๐๐	๒๕๐,๐๐๐	๒๕๐,๐๐๐	๑,๒๕๐,๐๐๐
กิจกรรมหลัก ๘.๓ พัฒนาศักยภาพการตลาดสินค้าเกษตร เกษตรแปรรูป ด้วยเทคโนโลยีสารสนเทศภูมิศาสตร์ (GIS)	๒/๘	๑	สนง.พาณิชย์จังหวัด	๖๐๐,๐๐๐	๖๐๐,๐๐๐	๖๐๐,๐๐๐	๖๐๐,๐๐๐	๖๐๐,๐๐๐	๓,๐๐๐,๐๐๐
กิจกรรมหลัก ๘.๔ พัฒนาระบบฐานข้อมูลเกษตรกรอุตสาหกรรม	๒/๘	๑	สนง.อุตสาหกรรมจังหวัด	๑,๐๐๐,๐๐๐	๑,๐๐๐,๐๐๐	๑,๐๐๐,๐๐๐	๑,๐๐๐,๐๐๐	๑,๐๐๐,๐๐๐	๕,๐๐๐,๐๐๐
กิจกรรมหลัก ๘.๕ พัฒนาลาดเกษตรกรจังหวัดกำแพงเพชร (เกษตรแฟร์)	๒/๘	๑	สง.เกษตรและสหกรณ์จังหวัด	๕,๐๐๐,๐๐๐	๕,๐๐๐,๐๐๐	๕,๐๐๐,๐๐๐	๕,๐๐๐,๐๐๐	๕,๐๐๐,๐๐๐	๒๕,๐๐๐,๐๐๐
รวมงบประมาณโครงการของจังหวัด (ประเด็นการพัฒนาที่ ๑)				๒๘๒,๓๗๒,๑๕๐	๑๓๙,๖๕๗,๖๔๐	๖๔,๘๕๕,๙๕๐	๙๐,๓๓๐,๐๕๐	๔๒,๕๐๔,๑๕๐	๖๑๙,๗๑๙,๙๔๐
โครงการของกระทรวง กรม									
๑.บำรุงรักษาหังงานและคลองส่งน้ำ โครงการชลประทานกำแพงเพชร	๕/๑๙	๒	กรมชลประทาน	๓,๗๐๐,๐๐๐	-	-	-	-	๓,๗๐๐,๐๐๐
๒.บริหารการส่งน้ำ โครงการชลประทานกำแพงเพชร	๕/๑๙	๒	กรมชลประทาน	๙๘๖,๙๐๐	-	-	-	-	๙๘๖,๙๐๐
๓.กำจัดวัชพืช ปริมาณ ๑๒๓ ไร่ ในเขตพื้นที่โครงการชลประทานกำแพงเพชร	๕/๑๙	๒	กรมชลประทาน	๔๐๐,๐๐๐	-	-	-	-	๔๐๐,๐๐๐
๔.ซ่อมแซมระบบส่งน้ำโครงการสถานีพัฒนาเกษตรที่สูงตามพระราชดำริปากา โครงการชลประทานกำแพงเพชร	๕/๑๙	๒	กรมชลประทาน	๗๐๐,๐๐๐	-	-	-	-	๗๐๐,๐๐๐
๕.ซ่อมแซมทำนบกั้นดินและหินเรียง อ่างเก็บน้ำปู่เล็ก โครงการชลประทานกำแพงเพชร	๕/๑๙	๒	กรมชลประทาน	๑,๕๐๐,๐๐๐	-	-	-	-	๑,๕๐๐,๐๐๐
๖.ซ่อมแซมทำนบกั้นดินและหินเรียง อ่างเก็บน้ำโป่งค่าง โครงการชลประทานกำแพงเพชร	๕/๑๙	๒	กรมชลประทาน	๑,๕๐๐,๐๐๐	-	-	-	-	๑,๕๐๐,๐๐๐
๗.ซ่อมแซมระบบท่อส่งน้ำอ่างเก็บน้ำคลองตมแดงอันเนื่องมาจากพระราชดำริ โครงการชลประทานกำแพงเพชร	๕/๑๙	๒	กรมชลประทาน	๗๐๐,๐๐๐	-	-	-	-	๗๐๐,๐๐๐
๘.ปรับปรุงอาคารอัดน้ำคลองหอมเรือน ระบบส่งน้ำฝั่งขวาฝายคลองสวนหมาก โครงการชลประทานกำแพงเพชร	๕/๑๙	๒	กรมชลประทาน	๕,๐๐๐,๐๐๐	-	-	-	-	๕,๐๐๐,๐๐๐
๙.ปรับปรุงอาคารอัดน้ำคลองตมแดง ระบบส่งน้ำฝั่งขวาฝายคลองสวนหมาก โครงการชลประทานกำแพงเพชร	๕/๑๙	๒	กรมชลประทาน	๖,๐๐๐,๐๐๐	-	-	-	-	๖,๐๐๐,๐๐๐
๑๐.ปรับปรุงอาคารอัดน้ำคลองอื้นแดน ระบบส่งน้ำฝั่งขวาฝายคลองสวนหมาก โครงการชลประทานกำแพงเพชร	๕/๑๙	๒	กรมชลประทาน	๖,๐๐๐,๐๐๐	-	-	-	-	๖,๐๐๐,๐๐๐
๑๑.ซ่อมแซมดินหินเรียงท้ายทบ.กม๐+๒๒๐ คลองMC โครงการอ่างเก็บน้ำห้วยปาง โครงการชลประทานกำแพงเพชร	๕/๑๙	๒	กรมชลประทาน	๑,๒๐๐,๐๐๐	-	-	-	-	๑,๒๐๐,๐๐๐
๑๒.ซ่อมแซมดินถนนคันคลอง.กม๑+๘๐๐ คลองMC โครงการอ่างเก็บน้ำห้วยปาง โครงการชลประทานกำแพงเพชร	๕/๑๙	๒	กรมชลประทาน	๑,๐๐๐,๐๐๐	-	-	-	-	๑,๐๐๐,๐๐๐
๑๓.ซ่อมแซมดินถนนคันคลอง.กม๓+๐๐๐ คลองMC โครงการอ่างเก็บน้ำห้วยปาง โครงการชลประทานกำแพงเพชร	๕/๑๙	๒	กรมชลประทาน	๑,๒๕๐,๐๐๐	-	-	-	-	๑,๒๕๐,๐๐๐
๑๔.ซ่อมแซมดินและหินเรียงทบ.กม ๓+๖๘๐ คลองMC โครงการอ่างเก็บน้ำห้วยปาง โครงการชลประทานกำแพงเพชร	๕/๑๙	๒	กรมชลประทาน	๑,๑๘๐,๐๐๐	-	-	-	-	๑,๑๘๐,๐๐๐

บัญชีรายชุดโครงการสำคัญ				งบประมาณดำเนินการ					
แผนงาน/โครงการสำคัญ	ยุทธศาสตร์ (X)/ แผนแม่บท (Y)	แหล่งงบประมาณ	หน่วยดำเนินการ	พ.ศ.	พ.ศ.	พ.ศ.	พ.ศ.	พ.ศ.	พ.ศ.
				๒๕๖๖	๒๕๖๗	๒๕๖๘	๒๕๖๙	๒๕๗๐	๒๕๖๖-๒๕๗๐
๑๕.ซ่อมแซมทำนบอ่างเก็บน้ำห้วยป่าบาง โครงการชลประทานกำแพงเพชร	๕/๑๙	๒	กรมชลประทาน	๑,๐๐๐,๐๐๐	-	-	-	-	๑,๐๐๐,๐๐๐
๑๖.ซ่อมแซม ปตร.ฝายท่ากระดาน โครงการชลประทานกำแพงเพชร	๕/๑๙	๒	กรมชลประทาน	๑,๐๐๐,๐๐๐	-	-	-	-	๑,๐๐๐,๐๐๐
๑๗.ซ่อมแซม ปตร.เขื่อนน้ำอูน โครงการชลประทานกำแพงเพชร	๕/๑๙	๒	กรมชลประทาน	๒,๐๐๐,๐๐๐	-	-	-	-	๒,๐๐๐,๐๐๐
๑๘.ซ่อมแซมท่อลอดถนน คลองสาย ๔L-MC กม.๓+๙๕๐ โครงการหินชะงัก โครงการชลประทานกำแพงเพชร	๕/๑๙	๒	กรมชลประทาน	๘๕๐,๐๐๐	-	-	-	-	๘๕๐,๐๐๐
๑๙.ซ่อมแซมทรบ.ปากคลอง คลองสาย ๔L-MC กม.๔+๒๐๐ โครงการหินชะงัก โครงการชลประทานกำแพงเพชร	๕/๑๙	๒	กรมชลประทาน	๙๐๐,๐๐๐	-	-	-	-	๙๐๐,๐๐๐
๒๐.ซ่อมแซมคันคลองส่งน้ำสาย ๓L-MC กม.๓+๐๑๐ โครงการหินชะงัก โครงการชลประทานกำแพงเพชร	๕/๑๙	๒	กรมชลประทาน	๑,๗๐๐,๐๐๐	-	-	-	-	๑,๗๐๐,๐๐๐
๒๑.ซ่อมแซมคันคลองส่งน้ำสาย ๔L-MC กม.๑+๒๓๕ โครงการหินชะงัก โครงการชลประทานกำแพงเพชร	๕/๑๙	๒	กรมชลประทาน	๑,๕๐๐,๐๐๐	-	-	-	-	๑,๕๐๐,๐๐๐
๒๒.ซ่อมแซมเครื่องกั้นบานระบาย พร้อมระบบไฟฟ้า ปตร.เขื่อนน้ำอูน โครงการชลประทานกำแพงเพชร	๕/๑๙	๒	กรมชลประทาน	๑,๐๐๐,๐๐๐	-	-	-	-	๑,๐๐๐,๐๐๐
๒๓.ซ่อมแซมระบบไฟฟ้า ปตร.ฝายท่ากระดาน โครงการชลประทานกำแพงเพชร	๕/๑๙	๒	กรมชลประทาน	๙๐๐,๐๐๐	-	-	-	-	๙๐๐,๐๐๐
๒๔.ซ่อมแซมดินและหินเรียง ทรบ.กลางคลองป็นโตแห่งที่ ๓ กม.๘+๐๒๕ โครงการชลประทานกำแพงเพชร	๕/๑๙	๒	กรมชลประทาน	๑,๕๐๐,๐๐๐	-	-	-	-	๑,๕๐๐,๐๐๐
๒๕.ซ่อมแซมคลองตาดคอนกรีต คลองส่งน้ำสาย ๑L-MC กม.๐+๕๐๐ - กม.๑+๗๕๐ อ่างเก็บน้ำคลองโพธิ์ โครงการชลประทานกำแพงเพชร	๕/๑๙	๒	กรมชลประทาน	๓,๐๐๐,๐๐๐	-	-	-	-	๓,๐๐๐,๐๐๐
๒๖.ซ่อมแซมดินและหินเรียงท้ายฝายตัวใหญ่ กม.๓๓+๗๑๐ โครงการชลประทานกำแพงเพชร	๕/๑๙	๒	กรมชลประทาน	๒,๐๐๐,๐๐๐	-	-	-	-	๒,๐๐๐,๐๐๐
๒๗.ซ่อมแซมท่อลอดถนน บึงวังค้ำน้ำ หมู่ที่ ๑ บ้านสถานดอกไม้ โครงการชลประทานกำแพงเพชร	๕/๑๙	๒	กรมชลประทาน	๘๕๐,๐๐๐	-	-	-	-	๘๕๐,๐๐๐
๒๘.ซ่อมแซมประตูปิด-เปิดน้ำ คลองวังชมพู หมู่ที่ ๗ บ้านหนองคล้า โครงการชลประทานกำแพงเพชร	๕/๑๙	๒	กรมชลประทาน	๘๖๐,๐๐๐	-	-	-	-	๘๖๐,๐๐๐
๒๙.ซ่อมแซมท่อลอดถนน คลองส่งน้ำฝิ่งขาวฝายคลองสวนหมาก หมู่ที่ ๒ บ้านโป่งน้ำร้อน โครงการชลประทานกำแพงเพชร	๕/๑๙	๒	กรมชลประทาน	๙๘๐,๐๐๐	-	-	-	-	๙๘๐,๐๐๐
๓๐.ซ่อมแซมคลองพร้อมหินเรียง คลอง MC อ่างเก็บน้ำคลองมดแดง หมู่ที่ ๗ บ้านคลองสมบูรณ์ โครงการชลประทานกำแพงเพชร	๕/๑๙	๒	กรมชลประทาน	๙๗๐,๐๐๐	-	-	-	-	๙๗๐,๐๐๐
๓๑.ซ่อมแซมบ้านระบาย ทรบ.ปากคลองส่งน้ำ ๑L-MC ฝายคลองสวนหมาก โครงการชลประทานกำแพงเพชร	๕/๑๙	๒	กรมชลประทาน	๙๖๐,๐๐๐	-	-	-	-	๙๖๐,๐๐๐
๓๒.ซ่อมแซมท่อลอดถนน คลองส่งน้ำฝิ่งขาวฝายคลองสวนหมาก หมู่ที่ ๑ บ้านสังขาม โครงการชลประทานกำแพงเพชร	๕/๑๙	๒	กรมชลประทาน	๙๔๐,๐๐๐	-	-	-	-	๙๔๐,๐๐๐
๓๓.ซ่อมแซมคลอง พร้อมชุดลอกคลองพูล หมู่ที่ ๙ บ้านคลองพูล โครงการชลประทานกำแพงเพชร	๕/๑๙	๒	กรมชลประทาน	๙๓๐,๐๐๐	-	-	-	-	๙๓๐,๐๐๐
๓๔.ซ่อมแซมท่อลอดถนนคลองใหญ่ หมู่ที่ ๑๒ บ้านทุ่งหญ้าคา โครงการชลประทานกำแพงเพชร	๕/๑๙	๒	กรมชลประทาน	๙๒๐,๐๐๐	-	-	-	-	๙๒๐,๐๐๐
๓๕.ซ่อมแซมคันดินและหินเรียง หมู่ที่ ๑๖ บ้านสามัคคีธรรม โครงการชลประทานกำแพงเพชร	๕/๑๙	๒	กรมชลประทาน	๙๑๐,๐๐๐	-	-	-	-	๙๑๐,๐๐๐
๓๖.ซ่อมแซมคันดินและหินเรียง กม.๑๗+๒๐๐ หมู่ที่ ๒๑ บ้านคลองน้ำไหลเหนือพัฒนา โครงการชลประทานกำแพงเพชร	๕/๑๙	๒	กรมชลประทาน	๙๐๐,๐๐๐	-	-	-	-	๙๐๐,๐๐๐
๓๗.ซ่อมแซมท่อลอดถนนคลองป็นโต หมู่ที่ ๓ บ้านคลองน้ำไหลใต้ โครงการชลประทานกำแพงเพชร	๕/๑๙	๒	กรมชลประทาน	๘๙๐,๐๐๐	-	-	-	-	๘๙๐,๐๐๐
๓๘.ซ่อมแซมท่อลอดถนน คลองแยกซ้ายหน้าฝายลึงกระพงษ์ หมู่ที่ ๖ บ้านลึงกระพงษ์ โครงการชลประทานกำแพงเพชร	๕/๑๙	๒	กรมชลประทาน	๘๘๐,๐๐๐	-	-	-	-	๘๘๐,๐๐๐
๓๙.ซ่อมแซมคลองพร้อมหินเรียงคลองป็นโต หมู่ที่ ๑๒ บ้านมอดะแบก โครงการชลประทานกำแพงเพชร	๕/๑๙	๒	กรมชลประทาน	๘๗๐,๐๐๐	-	-	-	-	๘๗๐,๐๐๐

บัญชีรายชุดโครงการสำคัญ				งบประมาณดำเนินการ					
แผนงาน/โครงการสำคัญ	ยุทธศาสตร์ ชาติ (X)/ แผน แม่บทา (Y)	แหล่ง งปม.	หน่วย คำนิ การ	พ.ศ.	พ.ศ.	พ.ศ.	พ.ศ.	พ.ศ.	พ.ศ.
				๒๕๖๖	๒๕๖๗	๒๕๖๘	๒๕๖๙	๒๕๗๐	๒๕๖๖-๒๕๗๐
๔๐.ซ่อมแซมบ้านประตูน้ำพร้อมทึนเรียงด้านท้าย หมู่ที่ ๙ บ้านโนนโก โครงการชลประทานกำแพงเพชร	๕/๑๙	๒	กรม ชลประทาน	๘๖๐,๐๐๐	-	-	-	-	๘๖๐,๐๐๐
๔๑.ซ่อมแซมตึ้งพร้อมทึนเรียง หมู่ที่ ๑๐ บ้านทุ่งเจ็ดียว โครงการชลประทานกำแพงเพชร	๕/๑๙	๒	กรม ชลประทาน	๘๕๐,๐๐๐	-	-	-	-	๘๕๐,๐๐๐
๔๒.ซ่อมแซมทึนเรียงท้ายฝาย หมู่ที่ ๑๑ บ้านดงดาจันทร์ โครงการชลประทานกำแพงเพชร	๕/๑๙	๒	กรม ชลประทาน	๘๔๐,๐๐๐	-	-	-	-	๘๔๐,๐๐๐
๔๓.ซ่อมแซมตึ้งพร้อมทึนเรียง หมู่ที่ ๑๒ บ้านวังประดา โครงการชลประทานกำแพงเพชร	๕/๑๙	๒	กรม ชลประทาน	๘๓๐,๐๐๐	-	-	-	-	๘๓๐,๐๐๐
๔๔.ซ่อมแซมท่อลอดถนน หมู่ที่ ๗ บ้านสันติสุข โครงการชลประทานกำแพงเพชร	๕/๑๙	๒	กรม ชลประทาน	๘๒๐,๐๐๐	-	-	-	-	๘๒๐,๐๐๐
๔๕.ซ่อมแซมคันดินและทึนเรียง คลองท้ายกระบะก หมู่ที่ ๒ บ้านวังทอง โครงการชลประทานกำแพงเพชร	๕/๑๙	๒	กรม ชลประทาน	๘๑๐,๐๐๐	-	-	-	-	๘๑๐,๐๐๐
๔๖.ซ่อมแซมท่อลอดถนน หมู่ที่ ๙ บ้านคลองใหญ่ โครงการชลประทานกำแพงเพชร	๕/๑๙	๒	กรม ชลประทาน	๘๘๐,๐๐๐	-	-	-	-	๘๘๐,๐๐๐
๔๗.ซ่อมแซมคันดินและทึนเรียง กม.๐+๕๐๐ หมู่ที่๗ บ้านหัวฝาย โครงการชลประทานกำแพงเพชร	๕/๑๙	๒	กรม ชลประทาน	๙๕๐,๐๐๐	-	-	-	-	๙๕๐,๐๐๐
๔๘.ซ่อมแซมทึนเรียง หน้า - ท้าย ทרבฝิ่งซ้าย ฝายท่ากระดาน โครงการชลประทานกำแพงเพชร	๕/๑๙	๒	กรม ชลประทาน	๘๔๐,๐๐๐	-	-	-	-	๘๔๐,๐๐๐
๔๙.ซ่อมแซมคันดินและทึนเรียง หมู่ที่๑๐ บ้านใหม่ธานี โครงการชลประทานกำแพงเพชร	๕/๑๙	๒	กรม ชลประทาน	๘๓๐,๐๐๐	-	-	-	-	๘๓๐,๐๐๐
๕๐.ซ่อมแซมบ้านประตูอาคารบังคับน้ำ คลองส่งน้ำฝั่งขวาฝายท่ากระดาน หมู่ที่๑๒ บ้านหัวฝายเหนือ โครงการชลประทานกำแพงเพชร	๕/๑๙	๒	กรม ชลประทาน	๘๗๐,๐๐๐	-	-	-	-	๘๗๐,๐๐๐
๕๑.ซ่อมแซมท่อลอดถนน คลอง MC อย่างเก็บน้ำคลองโพ หมู่ที่ ๒๑ บ้านเนินสว่าง โครงการชลประทานกำแพงเพชร	๕/๑๙	๒	กรม ชลประทาน	๙๕๐,๐๐๐	-	-	-	-	๙๕๐,๐๐๐
๕๒.ซ่อมแซมถนนอ่างเก็บน้ำคลองน้ำไหล โครงการชลประทานกำแพงเพชร	๕/๑๙	๒	กรม ชลประทาน	๕๐๐,๐๐๐	-	-	-	-	๕๐๐,๐๐๐
๕๓.ซ่อมแซม ทרב.ปากคลองส่งน้ำฝั่งขวา ฝายท่ากระดาน โครงการชลประทานกำแพงเพชร	๕/๑๙	๒	กรม ชลประทาน	๗๐๐,๐๐๐	-	-	-	-	๗๐๐,๐๐๐
๕๔.ซ่อมแซม ทרב.ทำขึ้นแห่งที่ ๑ ฝายยาง โครงการชลประทานกำแพงเพชร	๕/๑๙	๒	กรม ชลประทาน	๙๕๐,๐๐๐	-	-	-	-	๙๕๐,๐๐๐
๕๕.ซ่อมแซม ทרב.ทำขึ้นแห่งที่ ๒ ฝายยาง โครงการชลประทานกำแพงเพชร	๕/๑๙	๒	กรม ชลประทาน	๙๕๐,๐๐๐	-	-	-	-	๙๕๐,๐๐๐
๕๖.ซ่อมแซม ทרב.ทำขึ้นแห่งที่ ๓ ฝายยาง โครงการชลประทานกำแพงเพชร	๕/๑๙	๒	กรม ชลประทาน	๙๕๐,๐๐๐	-	-	-	-	๙๕๐,๐๐๐
๕๗.ซ่อมแซมเครื่องกว้านบานระบาย ทרב.คลองลานตอนล่าง โครงการชลประทานกำแพงเพชร	๕/๑๙	๒	กรม ชลประทาน	๖๒๐,๐๐๐	-	-	-	-	๖๒๐,๐๐๐
๕๘.ซ่อมแซมคันคลองท้าย ปตร.เขาน้ำอุ่น โครงการชลประทานกำแพงเพชร	๕/๑๙	๒	กรม ชลประทาน	๙๗๐,๐๐๐	-	-	-	-	๙๗๐,๐๐๐
๕๙.ซ่อมแซมคันคลองท้าย อาคาร กม.๒๓+๐๐๐ ทินชะโรง โครงการชลประทานกำแพงเพชร	๕/๑๙	๒	กรม ชลประทาน	๙๗๐,๐๐๐	-	-	-	-	๙๗๐,๐๐๐
๖๐.ซ่อมแซมตึ้งบ้านสว่างอารมณ์ โครงการชลประทานกำแพงเพชร	๕/๑๙	๒	กรม ชลประทาน	๕๐๐,๐๐๐	-	-	-	-	๕๐๐,๐๐๐
๖๑.ซ่อมแซมคันดินและทึนเรียงท้าย ทרב. คลอง MC ทินชะโรง กม. ๗+๕๐๐ โครงการชลประทานกำแพงเพชร	๕/๑๙	๒	กรม ชลประทาน	๑,๘๐๐,๐๐๐	-	-	-	-	๑,๘๐๐,๐๐๐
๖๒.ซ่อมแซมคันดินและทึนเรียงท้ายทือบ. คลอง MC ทินชะโรง กม ๙+๗๓๐ โครงการชลประทานกำแพงเพชร	๕/๑๙	๒	กรม ชลประทาน	๒,๐๐๐,๐๐๐	-	-	-	-	๒,๐๐๐,๐๐๐
๖๓.ซ่อมแซมคันดินและทึนเรียงท้ายทือบ. คลอง MC ทินชะโรง กม.๑๕+๓๐๐ โครงการชลประทานกำแพงเพชร	๕/๑๙	๒	กรม ชลประทาน	๑,๕๐๐,๐๐๐	-	-	-	-	๑,๕๐๐,๐๐๐
๖๔.ซ่อมแซมคันดินและทึนเรียงท้ายท่อลอด คลอง MC ทินชะโรง กม. ๑๖+๖๕๐ โครงการชลประทาน	๕/๑๙	๒	กรม ชลประทาน	๑,๙๐๐,๐๐๐	-	-	-	-	๑,๙๐๐,๐๐๐
๖๕.ซ่อมแซมคันดินและทึนเรียงท้ายท่อลอด คลอง MC ทินชะโรง กม. ๔๐+๓๘๖ โครงการชลประทานกำแพงเพชร	๕/๑๙	๒	กรม ชลประทาน	๑,๗๐๐,๐๐๐	-	-	-	-	๑,๗๐๐,๐๐๐
๖๖.ซ่อมแซมคันดินและทึนเรียงท้ายทือบ. คลอง MC ทินชะโรง กม ๔๒+๐๕๐ โครงการชลประทานกำแพงเพชร	๕/๑๙	๒	กรม ชลประทาน	๒,๐๐๐,๐๐๐	-	-	-	-	๒,๐๐๐,๐๐๐
๖๗.ซ่อมแซมทึนเรียงด้านท้าย ทרב. วังไทร โครงการชลประทานกำแพงเพชร	๕/๑๙	๒	กรม ชลประทาน	๒,๐๐๐,๐๐๐	-	-	-	-	๒,๐๐๐,๐๐๐
๖๘.ซ่อมแซมคันดินและทึนเรียงด้านท้าย กม. ๓+๗๕๐ วังไทร โครงการชลประทานกำแพงเพชร	๕/๑๙	๒	กรม ชลประทาน	๑,๘๐๐,๐๐๐	-	-	-	-	๑,๘๐๐,๐๐๐

บัญชีรายชุดโครงการสำคัญ				งบประมาณดำเนินการ						
แผนงาน/โครงการสำคัญ	ยุทธศาสตร์ ชาติ (X)/ แผน แม่บทา (Y)	แหล่ง งปม.	หน่วย คำเิน การ	พ.ศ.	พ.ศ.	พ.ศ.	พ.ศ.	พ.ศ.	พ.ศ.	
				๒๕๖๖	๒๕๖๗	๒๕๖๘	๒๕๖๙	๒๕๗๐	๒๕๖๖-๒๕๗๐	
๖๙.ซ่อมแซมหินเรียง หน้า-ท้าย กม. ๕+๙๐๐ วิ่งโทร โครงการชลประทานกำแพงเพชร	๕/๑๙	๒	กรม ชลประทาน	๑,๖๐๐,๐๐๐	-	-	-	-	๑,๖๐๐,๐๐๐	
๗๐.ซ่อมแซมหินเรียง หน้า-ท้าย กม. ๖+๑๐๐ วิ่งโทร โครงการชลประทานกำแพงเพชร	๕/๑๙	๒	กรม ชลประทาน	๑,๘๐๐,๐๐๐	-	-	-	-	๑,๘๐๐,๐๐๐	
๗๑.ซ่อมแซมหินเรียงด้านท้าย กม. ๘+๙๐๐ วิ่งโทร โครงการชลประทานกำแพงเพชร	๕/๑๙	๒	กรม ชลประทาน	๑,๙๐๐,๐๐๐	-	-	-	-	๑,๙๐๐,๐๐๐	
๗๒.ซ่อมแซมหินเรียง หน้า ทรบ. คลองพร้าว โครงการ ชลประทานกำแพงเพชร	๕/๑๙	๒	กรม ชลประทาน	๒,๐๐๐,๐๐๐	-	-	-	-	๒,๐๐๐,๐๐๐	
๗๓.ซ่อมแซมหินเรียง หน้า-ท้าย ทรบ. คลองสี่เสียด โครงการชลประทานกำแพงเพชร	๕/๑๙	๒	กรม ชลประทาน	๒,๐๐๐,๐๐๐	-	-	-	-	๒,๐๐๐,๐๐๐	
๗๔.ซ่อมแซมหินเรียง หน้า-ท้าย ทรบ. คลองตุ้ โครงการ ชลประทานกำแพงเพชร	๕/๑๙	๒	กรม ชลประทาน	๒,๐๐๐,๐๐๐	-	-	-	-	๒,๐๐๐,๐๐๐	
๗๕.ก่อสร้างรับบริเวณหัวงาน โครงการหินชะงอก โครงการชลประทานกำแพงเพชร	๕/๑๙	๒	กรม ชลประทาน	๑,๒๐๐,๐๐๐	-	-	-	-	๑,๒๐๐,๐๐๐	
๗๖.ก่อสร้างรับบริเวณหัวงาน โครงการปตร. ฝ่ายท่า กระดาน โครงการชลประทานกำแพงเพชร	๕/๑๙	๒	กรม ชลประทาน	๑,๒๐๐,๐๐๐	-	-	-	-	๑,๒๐๐,๐๐๐	
๗๗.ปรับปรุงรั้วคั้งน้ำมัน ฝ่ายช่างกล โครงการ ชลประทานกำแพงเพชร	๕/๑๙	๒	กรม ชลประทาน	๑,๐๐๐,๐๐๐	-	-	-	-	๑,๐๐๐,๐๐๐	
๗๘.ก่อสร้างรับบริเวณหัวงาน โครงการอ่างเก็บน้ำห้วยป่า บัง โครงการชลประทานกำแพงเพชร	๕/๑๙	๒	กรม ชลประทาน	๑,๒๐๐,๐๐๐	-	-	-	-	๑,๒๐๐,๐๐๐	
๗๙.ก่อสร้างอาคารเอนกประสงค์ขนาดเล็ก พื้นที่ใช้สอย ๒๐๙ ตร.ม. โครงการอ่างเก็บน้ำห้วยป่าบัง โครงการ ชลประทานกำแพงเพชร	๕/๑๙	๒	กรม ชลประทาน	๑,๖๐๐,๐๐๐	-	-	-	-	๑,๖๐๐,๐๐๐	
๘๐.ก่อสร้างบ้านพัก ระดับ ๕ - ๖ จำนวน ๑ หลัง โครงการหินชะงอก โครงการชลประทานกำแพงเพชร	๕/๑๙	๒	กรม ชลประทาน	๑,๓๓๐,๐๐๐	-	-	-	-	๑,๓๓๐,๐๐๐	
๘๑.ก่อสร้างบ้านพัก ระดับ ๕ - ๖ จำนวน ๒ หลัง โครงการชลประทานกำแพงเพชร	๕/๑๙	๒	กรม ชลประทาน	๒,๖๖๐,๐๐๐	-	-	-	-	๒,๖๖๐,๐๐๐	
๘๒.ก่อสร้างโรงจอดรถ ขนาด ๙๖ ตร.ม. จำนวน ๑ แห่ง โครงการชลประทานกำแพงเพชร	๕/๑๙	๒	กรม ชลประทาน	๑,๒๐๐,๐๐๐	-	-	-	-	๑,๒๐๐,๐๐๐	
๘๓.ซ่อมแซมบ้านพัก โครงการวิ่งโทร โครงการ ชลประทานกำแพงเพชร	๕/๑๙	๒	กรม ชลประทาน	๕๐๐,๐๐๐	-	-	-	-	๕๐๐,๐๐๐	
๘๔.ซ่อมแซมอาคารที่ทำการและบ้านพัก โครงการอ่าง เก็บน้ำคลองน้ำไหล โครงการชลประทานกำแพงเพชร	๕/๑๙	๒	กรม ชลประทาน	๘๕๐,๐๐๐	-	-	-	-	๘๕๐,๐๐๐	
๘๕.ซ่อมแซมอาคารฝ่ายช่างกล โครงการชลประทาน กำแพงเพชร	๕/๑๙	๒	กรม ชลประทาน	๑,๐๐๐,๐๐๐	-	-	-	-	๑,๐๐๐,๐๐๐	
๘๖.ซ่อมแซมบ้านพัก โครงการฝ่ายช่าง โครงการ ชลประทานกำแพงเพชร	๕/๑๙	๒	กรม ชลประทาน	๖๐๐,๐๐๐	-	-	-	-	๖๐๐,๐๐๐	
๘๗.ก่อสร้างบ้านพัก ๘ ครอบครัว จำนวน ๑ หลัง โครงการหินชะงอก โครงการชลประทานกำแพงเพชร	๕/๑๙	๒	กรม ชลประทาน	๓,๘๕๐,๐๐๐	-	-	-	-	๓,๘๕๐,๐๐๐	
๘๘.ซ่อมแซมอาคารที่ทำการและบ้านพัก โครงการปตร. ฝ่ายท่ากระดาน โครงการชลประทานกำแพงเพชร	๕/๑๙	๒	กรม ชลประทาน	๙๐๐,๐๐๐	-	-	-	-	๙๐๐,๐๐๐	
๘๙.ซ่อมแซมอาคารที่ทำการฝ่ายส่งน้ำและบำรุงรักษาที่ ๒ โครงการชลประทานกำแพงเพชร ๑ แห่ง	๕/๑๙	๒	กรม ชลประทาน	๙๐๐,๐๐๐	-	-	-	-	๙๐๐,๐๐๐	
๙๐.ก่อสร้างที่ทำการหัวงาน จำนวน ๑ หลัง โครงการอ่าง เก็บน้ำห้วยป่าบัง	๕/๑๙	๒	กรม ชลประทาน	๓,๐๐๐,๐๐๐	-	-	-	-	๓,๐๐๐,๐๐๐	
๙๑.ซ่อมแซมอุปกรณ์ระบบประปา โครงการอ่างเก็บน้ำ ห้วยป่าบัง โครงการชลประทานกำแพงเพชร	๕/๑๙	๒	กรม ชลประทาน	๙๐๐,๐๐๐	-	-	-	-	๙๐๐,๐๐๐	
๙๒.ปรับปรุงระบบสาธารณูปโภค โครงการอ่างเก็บน้ำ ห้วยป่าบัง โครงการชลประทานกำแพงเพชร	๕/๑๙	๒	กรม ชลประทาน	๒,๐๐๐,๐๐๐	-	-	-	-	๒,๐๐๐,๐๐๐	
๙๓.ปรับปรุงถนนบริเวณหัวงาน (Para Asphalt Concrete) โครงการอ่างเก็บน้ำคลองน้ำไหล โครงการ ชลประทานกำแพงเพชร ระยะทาง ๑.๕ กิโลเมตร	๕/๑๙	๒	กรม ชลประทาน	๕,๐๐๐,๐๐๐	-	-	-	-	๕,๐๐๐,๐๐๐	
๙๔.ปรับปรุงถนนทดแทนน้ำท่วม (Para Asphalt Concrete) โครงการอ่างเก็บน้ำคลองน้ำไหลโครงการ ชลประทานกำแพงเพชร ระยะทาง ๔.๕ กิโลเมตร	๕/๑๙	๒	กรม ชลประทาน	๖,๐๐๐,๐๐๐	-	-	-	-	๖,๐๐๐,๐๐๐	
๙๕.ปรับปรุงถนนคั่นคลอง MC หินชะงอก (Para Asphalt Concrete) ระยะทาง ๒.๕๐๐ กิโลเมตร โครงการ ชลประทานกำแพงเพชร ระยะที่ ๑	๕/๑๙	๒	กรม ชลประทาน	๑๐,๐๐๐,๐๐๐	-	-	-	-	๑๐,๐๐๐,๐๐๐	

บัญชีรายชุดโครงการสำคัญ				งบประมาณดำเนินการ					
แผนงาน/โครงการสำคัญ	ยุทธศาสตร์ (X)/ แผนแม่บท (Y)	แหล่งงบประมาณ.	หน่วยดำเนินการ	พ.ศ.	พ.ศ.	พ.ศ.	พ.ศ.	พ.ศ.	พ.ศ.
				๒๕๖๖	๒๕๖๗	๒๕๖๘	๒๕๖๙	๒๕๗๐	๒๕๖๖-๒๕๗๐
๙๖.ปรับปรุงถนนบริเวณห้วยงาน (Para Asphalt Concrete) โครงการอ่างเก็บน้ำคลองมดแดง ระยะทาง ๑.๔๕๐ กิโลเมตร โครงการชลประทานกำแพงเพชร	๕/๑๙	๒	กรมชลประทาน	๓,๐๐๐,๐๐๐	-	-	-	-	๓,๐๐๐,๐๐๐
๙๗.ปรับปรุงถนนทางเข้า (Para Asphalt Concrete) โครงการอ่างเก็บน้ำคลองโพธิ์ ระยะทาง ๑.๖๐๐ กิโลเมตร โครงการชลประทานกำแพงเพชร	๕/๑๙	๒	กรมชลประทาน	๓,๐๐๐,๐๐๐	-	-	-	-	๓,๐๐๐,๐๐๐
๙๘.ปรับปรุงตาดคอนกรีตคลองส่งน้ำสาย MC โครงการฝายยาง โครงการชลประทานกำแพงเพชร	๕/๑๙	๒	กรมชลประทาน	๒๕,๐๐๐,๐๐๐	-	-	-	-	๒๕,๐๐๐,๐๐๐
๙๙.ปรับปรุงท่อลอดถนน คลองส่งน้ำสาย ๒L-MC กม. ๖+๘๒๖ โครงการหินชะโลก โครงการชลประทานกำแพงเพชร	๕/๑๙	๒	กรมชลประทาน	๕,๐๐๐,๐๐๐	-	-	-	-	๕,๐๐๐,๐๐๐
๑๐๐.ปรับปรุงตาดคอนกรีตคลองส่งน้ำสาย ๓L-MC พร้อมอาคารประกอบ โครงการหินชะโลก โครงการชลประทานกำแพงเพชร	๕/๑๙	๒	กรมชลประทาน	๒๐,๐๐๐,๐๐๐	-	-	-	-	๒๐,๐๐๐,๐๐๐
๑๐๑.ปรับปรุงฝายบ้านทุ่งหูกา โครงการชลประทานกำแพงเพชร	๕/๑๙	๒	กรมชลประทาน	๑๔,๐๐๐,๐๐๐	-	-	-	-	๑๔,๐๐๐,๐๐๐
๑๐๒.ปรับปรุงฝายคลองปิ่นโต โครงการชลประทานกำแพงเพชร	๕/๑๙	๒	กรมชลประทาน	๑๐,๐๐๐,๐๐๐	-	-	-	-	๑๐,๐๐๐,๐๐๐
๑๐๓.ปรับปรุงอาคารอัดน้ำกลางคลอง คลองปิ่นโต โครงการอ่างเก็บน้ำคลองน้ำไหล โครงการชลประทานกำแพงเพชร	๕/๑๙	๒	กรมชลประทาน	๑๔,๐๐๐,๐๐๐	-	-	-	-	๑๔,๐๐๐,๐๐๐
๑๐๔.ปรับปรุงอาคารอัดน้ำกลางคลองแห่งที่ ๑ พร้อมระบบส่งน้ำ โครงการอ่างเก็บน้ำคลองน้ำไหล โครงการชลประทานกำแพงเพชร	๕/๑๙	๒	กรมชลประทาน	๒๐,๐๐๐,๐๐๐	-	-	-	-	๒๐,๐๐๐,๐๐๐
๑๐๕.ก่อสร้างฝายชั่วคราวกันแม่น้ำปิงหนองวัวค้ำ พร้อมอาคารประกอบ	๕/๑๙	๒	กรมชลประทาน	๑๔๙,๓๖๕,๐๐๐	-	-	-	-	๑๔๙,๓๖๕,๐๐๐
๑๐๖.ค่าควบคุมงานจ้างเหมา ก่อสร้างฝายชั่วคราวกันแม่น้ำปิงหนองวัวค้ำ พร้อมอาคารประกอบ	๕/๑๙	๒	กรมชลประทาน	๒,๖๖๒,๐๐๐	-	-	-	-	๒,๖๖๒,๐๐๐
๑๐๗.แก้มลิงบ้านทุ่งวังทอง พร้อมอาคารประกอบ ปริมาณเก็บกัก ๖๔,๐๐๐ ลบ.ม.	๕/๑๙	๒	กรมชลประทาน	๙,๕๐๐,๐๐๐	-	-	-	-	๙,๕๐๐,๐๐๐
๑๐๘.บำรุงรักษาหัวงานและคลองส่งน้ำ โครงการชลประทานกำแพงเพชร	๕/๑๙	๒	กรมชลประทาน	-	๓,๗๐๐,๐๐๐	-	-	-	๓,๗๐๐,๐๐๐
๑๐๙.บริหารการส่งน้ำ โครงการชลประทานกำแพงเพชร	๕/๑๙	๒	กรมชลประทาน	-	๙๘๖,๙๐๐	-	-	-	๙๘๖,๙๐๐
๑๑๐.กำจัดวัชพืช ปริมาณ ๑๒๓ ไร่ ในเขตพื้นที่โครงการชลประทานกำแพงเพชร	๕/๑๙	๒	กรมชลประทาน	-	๔๐๐,๐๐๐	-	-	-	๔๐๐,๐๐๐
๑๑๑.ซ่อมแซมระบบท่อส่งน้ำอ่างเก็บน้ำคลองมดแดงอันเนื่องมาจากพระราชดำริ ฝายส่งน้ำบำรุงรักษาที่ ๑ โครงการชลประทานกำแพงเพชร	๕/๑๙	๒	กรมชลประทาน	-	๗๐๐,๐๐๐	-	-	-	๗๐๐,๐๐๐
๑๑๒.ซ่อมแซมระบบส่งน้ำโครงการสถานีพัฒนาเกษตรที่สูงตามพระราชดำริป่าคา โครงการชลประทานกำแพงเพชร	๕/๑๙	๒	กรมชลประทาน	-	๗๐๐,๐๐๐	-	-	-	๗๐๐,๐๐๐
๑๑๓.ปรับปรุงระบบส่งน้ำอ่างเก็บน้ำปู่เล็กอันเนื่องมาจากพระราชดำริ	๕/๑๙	๒	กรมชลประทาน	-	๑๐,๐๐๐,๐๐๐	-	-	-	๑๐,๐๐๐,๐๐๐
๑๑๔.ซ่อมแซมท่อลอดถนนอัดน้ำกลางคลองสาย MC อ่างเก็บน้ำห้วยปาง โครงการชลประทานกำแพงเพชร	๕/๑๙	๒	กรมชลประทาน	-	๒,๐๐๐,๐๐๐	-	-	-	๒,๐๐๐,๐๐๐
๑๑๕.ซ่อมแซมตาดคอนกรีตคลองส่งน้ำสาย MC โครงการหินชะโลก	๕/๑๙	๒	กรมชลประทาน	-	๓,๐๐๐,๐๐๐	-	-	-	๓,๐๐๐,๐๐๐
๑๑๖.ซ่อมแซมตาดคอนกรีตคลองส่งน้ำสาย ๔L-MC โครงการหินชะโลก	๕/๑๙	๒	กรมชลประทาน	-	๒,๐๐๐,๐๐๐	-	-	-	๒,๐๐๐,๐๐๐
๑๑๗.ซ่อมแซมท่อลอดถนนอัดน้ำ คลองสาย ๔L-MC กม.๔+๒๔๑ โครงการหินชะโลก	๕/๑๙	๒	กรมชลประทาน	-	๙๐๐,๐๐๐	-	-	-	๙๐๐,๐๐๐
๑๑๘.ซ่อมแซมตาดคอนกรีตคลอง ๒L-MC กม.๐+๐๐๐ ถึง กม.๐+๑๑๙ โครงการหินชะโลก	๕/๑๙	๒	กรมชลประทาน	-	๙๐๐,๐๐๐	-	-	-	๙๐๐,๐๐๐
๑๑๙.ซ่อมแซมรั้ว โครงการวังโพธิ์	๕/๑๙	๒	กรมชลประทาน	-	๑,๐๐๐,๐๐๐	-	-	-	๑,๐๐๐,๐๐๐
๑๒๐.ก่อสร้างฝายชั่วคราวกันแม่น้ำปิงหนองวัวค้ำ พร้อมอาคารประกอบ	๕/๑๙	๒	กรมชลประทาน	-	๑๖๕,๐๓๖,๐๐๐	-	-	-	๑๖๕,๐๓๖,๐๐๐
๑๒๑.ค่าควบคุมงานจ้างเหมา ก่อสร้างฝายชั่วคราวกันแม่น้ำปิงหนองวัวค้ำ พร้อมอาคารประกอบ	๕/๑๙	๒	กรมชลประทาน	-	๒,๙๓๗,๐๐๐	-	-	-	๒,๙๓๗,๐๐๐

บัญชีรายชุดโครงการสำคัญ				งบประมาณดำเนินการ					
แผนงาน/โครงการสำคัญ	ยุทธศาสตร์ ชาติ (X)/ แผน แม่บทา (Y)	แหล่ง งปม.	หน่วย คำเนิน การ	พ.ศ.	พ.ศ.	พ.ศ.	พ.ศ.	พ.ศ.	พ.ศ.
				๒๕๖๖	๒๕๖๗	๒๕๖๘	๒๕๖๙	๒๕๗๐	๒๕๖๖-๒๕๗๐
๑๒๒.บำรุงรักษาห้วยงานและคลองส่งน้ำ โครงการ ชลประทานกำแพงเพชร	๕/๑๙	๒	กรม ชลประทาน	-	-	๓,๗๐๐,๐๐๐	-	-	๓,๗๐๐,๐๐๐
๑๒๓.บริหารการส่งน้ำ โครงการชลประทานกำแพงเพชร	๕/๑๙	๒	กรม ชลประทาน	-	-	๙๘๖,๙๐๐	-	-	๙๘๖,๙๐๐
๑๒๔.กำจัดวัชพืช ปริมาณ ๑๒๓ ไร่ ในเขตพื้นที่โครงการ ชลประทานกำแพงเพชร	๕/๑๙	๒	กรม ชลประทาน	-	-	๔๐๐,๐๐๐	-	-	๔๐๐,๐๐๐
๑๒๕.ซ่อมแซมระบบท่อส่งน้ำอ่างเก็บน้ำคลองมดแดงอัน เนื่องมาจากพระราชดำริ ฝ่ายส่งน้ำบำรุงรักษาที่ ๑ โครงการชลประทานกำแพงเพชร	๕/๑๙	๒	กรม ชลประทาน	-	-	๗๐๐,๐๐๐	-	-	๗๐๐,๐๐๐
๑๒๖.ซ่อมแซมระบบส่งน้ำโครงการสถานีพัฒนาเกษตรที่ สูงตามพระราชดำริป่าคา โครงการชลประทานกำแพงเพชร	๕/๑๙	๒	กรม ชลประทาน	-	-	๗๐๐,๐๐๐	-	-	๗๐๐,๐๐๐
๑๒๗.ซ่อมแซมระบบท่อส่งน้ำอ่างเก็บน้ำคลองน้ำไหล	๕/๑๙	๒	กรม ชลประทาน	-	-	๑,๐๐๐,๐๐๐	-	-	๑,๐๐๐,๐๐๐
๑๒๘.ซ่อมแซม ทรบ.คลองลานตอนล่าง	๕/๑๙	๒	กรม ชลประทาน	-	-	๑,๐๐๐,๐๐๐	-	-	๑,๐๐๐,๐๐๐
๑๒๙.ปรับปรุงตาดคอนกรีตคลองส่งน้ำสาย MC โครงการวังไทร	๕/๑๙	๒	กรม ชลประทาน	-	-	๑๐,๐๐๐,๐๐๐	-	-	๑๐,๐๐๐,๐๐๐
๑๓๐.ปรับปรุงระบบส่งน้ำอ่างเก็บน้ำห้วยป่าบาง	๕/๑๙	๒	กรม ชลประทาน	-	-	๑๐,๐๐๐,๐๐๐	-	-	๑๐,๐๐๐,๐๐๐
๑๓๑.ซ่อมแซมตาดคอนกรีตคลองส่งน้ำสาย MC ฝายยาง โครงการชลประทานกำแพงเพชร	๕/๑๙	๒	กรม ชลประทาน	-	-	๑,๕๐๐,๐๐๐	-	-	๑,๕๐๐,๐๐๐
๑๓๒.ซ่อมแซมตาดคอนกรีตคลองส่งน้ำสาย ๑L-MC ฝายยาง โครงการชลประทานกำแพงเพชร	๕/๑๙	๒	กรม ชลประทาน	-	-	๒,๐๐๐,๐๐๐	-	-	๒,๐๐๐,๐๐๐
๑๓๓.บำรุงรักษาห้วยงานและคลองส่งน้ำ โครงการ ชลประทานกำแพงเพชร	๕/๑๙	๒	กรม ชลประทาน	-	-	-	๓,๗๐๐,๐๐๐	-	๓,๗๐๐,๐๐๐
๑๓๔.บริหารการส่งน้ำ โครงการชลประทานกำแพงเพชร	๕/๑๙	๒	กรม ชลประทาน	-	-	-	๙๘๖,๙๐๐	-	๙๘๖,๙๐๐
๑๓๕.กำจัดวัชพืช ปริมาณ ๑๒๓ ไร่ ในเขตพื้นที่โครงการ ชลประทานกำแพงเพชร	๕/๑๙	๒	กรม ชลประทาน	-	-	-	๔๐๐,๐๐๐	-	๔๐๐,๐๐๐
๑๓๖.ซ่อมแซมระบบท่อส่งน้ำอ่างเก็บน้ำคลองมดแดง อันเนื่องมาจากพระราชดำริ ฝ่ายส่งน้ำบำรุงรักษาที่ ๑ โครงการชลประทานกำแพงเพชร	๕/๑๙	๒	กรม ชลประทาน	-	-	-	๗๐๐,๐๐๐	-	๗๐๐,๐๐๐
๑๓๗.ซ่อมแซมระบบส่งน้ำโครงการสถานีพัฒนาเกษตรที่ สูงตามพระราชดำริป่าคา โครงการชลประทานกำแพงเพชร	๕/๑๙	๒	กรม ชลประทาน	-	-	-	๗๐๐,๐๐๐	-	๗๐๐,๐๐๐
๑๓๘.ปรับปรุงระบบส่งน้ำ อ่างเก็บน้ำคลองเขยงตอนล่าง	๕/๑๙	๒	กรม ชลประทาน	-	-	-	๑๐,๐๐๐,๐๐๐	-	๑๐,๐๐๐,๐๐๐
๑๓๙.ระบบระบายน้ำคลองหนองวัดท่า พร้อมอาคาร ประกอบ	๕/๑๙	๒	กรม ชลประทาน	-	-	-	๒๐,๐๐๐,๐๐๐	-	๒๐,๐๐๐,๐๐๐
๑๔๐.ซ่อมแซมท่อลอดถนน กม.๓+๖๑๕ คลองส่งน้ำสาย ๑L-MC ฝายคลองสวนหมากอันเนื่องมาจากพระราชดำริ โครงการชลประทานกำแพงเพชร	๕/๑๙	๒	กรม ชลประทาน	-	-	-	๙๗๐,๐๐๐	-	๙๗๐,๐๐๐
๑๔๑.ซ่อมแซมท่อลอดถนน กม.๐+๔๒๕ คลองส่งน้ำสาย ๑L-MC ฝายคลองสวนหมากอันเนื่องมาจาก พระราชดำริ โครงการชลประทานกำแพงเพชร	๕/๑๙	๒	กรม ชลประทาน	-	-	-	๘๕๐,๐๐๐	-	๘๕๐,๐๐๐
๑๔๒.ซ่อมแซมคันคลองส่งน้ำสาย MC โครงการวังไทร	๕/๑๙	๒	กรม ชลประทาน	-	-	-	๓,๐๐๐,๐๐๐	-	๓,๐๐๐,๐๐๐
๑๔๓.บำรุงรักษาห้วยงานและคลองส่งน้ำ โครงการ ชลประทานกำแพงเพชร	๕/๑๙	๒	กรม ชลประทาน	-	-	-	-	๓,๗๐๐,๐๐๐	๓,๗๐๐,๐๐๐
๑๔๔.บริหารการส่งน้ำ โครงการชลประทานกำแพงเพชร	๕/๑๙	๒	กรม ชลประทาน	-	-	-	-	๙๘๖,๙๐๐	๙๘๖,๙๐๐
๑๔๕.กำจัดวัชพืช ปริมาณ ๑๒๓ ไร่ ในเขตพื้นที่โครงการ ชลประทานกำแพงเพชร	๕/๑๙	๒	กรม ชลประทาน	-	-	-	-	๔๐๐,๐๐๐	๔๐๐,๐๐๐
๑๔๖.ซ่อมแซมระบบท่อส่งน้ำอ่างเก็บน้ำคลองมดแดง อันเนื่องมาจากพระราชดำริ ฝ่ายส่งน้ำบำรุงรักษาที่ ๑ โครงการชลประทานกำแพงเพชร	๕/๑๙	๒	กรม ชลประทาน	-	-	-	-	๗๐๐,๐๐๐	๗๐๐,๐๐๐
๑๔๗.ซ่อมแซมระบบส่งน้ำโครงการสถานีพัฒนาเกษตรที่ สูงตามพระราชดำริป่าคา โครงการชลประทานกำแพงเพชร	๕/๑๙	๒	กรม ชลประทาน	-	-	-	-	๗๐๐,๐๐๐	๗๐๐,๐๐๐
๑๔๘.ซ่อมแซมท่อลอดถนน กม.๕+๘๗๗ คลองส่งน้ำสาย ๑L-MC ฝายคลองสวนหมากอันเนื่องมาจากพระราชดำริ โครงการชลประทานกำแพงเพชร	๕/๑๙	๒	กรม ชลประทาน	-	-	-	-	๙๕๐,๐๐๐	๙๕๐,๐๐๐

บัญชีรายชุดโครงการสำคัญ				งบประมาณดำเนินการ						
แผนงาน/โครงการสำคัญ	ยุทธศาสตร์ (X)/แผนแม่บท (Y)	แหล่งงบประมาณ	หน่วยดำเนินการ	พ.ศ.	พ.ศ.	พ.ศ.	พ.ศ.	พ.ศ.	พ.ศ.	
				๒๕๖๖	๒๕๖๗	๒๕๖๘	๒๕๖๙	๒๕๗๐	๒๕๖๖-๒๕๗๐	
๑๔๙.ซ่อมแซมท่อลอดถนนคลองส่งน้ำฝั่งซ้ายฝ่ายท่ากระดาน โครงการชลประทานกำแพงเพชร	๕/๑๙	๒	กรมชลประทาน	-	-	-	-	๕๐๐,๐๐๐	๕๐๐,๐๐๐	
๑๕๐.ซ่อมแซมคันดินพร้อมหินเรียงทาบ.คลองส่งน้ำสายชอย ๑R-MC ฝ่ายคลองสวนหมาก กม.๘+๕๐๐ โครงการชลประทานกำแพงเพชร	๕/๑๙	๒	กรมชลประทาน	-	-	-	-	๙๙๐,๐๐๐	๙๙๐,๐๐๐	
๑๕๑.ซ่อมแซมคันดินพร้อมหินเรียงทาบฝ่ายคลองส่งน้ำสายชอย ๑R-MC ฝ่ายคลองสวนหมาก กม.๙+๐๐๐ โครงการชลประทานกำแพงเพชร	๕/๑๙	๒	กรมชลประทาน	-	-	-	-	๙๘๐,๐๐๐	๙๘๐,๐๐๐	
๑๕๒.ซ่อมแซมคันดินพร้อมหินเรียงคลองสวนหมาก กม.๕๐+๐๐๐ โครงการชลประทานกำแพงเพชร	๕/๑๙	๒	กรมชลประทาน	-	-	-	-	๙๙๐,๐๐๐	๙๙๐,๐๐๐	
๑๕๓.ซ่อมแซมคันดินและหินเรียง ทบ.บ้านหัวฝายเหนือคลองส่งน้ำชอย ๑L-MC ฝ่ายคลองสวนหมาก กม.๐+๑๐๐ โครงการชลประทานกำแพงเพชร	๕/๑๙	๒	กรมชลประทาน	-	-	-	-	๙๙๐,๐๐๐	๙๙๐,๐๐๐	
๑๕๔.ซ่อมแซมคันดินและหินเรียงคลองส่งน้ำสายชอย ๑R-MC ฝ่ายคลองสวนหมาก กม.๑+๒๐๐ โครงการชลประทานกำแพงเพชร	๕/๑๙	๒	กรมชลประทาน	-	-	-	-	๙๘๐,๐๐๐	๙๘๐,๐๐๐	
๑๕๕.ซ่อมแซมคันดินพร้อมหินเรียงคลองท่าส้ม (คลองสันติสุข) กม.๔+๔๐๐ โครงการชลประทานกำแพงเพชร	๕/๑๙	๒	กรมชลประทาน	-	-	-	-	๙๙๐,๐๐๐	๙๙๐,๐๐๐	
๑๕๖.ก่อสร้างฝายชั่วคราวกันแม่น้ำปิงหนองวัดำ พร้อมอาคารประกอบ อ่างเอาโฮลัมพันนคร	๕/๑๙	๒	กรมชลประทาน	๑๕๒,๐๒๗,๐๐๐	-	-	-	-	๑๕๒,๐๒๗,๐๐๐	
๑๕๗.ก่อสร้างตาดคอนกรีตคลองส่งน้ำสาย MC โครงการฝายยาง	๕/๑๙	๒	กรมชลประทาน	๓๐,๐๐๐,๐๐๐	-	-	-	-	๓๐,๐๐๐,๐๐๐	
รวมงบประมาณโครงการของกระทรวง กรม (ประเด็นการพัฒนาที่ ๑)				๖๐๘,๒๑๐,๙๐๐	๑๙๙,๒๕๙,๙๐๐	๓๑,๙๘๖,๙๐๐	๔๑,๓๐๖,๙๐๐	๑๓,๘๕๖,๙๐๐	๘๘๙,๖๒๒,๕๐๐	
โครงการขององค์กรปกครองส่วนท้องถิ่น				๙๙๕,๓๗๗,๙๗๖	๔๗๗,๗๕๑,๐๐๐	๓๗๘,๙๘๘,๐๐๐	๑๖๙,๑๒๒,๐๐๐	๑๗๑,๐๕๘,๐๐๐	๒,๑๙๒,๒๙๖,๙๗๖	
๑. โครงการพัฒนาแหล่งน้ำ ระบบชลประทาน และระบบขนส่งทางการเกษตร ของ อปท.ในพื้นที่ อ.เมืองกำแพงเพชร จำนวน ๑๕๗ โครงการ	๕/๑๙	๓	อปท.	๑๘๓,๒๖๑,๗๐๐	-	-	-	-	๑๘๓,๒๖๑,๗๐๐	
๒. โครงการพัฒนาแหล่งน้ำ ระบบชลประทาน และระบบขนส่งทางการเกษตร ของ อปท.ในพื้นที่ อ.เมืองกำแพงเพชร จำนวน ๕๙ โครงการ	๕/๑๙	๓	อปท.	-	๑๐๘,๒๐๑,๐๐๐	-	-	-	๑๐๘,๒๐๑,๐๐๐	
๓. โครงการพัฒนาแหล่งน้ำ ระบบชลประทาน และระบบขนส่งทางการเกษตร ของ อปท.ในพื้นที่ อ.เมืองกำแพงเพชร จำนวน ๑๓ โครงการ	๕/๑๙	๓	อปท.	-	-	๑๐,๑๖๐,๐๐๐	-	-	๑๐,๑๖๐,๐๐๐	
๔. โครงการพัฒนาแหล่งน้ำ ระบบชลประทาน และระบบขนส่งทางการเกษตร ของ อปท.ในพื้นที่ อ.เมืองกำแพงเพชร จำนวน ๑๖ โครงการ	๕/๑๙	๓	อปท.	-	-	-	๖,๒๒๐,๐๐๐	-	๖,๒๒๐,๐๐๐	
๕. โครงการพัฒนาแหล่งน้ำ ระบบชลประทาน และระบบขนส่งทางการเกษตร ของ อปท.ในพื้นที่ อ.เมืองกำแพงเพชร จำนวน ๑๖ โครงการ	๕/๑๙	๓	อปท.	-	-	-	-	๗,๘๕๘,๐๐๐	๗,๘๕๘,๐๐๐	
๖. โครงการพัฒนาแหล่งน้ำ ระบบชลประทาน และระบบขนส่งทางการเกษตร ของ อปท.ในพื้นที่ อ.ชาวมุขลิกบุรี จำนวน ๓๐ โครงการ	๕/๑๙	๓	อปท.	๓๙,๙๕๙,๔๐๐	-	-	-	-	๓๙,๙๕๙,๔๐๐	
๗. โครงการพัฒนาแหล่งน้ำ ระบบชลประทาน และระบบขนส่งทางการเกษตร ของ อปท.ในพื้นที่ อ.ชาวมุขลิกบุรี จำนวน ๑๒ โครงการ	๕/๑๙	๓	อปท.	-	๓,๖๕๐,๐๐๐	-	-	-	๓,๖๕๐,๐๐๐	
๘. โครงการพัฒนาแหล่งน้ำ ระบบชลประทาน และระบบขนส่งทางการเกษตร ของ อปท.ในพื้นที่ อ.ชาวมุขลิกบุรี จำนวน ๑๑ โครงการ	๕/๑๙	๓	อปท.	-	-	๓,๗๐๐,๐๐๐	-	-	๓,๗๐๐,๐๐๐	
๙. โครงการพัฒนาแหล่งน้ำ ระบบชลประทาน และระบบขนส่งทางการเกษตร ของ อปท.ในพื้นที่ อ.ชาวมุขลิกบุรี จำนวน ๑๑ โครงการ	๕/๑๙	๓	อปท.	-	-	-	๔,๐๕๐,๐๐๐	-	๔,๐๕๐,๐๐๐	
๑๐. โครงการพัฒนาแหล่งน้ำ ระบบชลประทาน และระบบขนส่งทางการเกษตร ของ อปท.ในพื้นที่ อ.ชาวมุขลิกบุรี จำนวน ๑๗ โครงการ	๕/๑๙	๓	อปท.	-	-	-	-	๕,๙๕๐,๐๐๐	๕,๙๕๐,๐๐๐	
๑๑. โครงการพัฒนาแหล่งน้ำ ระบบชลประทาน และระบบขนส่งทางการเกษตร ของ อปท.ในพื้นที่ อ.คลองขลุง จำนวน ๑๐ โครงการ	๕/๑๙	๓	อปท.	๒๓,๐๐๐,๐๐๐	-	-	-	-	๒๓,๐๐๐,๐๐๐	

บัญชีรายชุดโครงการสำคัญ				งบประมาณดำเนินการ						
แผนงาน/โครงการสำคัญ	ยุทธศาสตร์ชาติ (X)/แผนแม่บท (Y)	แหล่งงบประมาณ	หน่วยดำเนินการ	พ.ศ.	พ.ศ.	พ.ศ.	พ.ศ.	พ.ศ.	พ.ศ.	
				๒๕๖๖	๒๕๖๗	๒๕๖๘	๒๕๖๙	๒๕๗๐	๒๕๖๖-๒๕๗๐	
๓๓. โครงการพัฒนาแหล่งน้ำ ระบบชลประทาน และระบบขนส่งทางเกษตรของ อปท.ในพื้นที่เทศบาลเมืองหนองปลิง จำนวน ๒๙ โครงการ	๕/๑๙	๓	อปท.	๒๙,๑๐๐,๐๐๐						๒๙,๑๐๐,๐๐๐
๓๔. โครงการพัฒนาแหล่งน้ำ ระบบชลประทาน และระบบขนส่งทางเกษตรของ อปท.ในพื้นที่เทศบาลเมืองป่ามะค่า จำนวน ๕๑ โครงการ	๕/๑๙	๓	อปท.	๑๖๑,๐๐๐,๐๐๐	-	-	-	-	-	๑๖๑,๐๐๐,๐๐๐
๓๕. โครงการพัฒนาแหล่งน้ำ ระบบชลประทาน และระบบขนส่งทางเกษตรของ อปท.ในพื้นที่เทศบาลเมืองป่ามะค่า จำนวน ๔๗ โครงการ	๕/๑๙	๓	อปท.	-	๑๕๕,๕๐๐,๐๐๐	-	-	-	-	๑๕๕,๕๐๐,๐๐๐
๓๖. โครงการพัฒนาแหล่งน้ำ ระบบชลประทาน และระบบขนส่งทางเกษตรของ อปท.ในพื้นที่เทศบาลเมืองป่ามะค่า จำนวน ๔๗ โครงการ	๕/๑๙	๓	อปท.	-	-	๑๕๕,๕๐๐,๐๐๐	-	-	-	๑๕๕,๕๐๐,๐๐๐
๓๗. โครงการพัฒนาแหล่งน้ำ ระบบชลประทาน และระบบขนส่งทางเกษตรของ อปท.ในพื้นที่เทศบาลเมืองป่ามะค่า จำนวน ๔๗ โครงการ	๕/๑๙	๓	อปท.	-	-	-	๑๕๕,๕๐๐,๐๐๐	-	-	๑๕๕,๕๐๐,๐๐๐
๓๘. โครงการพัฒนาแหล่งน้ำ ระบบชลประทาน และระบบขนส่งทางเกษตรของ อปท.ในพื้นที่เทศบาลเมืองป่ามะค่า จำนวน ๔๗ โครงการ	๕/๑๙	๓	อปท.	-	-	-	-	๑๕๕,๕๐๐,๐๐๐	-	๑๕๕,๕๐๐,๐๐๐
รวมงบประมาณโครงการขององค์กรปกครองส่วนท้องถิ่น (ประเด็นการพัฒนาที่ ๑)				๙๙๕,๓๓๗,๙๗๖	๔๗๗,๗๕๐,๐๐๐	๓๗๘,๙๘๘,๐๐๐	๑๖๙,๑๒๒,๐๐๐	๑๗๑,๐๕๘,๐๐๐		๒,๑๙๒,๒๙๖,๙๗๖
ประเด็นการพัฒนาที่ ๒ พัฒนาการบริหารจัดการท่องเที่ยวมรดกโลกทางวัฒนธรรมและธรรมชาติเชื่อมโยงกับแหล่งท่องเที่ยวที่มีศักยภาพและวิถีชุมชนเพื่อยกระดับมาตรฐานสู่สากล										
โครงการของจังหวัด										
แผนงานที่ ๕ ปรับปรุงพัฒนาแหล่งท่องเที่ยวมรดกโลก แหล่งท่องเที่ยวที่มีศักยภาพ และพัฒนาสิ่งอำนวยความสะดวกรองรับการท่องเที่ยว										
๑. โครงการปรับปรุงและพัฒนาแหล่งท่องเที่ยว	๒/๕	๑		๔๒,๒๓๓,๕๙๖	๕๕,๐๐๐,๐๐๐	๑๓,๔๐๐,๐๐๐	๘,๓๖๐,๐๐๐	๙,๑๐๐,๐๐๐		๑๒๘,๐๙๓,๕๙๖
กิจกรรมหลัก ๑.๑ ปรับปรุงและพัฒนาอุทยานแห่งชาติคลองลาน	๒/๕	๑	อุทยานแห่งชาติคลองลาน	๒๒,๐๐๐,๐๐๐	๒๒,๐๐๐,๐๐๐	๕,๐๐๐,๐๐๐	๒,๐๐๐,๐๐๐	๓,๐๐๐,๐๐๐		๕๔,๐๐๐,๐๐๐
กิจกรรมหลัก ๑.๒ ปรับปรุงและพัฒนาอุทยานแห่งชาติแม่วงก์	๒/๕	๑	อุทยานแห่งชาติแม่วงก์	๖,๐๓๙,๐๐๐	๕,๐๐๐,๐๐๐	๕,๐๐๐,๐๐๐	๕,๐๐๐,๐๐๐	๕,๐๐๐,๐๐๐		๒๖,๐๓๙,๐๐๐
กิจกรรมหลัก ๑.๓ ปรับปรุงและพัฒนาอุทยานแห่งชาติคลองวังเจ้า	๒/๕	๑	อุทยานแห่งชาติคลองวังเจ้า	๕,๑๙๔,๕๙๖	๒๔,๐๐๐,๐๐๐	๒,๙๐๐,๐๐๐	๘๖๐,๐๐๐	๖๐๐,๐๐๐		๓๓,๕๕๔,๕๙๖
กิจกรรมหลัก ๑.๔ ปรับปรุงและพัฒนาเขตรักษาพันธุ์สัตว์ป่าเขาสนามเพรียง	๒/๕	๑	เขตรักษาพันธุ์สัตว์ป่าเขาสนามเพรียง	๘,๕๐๐,๐๐๐	๓,๕๐๐,๐๐๐	-	-	-		๑๒,๐๐๐,๐๐๐
กิจกรรมหลัก ๑.๕ พัฒนาระบบการเกษตรที่สูงบ้านป่าคา	๒/๕	๑	สถานีพัฒนาการเกษตรที่สูงฯ บ้านป่าคา	๕๐๐,๐๐๐	๕๐๐,๐๐๐	๕๐๐,๐๐๐	๕๐๐,๐๐๐	๕๐๐,๐๐๐		๒,๕๐๐,๐๐๐
๒. โครงการพัฒนาสิ่งอำนวยความสะดวกรองรับการท่องเที่ยว	๒/๕	๑		๑๗,๐๐๐,๐๐๐	๒๒,๐๐๐,๐๐๐	๑๗,๐๐๐,๐๐๐	๑๗,๐๐๐,๐๐๐	๑๗,๐๐๐,๐๐๐		๙๐,๐๐๐,๐๐๐
กิจกรรมหลัก ๒.๑ ก่อสร้างและปรับปรุงป้ายบอกเส้นทางแหล่งท่องเที่ยว	๒/๕	๑	แขวงทางหลวงกำแพงเพชร	๘,๐๐๐,๐๐๐	๘,๐๐๐,๐๐๐	๘,๐๐๐,๐๐๐	๘,๐๐๐,๐๐๐	๘,๐๐๐,๐๐๐		๔๐,๐๐๐,๐๐๐
กิจกรรมหลัก ๒.๒ พัฒนาระบบสาธารณูปโภคในแหล่งท่องเที่ยวให้ได้มาตรฐาน	๒/๕	๑	อุทยานแห่งชาติคลองลาน-แม่วงก์-คลองวังเจ้า	๕,๐๐๐,๐๐๐	๕,๐๐๐,๐๐๐	๕,๐๐๐,๐๐๐	๕,๐๐๐,๐๐๐	๕,๐๐๐,๐๐๐		๒๕,๐๐๐,๐๐๐
กิจกรรมหลัก ๒.๓ พัฒนาที่พักในแหล่งท่องเที่ยวให้มีคุณภาพ	๒/๕	๑	อุทยานแห่งชาติคลองลาน-แม่วงก์-คลองวังเจ้า	๑,๐๐๐,๐๐๐	๑,๐๐๐,๐๐๐	๑,๐๐๐,๐๐๐	๑,๐๐๐,๐๐๐	๑,๐๐๐,๐๐๐		๕,๐๐๐,๐๐๐

บัญชีรายชุดโครงการสำคัญ				งบประมาณดำเนินการ					
แผนงาน/โครงการสำคัญ	ยุทธศาสตร์ชาติ (X)/แผนแม่บท (Y)	แหล่งงบประมาณ	หน่วยดำเนินการ	พ.ศ.	พ.ศ.	พ.ศ.	พ.ศ.	พ.ศ.	พ.ศ.
				๒๕๖๖	๒๕๖๗	๒๕๖๘	๒๕๖๙	๒๕๗๐	๒๕๖๖-๒๕๗๐
กิจกรรมหลัก ๒.๔ พัฒนาสิ่งแวดล้อมตามมาตรฐาน HAS ในแหล่งท่องเที่ยว	๒/๕	๑	อุทยานแห่งชาติคลองลาน-แม่วงก์-คลองวังเจ้า	๒,๐๐๐,๐๐๐	๒,๐๐๐,๐๐๐	๒,๐๐๐,๐๐๐	๒,๐๐๐,๐๐๐	๒,๐๐๐,๐๐๐	๑๐,๐๐๐,๐๐๐
กิจกรรมหลัก ๒.๕ พัฒนาศูนย์บริการท่องเที่ยวแบบ One Stop Service	๒/๕	๑	สนง.ท่องเที่ยวและกีฬาจังหวัด	-	๕,๐๐๐,๐๐๐	-	-	-	๕,๐๐๐,๐๐๐
กิจกรรมหลัก ๒.๖ สร้างระบบรักษาความปลอดภัยแก่นักท่องเที่ยว (CCTV)	๒/๕	๑	อุทยานแห่งชาติคลองลาน-แม่วงก์-คลองวังเจ้า	๑,๐๐๐,๐๐๐	๑,๐๐๐,๐๐๐	๑,๐๐๐,๐๐๐	๑,๐๐๐,๐๐๐	๑,๐๐๐,๐๐๐	๕,๐๐๐,๐๐๐
แผนงานที่ ๖ พัฒนาเส้นทางคมนาคมเชื่อมโยงแหล่งท่องเที่ยวมรดกโลกกับแหล่งท่องเที่ยวที่มีศักยภาพและวิถีชุมชน									
๓. โครงการพัฒนาโครงข่ายเส้นทางคมนาคมเชื่อมโยงแหล่งท่องเที่ยว	๒/๕	๑		๑๒๒,๐๐๐,๐๐๐	๑๒๐,๐๐๐,๐๐๐	๑๒๐,๐๐๐,๐๐๐	๑๒๐,๐๐๐,๐๐๐	๑๒๐,๐๐๐,๐๐๐	๖๐๒,๐๐๐,๐๐๐
กิจกรรมหลัก ๓.๑ จัดทำผังเส้นทางเชื่อมโยงการท่องเที่ยวมรดกโลกกับวิถีชุมชนและแหล่งท่องเที่ยวที่มีศักยภาพ	๒/๕	๑	สนง. การท่องเที่ยวและกีฬาจังหวัดกำแพงเพชร	๒,๐๐๐,๐๐๐	-	-	-	-	๒,๐๐๐,๐๐๐
กิจกรรมหลัก ๓.๒ พัฒนาและปรับปรุงถนนคอนกรีตเสริมเหล็ก ถนนลาดยาง และถนนลูกรังเพื่อการท่องเที่ยว	๒/๕	๑	แขวงทางหลวงกำแพงเพชร	๑๒๐,๐๐๐,๐๐๐	๑๒๐,๐๐๐,๐๐๐	๑๒๐,๐๐๐,๐๐๐	๑๒๐,๐๐๐,๐๐๐	๑๒๐,๐๐๐,๐๐๐	๖๐๐,๐๐๐,๐๐๐
แผนงานที่ ๗ สร้างมูลค่าเพิ่มแก่การท่องเที่ยวและบริการรูปแบบใหม่ที่มีอัตลักษณ์ในเชิงพื้นที่									
๔. โครงการส่งเสริมอัตลักษณ์ วัฒนธรรม ประเพณีเพื่อการท่องเที่ยวอย่างยั่งยืน	๒/๕	๑		๒๙,๕๐๐,๐๐๐	๑,๐๐๐,๐๐๐	๑,๐๐๐,๐๐๐	๑,๐๐๐,๐๐๐	๑,๐๐๐,๐๐๐	๓๓,๕๐๐,๐๐๐
กิจกรรมหลัก ๔.๑ สร้างแหล่งท่องเที่ยวที่มีอัตลักษณ์เป็นแหล่งท่องเที่ยวใหม่	๒/๕	๑	สนง. การท่องเที่ยวและกีฬาจังหวัด	๑,๐๐๐,๐๐๐	๑,๐๐๐,๐๐๐	๑,๐๐๐,๐๐๐	๑,๐๐๐,๐๐๐	๑,๐๐๐,๐๐๐	๕,๐๐๐,๐๐๐
กิจกรรมหลัก ๔.๒ พัฒนาและปรับปรุงอาคารเอนกประสงค์ของกลุ่มชาติพันธุ์	๒/๕	๑	สนง. การท่องเที่ยวและกีฬาจังหวัด	๕๐๐,๐๐๐	-	-	-	-	๕๐๐,๐๐๐
กิจกรรมหลัก ๔.๓ ปรับปรุงภูมิทัศน์เพื่ออัตลักษณ์เมืองมรดกโลก (Landmark)	๒/๕	๑	สนง. โยธาธิการและผังเมืองจังหวัด	๒๘,๐๐๐,๐๐๐	-	-	-	-	๒๘,๐๐๐,๐๐๐
๕. โครงการสร้างกิจกรรมรองรับการท่องเที่ยว	๒/๕	๑		๑๓,๒๐๐,๐๐๐	๑๓,๒๐๐,๐๐๐	๑๓,๒๐๐,๐๐๐	๑๓,๒๐๐,๐๐๐	๑๓,๒๐๐,๐๐๐	๖๖,๐๐๐,๐๐๐
กิจกรรมหลัก ๕.๑ ส่งเสริมการท่องเที่ยวเชิงกีฬา (Sport Tourism)	๒/๕	๑	สนง. การท่องเที่ยวและกีฬาจังหวัด	๕,๐๐๐,๐๐๐	๕,๐๐๐,๐๐๐	๕,๐๐๐,๐๐๐	๕,๐๐๐,๐๐๐	๕,๐๐๐,๐๐๐	๒๕,๐๐๐,๐๐๐
กิจกรรมหลัก ๕.๒ ส่งเสริมกิจกรรมงานประเพณีของจังหวัด: งานเสนาหัตถ์ถิ่นดินแดนมรดกโลกทางวัฒนธรรมกำแพงเพชร	๒/๕	๑	สนง. วัฒนธรรมจังหวัด	๗,๒๐๐,๐๐๐	๗,๒๐๐,๐๐๐	๗,๒๐๐,๐๐๐	๗,๒๐๐,๐๐๐	๗,๒๐๐,๐๐๐	๓๖,๐๐๐,๐๐๐
กิจกรรมหลัก ๕.๓ ส่งเสริมการท่องเที่ยวเชิงวัฒนธรรมกลุ่มชาติพันธุ์จังหวัดกำแพงเพชร	๒/๕	๑	สนง. วัฒนธรรมจังหวัด	๑,๐๐๐,๐๐๐	๑,๐๐๐,๐๐๐	๑,๐๐๐,๐๐๐	๑,๐๐๐,๐๐๐	๑,๐๐๐,๐๐๐	๕,๐๐๐,๐๐๐
แผนงานที่ ๘ เพิ่มขีดความสามารถในการบริหารจัดการการท่องเที่ยว									
๖. โครงการเพิ่มศักยภาพการบริหารจัดการการท่องเที่ยว	๒/๕	๑		๑,๒๕๐,๐๐๐	๑,๒๕๐,๐๐๐	๑,๒๕๐,๐๐๐	๑,๒๕๐,๐๐๐	๑,๒๕๐,๐๐๐	๖,๒๕๐,๐๐๐

บัญชีรายชุดโครงการสำคัญ				งบประมาณดำเนินการ					
แผนงาน/โครงการสำคัญ	ยุทธศาสตร์ชาติ (X)/แผนแม่บท (Y)	แหล่งงบประมาณ.	หน่วยดำเนินการ	พ.ศ.	พ.ศ.	พ.ศ.	พ.ศ.	พ.ศ.	พ.ศ.
				๒๕๖๖	๒๕๖๗	๒๕๖๘	๒๕๖๙	๒๕๗๐	๒๕๖๖-๒๕๗๐
กิจกรรมหลัก ๖.๑ พัฒนาและเชื่อมโยงฐานข้อมูลแหล่งท่องเที่ยว	๒/๕	๑	สนง.การท่องเที่ยวและกีฬาจังหวัด	๑,๐๐๐,๐๐๐	๑,๐๐๐,๐๐๐	๑,๐๐๐,๐๐๐	๑,๐๐๐,๐๐๐	๑,๐๐๐,๐๐๐	๕,๐๐๐,๐๐๐
กิจกรรมหลัก ๖.๒ พัฒนาศักยภาพผู้ประกอบการบุคลากร และเครือข่ายการท่องเที่ยว	๒/๕	๑	สนง.การท่องเที่ยวและกีฬาจังหวัด	๒๕๐,๐๐๐	๒๕๐,๐๐๐	๒๕๐,๐๐๐	๒๕๐,๐๐๐	๒๕๐,๐๐๐	๑,๒๕๐,๐๐๐
แผนงานที่ ๙ พัฒนาผลิตภัณฑ์ การตลาด และการประชาสัมพันธ์การท่องเที่ยว									
๗. โครงการพัฒนาผลิตภัณฑ์เพื่อสนับสนุนการท่องเที่ยว	๒/๕	๑		๒,๐๐๐,๐๐๐	๒,๐๐๐,๐๐๐	๒,๐๐๐,๐๐๐	๒,๐๐๐,๐๐๐	๒,๐๐๐,๐๐๐	๑๐,๐๐๐,๐๐๐
กิจกรรมหลัก ๗.๑ พัฒนาคุณภาพผลิตภัณฑ์บรรจุภัณฑ์ OTOP และบรรจุภัณฑ์กลาง	๒/๕	๑	สนง.พัฒนาชุมชนจังหวัด	๑,๐๐๐,๐๐๐	๑,๐๐๐,๐๐๐	๑,๐๐๐,๐๐๐	๑,๐๐๐,๐๐๐	๑,๐๐๐,๐๐๐	๕,๐๐๐,๐๐๐
กิจกรรมหลัก ๗.๒ พัฒนาผ้าพื้นถิ่นด้วยอัตลักษณ์จังหวัดกำแพงเพชร	๒/๕	๑	สนง.พัฒนาชุมชนจังหวัด	๑,๐๐๐,๐๐๐	๑,๐๐๐,๐๐๐	๑,๐๐๐,๐๐๐	๑,๐๐๐,๐๐๐	๑,๐๐๐,๐๐๐	๕,๐๐๐,๐๐๐
๘. โครงการพัฒนาช่องทางการตลาดท่องเที่ยวเชิงรุก	๒/๕	๑		๕,๘๕๐,๐๐๐	๕,๘๕๐,๐๐๐	๕,๘๕๐,๐๐๐	๕,๘๕๐,๐๐๐	๕,๘๕๐,๐๐๐	๒๗,๗๕๐,๐๐๐
กิจกรรมหลัก ๘.๑ จัดแสดงและจำหน่ายสินค้าชุมชนและผลิตภัณฑ์ OTOP	๒/๕	๑	สนง.พัฒนาชุมชนจังหวัด	๕,๐๐๐,๐๐๐	๕,๐๐๐,๐๐๐	๕,๐๐๐,๐๐๐	๕,๐๐๐,๐๐๐	๕,๐๐๐,๐๐๐	๒๕,๐๐๐,๐๐๐
กิจกรรมหลัก ๘.๒ ส่งเสริมช่องทางการตลาดออนไลน์เชิงรุกด้วยกลไกประชารัฐ	๒/๕	๑	สนง.พัฒนาชุมชนจังหวัด	๕๐๐,๐๐๐	๕๐๐,๐๐๐	-	-	-	๑,๐๐๐,๐๐๐
กิจกรรมหลัก ๘.๓ พัฒนาหมู่บ้านท่องเที่ยวทางวัฒนธรรม และส่งเสริมผลิตภัณฑ์วัฒนธรรมไทย CPOT เพื่อการท่องเที่ยว	๒/๕	๑	สนง.วัฒนธรรมจังหวัด	๓๕๐,๐๐๐	๓๕๐,๐๐๐	๓๕๐,๐๐๐	๓๕๐,๐๐๐	๓๕๐,๐๐๐	๑,๗๕๐,๐๐๐
๙. โครงการประชาสัมพันธ์การท่องเที่ยว	๒/๕	๑		๑,๓๒๐,๐๐๐	๑,๓๒๐,๐๐๐	๑,๓๒๐,๐๐๐	๑,๓๒๐,๐๐๐	๑,๓๒๐,๐๐๐	๖,๖๐๐,๐๐๐
กิจกรรมหลัก ๙.๑ จัดทำสื่อและเผยแพร่ประชาสัมพันธ์การท่องเที่ยว	๒/๕	๑	สนง.ประชาสัมพันธ์จังหวัด	๑,๓๒๐,๐๐๐	๑,๓๒๐,๐๐๐	๑,๓๒๐,๐๐๐	๑,๓๒๐,๐๐๐	๑,๓๒๐,๐๐๐	๖,๖๐๐,๐๐๐
รวมงบประมาณโครงการของจังหวัด (ประเด็นการพัฒนาที่ ๒)				๒๓๔,๓๕๓,๕๙๖	๒๒๑,๖๒๐,๐๐๐	๑๗๔,๕๒๐,๐๐๐	๑๖๙,๔๘๐,๐๐๐	๑๗๐,๒๒๐,๐๐๐	๙๗๐,๑๙๓,๕๙๖
โครงการของกระทรวง กรม									
๑. โครงการพัฒนาแหล่งท่องเที่ยวอันมรดกโลกสุโขทัยและกำแพงเพชร	๒/๕	๒	อพท.๔	๘,๐๐๐,๐๐๐	๑๒,๐๐๐,๐๐๐	๑๒,๐๐๐,๐๐๐	๔,๐๐๐,๐๐๐	๘,๐๐๐,๐๐๐	๔๔,๐๐๐,๐๐๐
๒. โครงการยกระดับขีดความสามารถในการแข่งขันการท่องเที่ยวมรดกโลกและเมืองสร้างสรรค์	๒/๕	๒	อพท.๔	๒,๕๐๐,๐๐๐	๒,๕๐๐,๐๐๐	๒,๕๐๐,๐๐๐	๒,๕๐๐,๐๐๐	๒,๕๐๐,๐๐๐	๑๒,๕๐๐,๐๐๐
๓. โครงการส่งเสริมการมีส่วนร่วมในการบริหารจัดการแหล่งท่องเที่ยวมรดกโลกและเมืองสร้างสรรค์แบบบูรณาการ	๒/๕	๒	อพท.๔	๒,๐๐๐,๐๐๐	๒,๐๐๐,๐๐๐	๒,๐๐๐,๐๐๐	๒,๐๐๐,๐๐๐	๒,๐๐๐,๐๐๐	๑๐,๐๐๐,๐๐๐
๔. โครงการส่งเสริมการคุ้มครองและอนุรักษ์อย่างต่อเนื่องเพื่อคุณค่าในการเรียนรู้ที่ถูกต้องสำหรับการท่องเที่ยวในแหล่งมรดกโลกอย่างยั่งยืนตามวิถีปกติใหม่	๒/๕	๒	อพท.๔	๒,๐๐๐,๐๐๐	๒,๐๐๐,๐๐๐	๒,๐๐๐,๐๐๐	๒,๐๐๐,๐๐๐	๒,๐๐๐,๐๐๐	๑๐,๐๐๐,๐๐๐
๕. โครงการส่งเสริมการจัดการความเสี่ยงทางด้านสิ่งแวดล้อมในเมืองมรดกโลกและเมืองสร้างสรรค์	๒/๕	๒	อพท.๔	๑,๐๐๐,๐๐๐	๑,๐๐๐,๐๐๐	๑,๐๐๐,๐๐๐	๑,๐๐๐,๐๐๐	๑,๐๐๐,๐๐๐	๕,๐๐๐,๐๐๐
๖. โครงการส่งเสริมการยกระดับศักยภาพสถานที่ท่องเที่ยวเมืองมรดกโลกและเมืองสร้างสรรค์ตามมาตรฐานเป็นมิตรกับสิ่งแวดล้อม	๒/๕	๒	อพท.๔	๒,๐๐๐,๐๐๐	๒,๐๐๐,๐๐๐	๒,๐๐๐,๐๐๐	๒,๐๐๐,๐๐๐	๒,๐๐๐,๐๐๐	๑๐,๐๐๐,๐๐๐

บัญชีรายชุดโครงการสำคัญ				งบประมาณดำเนินการ					
แผนงาน/โครงการสำคัญ	ยุทธศาสตร์ชาติ (X)/แผนแม่บท (Y)	แหล่งงบประมาณ.	หน่วยดำเนินการ	พ.ศ.	พ.ศ.	พ.ศ.	พ.ศ.	พ.ศ.	พ.ศ.
				๒๕๖๖	๒๕๖๗	๒๕๖๘	๒๕๖๙	๒๕๗๐	๒๕๖๖-๒๕๗๐
๗. โครงการพัฒนาย่านเศรษฐกิจสร้างสรรค์เมืองมรดกโลกและเมืองสร้างสรรค์	๒/๕	๒	อพท.๔	๔,๐๐๐,๐๐๐	๔,๐๐๐,๐๐๐	๔,๐๐๐,๐๐๐	๔,๐๐๐,๐๐๐	๔,๐๐๐,๐๐๐	๒๐,๐๐๐,๐๐๐
๘. โครงการติดตามดูแลแผนยุทธศาสตร์ความยั่งยืนของแหล่งท่องเที่ยวเมืองมรดกโลกและเมืองสร้างสรรค์	๒/๕	๒	อพท.๔	๒,๐๐๐,๐๐๐	๒,๐๐๐,๐๐๐	๒,๐๐๐,๐๐๐	๒,๐๐๐,๐๐๐	๒,๐๐๐,๐๐๐	๑๐,๐๐๐,๐๐๐
๙. โครงการศึกษาและพัฒนาศักยภาพการท่องเที่ยวตามเส้นทางถนนพระร่วงเชื่อมโยงมรดกโลกศรีสัชนาลัย-สุโขทัย-กำแพงเพชร	๒/๕	๒	อพท.๔	๒,๐๐๐,๐๐๐	๒,๐๐๐,๐๐๐	๒,๐๐๐,๐๐๐	๒,๐๐๐,๐๐๐	๒,๐๐๐,๐๐๐	๑๐,๐๐๐,๐๐๐
๑๐. โครงการส่งเสริมศิลปะและหัตถกรรมพื้นบ้านระยะสั้นเมืองมรดกโลกและเมืองสร้างสรรค์	๒/๕	๒	อพท.๔	๒,๐๐๐,๐๐๐	๒,๐๐๐,๐๐๐	๒,๐๐๐,๐๐๐	๒,๐๐๐,๐๐๐	๒,๐๐๐,๐๐๐	๑๐,๐๐๐,๐๐๐
๑๑. โครงการส่งเสริมหลักสูตรและพัฒนาทักษะด้านการออกแบบและสร้างสรรค์งานหัตถกรรมและศิลปะพื้นบ้านเมืองมรดกโลกและเมืองสร้างสรรค์	๒/๕	๒	อพท.๔	๒,๐๐๐,๐๐๐	๒,๐๐๐,๐๐๐	๒,๐๐๐,๐๐๐	๒,๐๐๐,๐๐๐	๒,๐๐๐,๐๐๐	๑๐,๐๐๐,๐๐๐
๑๒. โครงการแสดงศิลปะและหัตถกรรมเมืองมรดกโลกและเมืองสร้างสรรค์นานาชาติ	๒/๕	๒	อพท.๔	๒,๐๐๐,๐๐๐	๒,๐๐๐,๐๐๐	๒,๐๐๐,๐๐๐	๒,๐๐๐,๐๐๐	๒,๐๐๐,๐๐๐	๑๐,๐๐๐,๐๐๐
๑๓. โครงการพัฒนาและเชื่อมโยงความร่วมมือเครือข่ายเมืองมรดกโลกและสร้างสรรค์	๒/๕	๒	อพท.๔	๒,๐๐๐,๐๐๐	๒,๐๐๐,๐๐๐	๒,๐๐๐,๐๐๐	๒,๐๐๐,๐๐๐	๒,๐๐๐,๐๐๐	๑๐,๐๐๐,๐๐๐
๑๔. โครงการประชาสัมพันธ์เชิงรุกเมืองมรดกโลกและเมืองสร้างสรรค์	๒/๕	๒	อพท.๔	๑,๐๐๐,๐๐๐	๑,๐๐๐,๐๐๐	๑,๐๐๐,๐๐๐	๑,๐๐๐,๐๐๐	๑,๐๐๐,๐๐๐	๕,๐๐๐,๐๐๐
๑๕. โครงการจัดประชุมสัมมนาเพื่อพัฒนาแลกเปลี่ยนเรียนรู้ระหว่างเครือข่ายเมืองมรดกโลกและเมืองสร้างสรรค์นานาชาติ	๒/๕	๒	อพท.๔	๒,๐๐๐,๐๐๐	๒,๐๐๐,๐๐๐	๒,๐๐๐,๐๐๐	๒,๐๐๐,๐๐๐	๒,๐๐๐,๐๐๐	๑๐,๐๐๐,๐๐๐
๑๖. โครงการวิจัยและพัฒนาเพื่อส่งเสริมพันธกิจเมืองสร้างสรรค์ด้านหัตถกรรมและศิลปะพื้นบ้านและเมืองมรดกโลก	๒/๕	๒	อพท.๔	๒,๐๐๐,๐๐๐	๒,๐๐๐,๐๐๐	๒,๐๐๐,๐๐๐	๒,๐๐๐,๐๐๐	๒,๐๐๐,๐๐๐	๑๐,๐๐๐,๐๐๐
๑๗. โครงการการจัดทำรายงานผลการดำเนินงานตามพันธกิจสมาชิกเมืองสร้างสรรค์สุโขทัย ด้านหัตถกรรมและศิลปะพื้นบ้าน	๒/๕	๒	อพท.๔	๒,๐๐๐,๐๐๐	-	-	-	๒,๐๐๐,๐๐๐	๔,๐๐๐,๐๐๐
๑๘. โครงการส่งเสริมการสร้างมูลค่าเพิ่มด้านคุณค่าเมืองมรดกโลกและเมืองสร้างสรรค์ด้วยทรัพย์สินทางปัญญา	๒/๕	๒	อพท.๔	๑,๐๐๐,๐๐๐	๑,๐๐๐,๐๐๐	๑,๐๐๐,๐๐๐	๑,๐๐๐,๐๐๐	๑,๐๐๐,๐๐๐	๕,๐๐๐,๐๐๐
๑๙. โครงการเสริมสร้างการรับรู้ข้อมูลที่ถูกต้องเกี่ยวกับสถานที่ท่องเที่ยวในเมืองมรดกโลกและเมืองสร้างสรรค์	๒/๕	๒	อพท.๔	๒,๐๐๐,๐๐๐	๒,๐๐๐,๐๐๐	๒,๐๐๐,๐๐๐	๒,๐๐๐,๐๐๐	๒,๐๐๐,๐๐๐	๑๐,๐๐๐,๐๐๐
๒๐. โครงการพัฒนากิจกรรมท่องเที่ยวเชิงสร้างสรรค์จากอัตลักษณ์ท้องถิ่น	๒/๕	๒	อพท.๔	๓,๐๐๐,๐๐๐	๓,๐๐๐,๐๐๐	๓,๐๐๐,๐๐๐	๓,๐๐๐,๐๐๐	๓,๐๐๐,๐๐๐	๑๕,๐๐๐,๐๐๐
๒๑. โครงการส่งเสริมประเพณี ศิลปะ วัฒนธรรมเมืองมรดกโลกและเมืองสร้างสรรค์	๒/๕	๒	อพท.๔	๔,๐๐๐,๐๐๐	๔,๐๐๐,๐๐๐	๔,๐๐๐,๐๐๐	๔,๐๐๐,๐๐๐	๔,๐๐๐,๐๐๐	๒๐,๐๐๐,๐๐๐
๒๒. โครงการศึกษาและพัฒนาศักยภาพการท่องเที่ยวเชื่อมโยงเมืองเก่าบางซ่ง-บางพาน-ไตรตรังษ์	๒/๕	๒	อพท.๔	๒,๐๐๐,๐๐๐	๒,๐๐๐,๐๐๐	๒,๐๐๐,๐๐๐	๒,๐๐๐,๐๐๐	๒,๐๐๐,๐๐๐	๑๐,๐๐๐,๐๐๐
๒๓. โครงการชุมชนอุทยานตำนานศิลป์	๒/๕	๒	อพท.๔	๒,๐๐๐,๐๐๐	๒,๐๐๐,๐๐๐	๒,๐๐๐,๐๐๐	๒,๐๐๐,๐๐๐	๒,๐๐๐,๐๐๐	๑๐,๐๐๐,๐๐๐
๒๔. โครงการพัฒนาและส่งเสริมการท่องเที่ยวทางเลือกเพื่อสุขภาพ	๒/๕	๒	อพท.๔	๒,๐๐๐,๐๐๐	๒,๐๐๐,๐๐๐	๒,๐๐๐,๐๐๐	๒,๐๐๐,๐๐๐	๒,๐๐๐,๐๐๐	๑๐,๐๐๐,๐๐๐
๒๕. โครงการพัฒนาภูมิทัศน์และภูมิสถาปัตยกรรมริมน้ำและถนนด้วยศิลปะสร้างสรรค์	๒/๕	๒	อพท.๔	๔,๐๐๐,๐๐๐	๔,๐๐๐,๐๐๐	๔,๐๐๐,๐๐๐	๔,๐๐๐,๐๐๐	๔,๐๐๐,๐๐๐	๒๐,๐๐๐,๐๐๐

บัญชีรายชื่อโครงการสำคัญ				งบประมาณดำเนินการ					
แผนงาน/โครงการสำคัญ	ยุทธศาสตร์ชาติ (X)/แผนแม่บท (Y)	แหล่งงบประมาณ	หน่วยดำเนินการ	พ.ศ.	พ.ศ.	พ.ศ.	พ.ศ.	พ.ศ.	พ.ศ.
				๒๕๖๖	๒๕๖๗	๒๕๖๘	๒๕๖๙	๒๕๗๐	๒๕๖๖-๒๕๗๐
๒๖. การจัดตั้งศูนย์หัตถกรรมและศิลปะพื้นบ้านโลก (World Center for Crafts and Folk Art)	๒/๕	๒	อพท.๔	๑๕,๐๐๐,๐๐๐	๑๐,๐๐๐,๐๐๐	๕,๐๐๐,๐๐๐	๑๕,๐๐๐,๐๐๐	๑๐,๐๐๐,๐๐๐	๕๕,๐๐๐,๐๐๐
๒๗. การจัดตั้งศูนย์ให้บริการข้อมูลการท่องเที่ยวแบบครบวงจร	๒/๕	๒	อพท.๔	๑๐,๐๐๐,๐๐๐	๑๐,๐๐๐,๐๐๐	๕,๐๐๐,๐๐๐	๑๐,๐๐๐,๐๐๐	๑๐,๐๐๐,๐๐๐	๕๕,๐๐๐,๐๐๐
๒๘. โครงการยกระดับโครงสร้างพื้นฐานเชื่อมโยงโครงข่ายคมนาคมและพัฒนาสิ่งอำนวยความสะดวกเพื่อการท่องเที่ยวในเมืองมรดกโลกและเมืองสร้างสรรค์	๒/๕	๒	อพท.๔	๑๕,๐๐๐,๐๐๐	๑๐,๐๐๐,๐๐๐	๕,๐๐๐,๐๐๐	๑๕,๐๐๐,๐๐๐	๑๐,๐๐๐,๐๐๐	๕๕,๐๐๐,๐๐๐
๒๙. โครงการจัดการความปลอดภัยและเจ้าบ้านที่ดีเพื่อการท่องเที่ยวเมืองมรดกโลกและเมืองสร้างสรรค์	๒/๕	๒	อพท.๔	๒,๐๐๐,๐๐๐	๒,๐๐๐,๐๐๐	๒,๐๐๐,๐๐๐	๒,๐๐๐,๐๐๐	๒,๐๐๐,๐๐๐	๑๐,๐๐๐,๐๐๐
๓๐. โครงการพัฒนาถนนสายวัฒนธรรมสร้างสรรค์เชื่อมโยงเมืองมรดกโลกและเมืองสร้างสรรค์	๒/๕	๒	อพท.๔	๕,๐๐๐,๐๐๐	-	-	-	-	๕,๐๐๐,๐๐๐
๓๑. โครงการการจัดการควบคุมปริมาณน้ำคุณภาพน้ำจัดการของเสียและลดปริมาณขยะในเมืองมรดกโลกและเมืองสร้างสรรค์	๒/๕	๒	อพท.๔	๒,๐๐๐,๐๐๐	๒,๐๐๐,๐๐๐	๒,๐๐๐,๐๐๐	๒,๐๐๐,๐๐๐	๒,๐๐๐,๐๐๐	๑๐,๐๐๐,๐๐๐
๓๒. โครงการพัฒนาทักษะความเป็นเลิศงานหัตถกรรมสู่ระดับสากล (Craft the Craft Excellence)	๒/๕	๒	อพท.๔	๒,๐๐๐,๐๐๐	๒,๐๐๐,๐๐๐	๒,๐๐๐,๐๐๐	๒,๐๐๐,๐๐๐	๒,๐๐๐,๐๐๐	๑๐,๐๐๐,๐๐๐
๓๓. โครงการจัดทำข้อมูลแผนที่มรดกวัฒนธรรมชุมชนด้านหัตถกรรมและศิลปะพื้นบ้าน	๒/๕	๒	อพท.๔	๒,๐๐๐,๐๐๐	๒,๐๐๐,๐๐๐	๒,๐๐๐,๐๐๐	๒,๐๐๐,๐๐๐	๒,๐๐๐,๐๐๐	๑๐,๐๐๐,๐๐๐
๓๔. โครงการแลกเปลี่ยนแนวปฏิบัติที่ดีของเมืองมรดกโลกและเมืองสร้างสรรค์	๒/๕	๒	อพท.๔	๒,๐๐๐,๐๐๐	๒,๐๐๐,๐๐๐	๒,๐๐๐,๐๐๐	๒,๐๐๐,๐๐๐	๒,๐๐๐,๐๐๐	๑๐,๐๐๐,๐๐๐
๓๕. โครงการส่งเสริมผู้ประกอบการขนาดกลางและขนาดย่อม(SME) ด้านการบริการการท่องเที่ยวในเมืองมรดกโลกและเมืองสร้างสรรค์	๒/๕	๒	อพท.๔	๑,๐๐๐,๐๐๐	๑,๐๐๐,๐๐๐	๑,๐๐๐,๐๐๐	๑,๐๐๐,๐๐๐	๑,๐๐๐,๐๐๐	๕,๐๐๐,๐๐๐
๓๖. โครงการส่งเสริมการเป็นศูนย์กลางการท่องเที่ยวเมืองมรดกโลก	๒/๕	๒	อพท.๔	๒,๐๐๐,๐๐๐	๒,๐๐๐,๐๐๐	๒,๐๐๐,๐๐๐	๒,๐๐๐,๐๐๐	๒,๐๐๐,๐๐๐	๑๐,๐๐๐,๐๐๐
๓๗. โครงการเสริมสร้างขีดความสามารถการท่องเที่ยวอย่างยั่งยืนตามวิถีปกติใหม่ในเมืองมรดกโลกและเมืองสร้างสรรค์	๒/๕	๒	อพท.๔	๒,๐๐๐,๐๐๐	๒,๐๐๐,๐๐๐	๒,๐๐๐,๐๐๐	๒,๐๐๐,๐๐๐	๒,๐๐๐,๐๐๐	๑๐,๐๐๐,๐๐๐
๓๘. โครงการส่งเสริมการจัดการท่องเที่ยวแนวใหม่สร้างมูลค่าทางเศรษฐกิจ	๒/๕	๒	อพท.๔	๒,๐๐๐,๐๐๐	๒,๐๐๐,๐๐๐	๒,๐๐๐,๐๐๐	๒,๐๐๐,๐๐๐	๒,๐๐๐,๐๐๐	๑๐,๐๐๐,๐๐๐
๓๙. โครงการส่งเสริมการมีส่วนร่วมทุกภาคส่วนที่เกี่ยวข้องในการพัฒนาและจัดการการท่องเที่ยวอย่างเป็นเอกภาพแบบมีส่วนร่วมในเมืองมรดกโลกและเมืองสร้างสรรค์	๒/๕	๒	อพท.๔	๒,๐๐๐,๐๐๐	๒,๐๐๐,๐๐๐	๒,๐๐๐,๐๐๐	๒,๐๐๐,๐๐๐	๒,๐๐๐,๐๐๐	๑๐,๐๐๐,๐๐๐
๔๐. โครงการจัดการความเสี่ยงเพื่อรองรับการเปลี่ยนแปลงของสภาพภูมิอากาศตามวิถีปกติใหม่ในเมืองมรดกโลกและเมืองสร้างสรรค์	๒/๕	๒	อพท.๔	๒,๐๐๐,๐๐๐	๒,๐๐๐,๐๐๐	๒,๐๐๐,๐๐๐	๒,๐๐๐,๐๐๐	๒,๐๐๐,๐๐๐	๘,๐๐๐,๐๐๐
๔๑. โครงการส่งเสริมการสร้างเศรษฐกิจฐานรากแบบมีส่วนร่วมในสังคมตามวิถีปกติใหม่ในเมืองมรดกโลกและเมืองสร้างสรรค์	๒/๕	๒	อพท.๔	๒,๐๐๐,๐๐๐	๒,๐๐๐,๐๐๐	๒,๐๐๐,๐๐๐	๒,๐๐๐,๐๐๐	๒,๐๐๐,๐๐๐	๑๐,๐๐๐,๐๐๐
๔๒. โครงการยกระดับธุรกิจท้องถิ่นด้านการท่องเที่ยวตามวิถีปกติใหม่ในเมืองมรดกโลกและเมืองสร้างสรรค์	๒/๕	๒	อพท.๔	๑,๐๐๐,๐๐๐	๑,๐๐๐,๐๐๐	๑,๐๐๐,๐๐๐	๑,๐๐๐,๐๐๐	๑,๐๐๐,๐๐๐	๕,๐๐๐,๐๐๐
๔๓. โครงการส่งเสริมการท่องเที่ยวสีเขียวในเมืองมรดกโลกและเมืองสร้างสรรค์	๒/๕	๒	อพท.๔	๒,๐๐๐,๐๐๐	๒,๐๐๐,๐๐๐	๒,๐๐๐,๐๐๐	๒,๐๐๐,๐๐๐	๒,๐๐๐,๐๐๐	๑๐,๐๐๐,๐๐๐
๔๔. โครงการส่งเสริมการท่องเที่ยวโดยชุมชนเชิงสร้างสรรค์ในเมืองมรดกโลกและเมืองสร้างสรรค์	๒/๕	๒	อพท.๔	๑๐,๐๐๐,๐๐๐	๑๐,๐๐๐,๐๐๐	๑๐,๐๐๐,๐๐๐	๑๐,๐๐๐,๐๐๐	๑๐,๐๐๐,๐๐๐	๕๐,๐๐๐,๐๐๐

บัญชีรายชุดโครงการสำคัญ				งบประมาณดำเนินการ					
แผนงาน/โครงการสำคัญ	ยุทธศาสตร์ชาติ (X)/แผนแม่บท (Y)	แหล่งงบประมาณ	หน่วยดำเนินการ	พ.ศ.	พ.ศ.	พ.ศ.	พ.ศ.	พ.ศ.	พ.ศ.
				๒๕๖๖	๒๕๖๗	๒๕๖๘	๒๕๖๙	๒๕๗๐	๒๕๖๖-๒๕๗๐
๔๕. โครงการบริหารจัดการทรัพยากรธรรมชาติสิ่งแวดล้อมและสังคมเพื่อการท่องเที่ยวในเมืองมรดกโลกและเมืองสร้างสรรค์	๒/๕	๒	อพท.๔	๒,๐๐๐,๐๐๐	๒,๐๐๐,๐๐๐	๒,๐๐๐,๐๐๐	๒,๐๐๐,๐๐๐	๒,๐๐๐,๐๐๐	๑๐,๐๐๐,๐๐๐
๔๖. โครงการอารมณดีมีความสุข (Happy Model) ในเมืองมรดกโลกและเมืองสร้างสรรค์	๒/๕	๒	อพท.๔	๕,๐๐๐,๐๐๐	๕,๐๐๐,๐๐๐	๕,๐๐๐,๐๐๐	๕,๐๐๐,๐๐๐	๕,๐๐๐,๐๐๐	๒๕,๐๐๐,๐๐๐
๔๗. โครงการอบรมเพิ่มทักษะการบริการท่องเที่ยวเมืองมรดกโลกมาตรฐานสากล	๒/๕	๒	อพท.๔	๒,๐๐๐,๐๐๐	๒,๐๐๐,๐๐๐	๒,๐๐๐,๐๐๐	๒,๐๐๐,๐๐๐	๒,๐๐๐,๐๐๐	๑๐,๐๐๐,๐๐๐
๔๘. โครงการค่ายเยาวชนเพื่อเรียนรู้และสืบสานวัฒนธรรม	๒/๕	๒	อพท.๔	๑,๗๐๐,๐๐๐	๑,๗๐๐,๐๐๐	๑,๗๐๐,๐๐๐	๑,๗๐๐,๐๐๐	๑,๗๐๐,๐๐๐	๘,๕๐๐,๐๐๐
รวมงบประมาณโครงการของกระทรวง กรม (ประเด็นการพัฒนาที่ ๒)				๑๕๒,๒๐๐,๐๐๐	๑๓๙,๒๐๐,๐๐๐	๑๒๔,๒๐๐,๐๐๐	๑๔๑,๒๐๐,๐๐๐	๑๓๕,๒๐๐,๐๐๐	๖๙๒,๐๐๐,๐๐๐
โครงการขององค์กรปกครองส่วนท้องถิ่น									
-	-	-	-	-	-	-	-	-	-
รวมงบประมาณโครงการขององค์กรปกครองส่วนท้องถิ่น (ประเด็นการพัฒนาที่ ๒)				-	-	-	-	-	-
ประเด็นการพัฒนาที่ ๓ พัฒนาคุณภาพชีวิตประชาชน สร้างสังคมที่เข้มแข็ง และบริหารจัดการทรัพยากรธรรมชาติและสิ่งแวดล้อมอย่างยั่งยืน									
โครงการของจังหวัด									
แผนงานที่ ๑๐ พัฒนาศักยภาพโครงสร้างและสาธารณูปโภคพื้นฐานรองรับเศรษฐกิจและคุณภาพชีวิตที่ดี									
๑. โครงการปรับปรุงเส้นทางคมนาคมให้ได้มาตรฐาน	๒/๗	๑		๘๑๐,๔๑๗,๐๐๐	๑๑๕,๙๐๐,๐๐๐	๑๑๕,๙๐๐,๐๐๐	๘๓,๗๐๐,๐๐๐	๗๓,๘๐๐,๐๐๐	๑,๑๙๙,๗๑๗,๐๐๐
กิจกรรมหลัก ๑.๑ ก่อสร้าง ปรับปรุงและซ่อมสร้าง ถนนคอนกรีตเสริมเหล็ก ถนนลาดยาง ถนนลูกรัง และถนนดิน	๒/๗	๑		๗๖๐,๔๑๗,๐๐๐	๖๕,๙๐๐,๐๐๐	๖๕,๙๐๐,๐๐๐	๓๓,๗๐๐,๐๐๐	๒๓,๘๐๐,๐๐๐	๙๔๙,๗๑๗,๐๐๐
๑.๑.๑ ปรับปรุงเส้นทางคมนาคมให้ได้มาตรฐานทางหลวงหมายเลข ๑๐๘๔ ตอนควบคุม ๐๑๐๐ ตอนหาคะยอม - กำแพงเพชร ด.นครชุม อ.เมืองฯ	๒/๗	๑	แขวงทางหลวง กพ.	๒๕,๐๐๐,๐๐๐	-	-	-	-	๒๕,๐๐๐,๐๐๐
๑.๑.๒ ปรับปรุงเส้นทางคมนาคมให้ได้มาตรฐานทางหลวงหมายเลข ๑๐๑ ตอนควบคุม ๐๑๐๐ ตอนนครชุม - น้ำตึบ ด.หนองปลิง อ.เมืองฯ	๒/๗	๑	แขวงทางหลวง กพ.	๒๐,๐๐๐,๐๐๐	-	-	-	-	๒๐,๐๐๐,๐๐๐
๑.๑.๓ ปรับปรุงเส้นทางคมนาคมให้ได้มาตรฐานทางหลวงหมายเลข ๑ ตอนควบคุม ๐๙๐๑ ตอนโนนปอแดง - ปากดง ต.โค้งไผ่ อ.ชาวมวลลักษ์บุรี	๒/๗	๑	แขวงทางหลวง กพ.	๑๐,๐๐๐,๐๐๐	-	-	-	-	๑๐,๐๐๐,๐๐๐
๑.๑.๔ ปรับปรุงเส้นทางคมนาคมให้ได้มาตรฐานทางหลวงหมายเลข ๑๑๑๖ ตอนควบคุม ๐๑๐๑ ตอนนครชุม - มอเจริญ ด.นาบ่อคำ อ.เมืองฯ	๒/๗	๑	แขวงทางหลวง กพ.	๑๐,๐๐๐,๐๐๐	-	-	-	-	๑๐,๐๐๐,๐๐๐
๑.๑.๕ ปรับปรุงเส้นทางคมนาคมให้ได้มาตรฐานทางหลวงหมายเลข ๑๐๑ ตอนควบคุม ๐๑๐๐ ตอนนครชุม - น้ำตึบ ด.นครชุม อ.เมืองฯ	๒/๗	๑	แขวงทางหลวง กพ.	๕,๐๐๐,๐๐๐	-	-	-	-	๕,๐๐๐,๐๐๐
๑.๑.๖ ปรับปรุงเส้นทางคมนาคมให้ได้มาตรฐานทางหลวงหมายเลข ๑ ตอนควบคุม ๐๙๐๑ ตอนโนนปอแดง - ปากดง ต.โคตรจิ้ง อ.เมืองฯ	๒/๗	๑	แขวงทางหลวง กพ.	๖๐๐,๐๐๐	-	-	-	-	๖๐๐,๐๐๐
๑.๑.๗ ปรับปรุงเส้นทางคมนาคมให้ได้มาตรฐานทางหลวงหมายเลข ๑ ตอนควบคุม ๐๙๐๒ ตอนปากดง - นครชุม ด.คลองแม่ลาย อ.เมืองฯ	๒/๗	๑	แขวงทางหลวง กพ.	๑,๕๐๐,๐๐๐	-	-	-	-	๑,๕๐๐,๐๐๐

บัญชีรายชุดโครงการสำคัญ				งบประมาณดำเนินการ					
แผนงาน/โครงการสำคัญ	ยุทธศาสตร์ ชาติ (X)/ แผน แม่บท (Y)	แหล่ง งปม.	หน่วย คำเิน การ	พ.ศ.	พ.ศ.	พ.ศ.	พ.ศ.	พ.ศ.	พ.ศ.
				๒๕๖๖	๒๕๖๗	๒๕๖๘	๒๕๖๙	๒๕๗๐	๒๕๖๖-๒๕๗๐
๑.๑.๘ พัฒนาเพิ่มประสิทธิภาพทางหลวงหมายเลข ๑๑๑๗ ตอนควบคุม ๐๑๐๐ ตอนคลองแม่ลาย- อุ่มผาง ต.คลองน้ำไหล อ.คลองลาน	๒/๗	๑	แขวงทางหลวง กพ.	๒,๐๐๐,๐๐๐	-	-	-	-	๒,๐๐๐,๐๐๐
๑.๑.๙ พัฒนาเพิ่มประสิทธิภาพทางหลวงหมายเลข ๑ ตอนควบคุม ๐๑๐๒ ตอนปากดง - นครชุม ต.อ่างทอง อ.เมืองฯ	๒/๗	๑	แขวงทางหลวง กพ.	๑,๐๐๐,๐๐๐	-	-	-	-	๑,๐๐๐,๐๐๐
๑.๑.๑๐ ปรับปรุงเส้นทางคมนาคมให้ได้มาตรฐานทางหลวงหมายเลข ๑๒๔๒ ตอนควบคุม ๐๑๐๐ ตอนโค้งวีไล - เขาน้ำอุ่น ต.โพธิ์ทอง อ.ปางศิลาทอง	๒/๗	๑	แขวงทางหลวง กพ.	๑,๐๐๐,๐๐๐	-	-	-	-	๑,๐๐๐,๐๐๐
๑.๑.๑๑ พัฒนาโครงข่ายเส้นทางคมนาคมเชื่อมโยงแหล่งท่องเที่ยว ทางหลวงหมายเลข ๑๐๑ ตอนควบคุม ๐๑๐๐ ตอนนครชุม - น้ำดิบ ต.หนองปลิง อ.เมืองฯ	๒/๗	๑	แขวงทางหลวง กพ.	๔๐,๐๐๐,๐๐๐	-	-	-	-	๔๐,๐๐๐,๐๐๐
๑.๑.๑๒ พัฒนาโครงข่ายเส้นทางคมนาคมเชื่อมโยงแหล่งท่องเที่ยว ทางหลวงหมายเลข ๑๑๑๗ ตอนควบคุม ๐๑๐๐ ตอนคลองแม่ลาย - อุ่มผาง ต.คลองน้ำไหล อ.คลองลาน	๒/๗	๑	แขวงทางหลวง กพ.	๑๒,๐๐๐,๐๐๐	-	-	-	-	๑๒,๐๐๐,๐๐๐
๑.๑.๑๓ พัฒนาโครงข่ายเส้นทางคมนาคมเชื่อมโยงแหล่งท่องเที่ยว ทางหลวงหมายเลข ๑๑๐๔ ตอนควบคุม ๐๑๐๐ ตอนวังเจ้า - โละโค๊ะ ต.โกสัมพีน อ.โกสัมพีนคร	๒/๗	๑	แขวงทางหลวง กพ.	๑๒,๐๐๐,๐๐๐	-	-	-	-	๑๒,๐๐๐,๐๐๐
๑.๑.๑๔ พัฒนาโครงข่ายเส้นทางคมนาคมเชื่อมโยงแหล่งท่องเที่ยว ทางหลวงหมายเลข ๑๑๑๗ ตอนควบคุม ๐๑๐๐ ตอนคลองแม่ลาย - อุ่มผาง ต.คลองน้ำไหล อ.คลองลาน	๒/๗	๑	แขวงทางหลวง กพ.	๔๐,๐๐๐,๐๐๐	-	-	-	-	๔๐,๐๐๐,๐๐๐
๑.๑.๑๕ พัฒนาโครงข่ายเส้นทางคมนาคมเชื่อมโยงแหล่งท่องเที่ยวทางหลวงหมายเลข ๑๐๗๔ ตอนควบคุม ๐๑๐๒ ตอนทุ่งสนุน - บึงบ้าน ต.วังชะโอน อ.บึงสามัคคี	๒/๗	๑	แขวงทางหลวง กพ.	๕๐๐,๐๐๐	-	-	-	-	๕๐๐,๐๐๐
๑.๑.๑๖ พัฒนาโครงข่ายเส้นทางคมนาคมเชื่อมโยงแหล่งท่องเที่ยว ทางหลวงหมายเลข ๑๑๑๖ ตอนควบคุม ๐๑๐๐ ตอนนครชุม - มอเจริญ ต.ท่าขุนราม,นาบ่อคำ อ.เมืองฯ	๒/๗	๑	แขวงทางหลวง กพ.	๕๐๐,๐๐๐	-	-	-	-	๕๐๐,๐๐๐
๑.๑.๑๗ พัฒนาโครงข่ายเส้นทางคมนาคมเชื่อมโยงแหล่งท่องเที่ยวทางหลวงหมายเลข ๑๑๑๗ ตอนควบคุม ๐๑๐๐ ตอนคลองแม่ลาย - อุ่มผาง ต.คลองแม่ลาย อ.เมืองฯ - ต.คลอง	๒/๗	๑	แขวงทางหลวง กพ.	๕๐๐,๐๐๐	-	-	-	-	๕๐๐,๐๐๐
๑.๑.๑๘ พัฒนาโครงข่ายเส้นทางคมนาคมเชื่อมโยงแหล่งท่องเที่ยว ทางหลวงหมายเลข ๑๐๑ ตอนควบคุม ๐๑๐๐ ตอนนครชุม - น้ำดิบ ต.หนองปลิง อ.เมืองฯ	๒/๗	๑	แขวงทางหลวง กพ.	๕๐๐,๐๐๐	-	-	-	-	๕๐๐,๐๐๐
๑.๑.๑๙ ปรับปรุงเส้นทางคมนาคมให้ได้มาตรฐานทางหลวงหมายเลข ๑๒๔๒ ตอนควบคุม ๐๑๐๐ ตอนโค้งวีไล - เขาน้ำอุ่น ต.โพธิ์ทอง อ.ปางศิลาทอง	๒/๗	๑	แขวงทางหลวง กพ.	๒,๐๐๐,๐๐๐	-	-	-	-	๒,๐๐๐,๐๐๐
๑.๑.๒๐ ปรับปรุงเส้นทางคมนาคมให้ได้มาตรฐานทางหลวงหมายเลข ๑๐๘๔ ตอนควบคุม ๐๒๐๐ ตอนหาดชะอม - กำแพงเพชร ต.เทพนคร อ.เมืองฯ	๒/๗	๑	แขวงทางหลวง กพ.	๒๕,๐๐๐,๐๐๐	-	-	-	-	๒๕,๐๐๐,๐๐๐
๑.๑.๒๑ พัฒนาโครงข่ายเส้นทางคมนาคมเชื่อมโยงแหล่งท่องเที่ยว ทางหลวงหมายเลข ๑๑๑๖ ตอนควบคุม ๐๑๐๑ ตอนนครชุม - มอเจริญ ต.ท่าขุนราม,นาบ่อคำ อ.เมืองฯ	๒/๗	๑	แขวงทางหลวง กพ.	๓๐,๐๐๐,๐๐๐	-	-	-	-	๓๐,๐๐๐,๐๐๐
๑.๑.๒๒ พัฒนาโครงข่ายเส้นทางคมนาคมเชื่อมโยงแหล่งท่องเที่ยว ทางหลวงหมายเลข ๑ ตอนควบคุม ๐๑๐๑ ตอน ปากดง -นครชุม ต.คลองแม่ลาย อ.เมืองฯ	๒/๗	๑	แขวงทางหลวง กพ.	๕๐,๐๐๐,๐๐๐	-	-	-	-	๕๐,๐๐๐,๐๐๐

บัญชีรายชุดโครงการสำคัญ				งบประมาณดำเนินการ					
แผนงาน/โครงการสำคัญ	ยุทธศาสตร์ ชาติ (X)/ แผน แม่บท (Y)	แหล่ง งบประมาณ.	หน่วย ดำเนินการ	พ.ศ.	พ.ศ.	พ.ศ.	พ.ศ.	พ.ศ.	พ.ศ.
				๒๕๖๖	๒๕๖๗	๒๕๖๘	๒๕๖๙	๒๕๗๐	๒๕๖๖-๒๕๗๐
๑.๑.๒๓ พัฒนาโครงข่ายเส้นทางคมนาคมเชื่อมโยง แหล่งท่องเที่ยวทางหลวงหมายเลข ๑๒๘๐ ตอนควบคุม ๐๑๐๐ ตอนทุ่งมหาชัย - ระหาน ต.หนองคล้า อ.โพธาราม	๒/๗	๑	แขวงทาง หลวง กพ.	๒๕,๐๐๐,๐๐๐	-	-	-	-	๒๕,๐๐๐,๐๐๐
๑.๑.๒๔ พัฒนาโครงข่ายเส้นทางคมนาคมเชื่อมโยง แหล่งท่องเที่ยวทางหลวงหมายเลข ๑๐๑ ตอนควบคุม ๐๑๐๐ ตอน นครชุม - น้ำดิบ ต.โนนเมือง,หนองปลิง อ.เมืองฯ	๒/๗	๑	แขวงทาง หลวง กพ.	๑๐,๐๐๐,๐๐๐	-	-	-	-	๑๐,๐๐๐,๐๐๐
๑.๑.๒๕ พัฒนาโครงข่ายเส้นทางคมนาคมเชื่อมโยง แหล่งท่องเที่ยวทางหลวงหมายเลข ๑๑๑๖ ตอนควบคุม ๐๑๐๑ ตอน นครชุม - มอเจริญ ต.ท่าขุนราม อ.เมืองฯ	๒/๗	๑	แขวงทาง หลวง กพ.	๑๐,๐๐๐,๐๐๐	-	-	-	-	๑๐,๐๐๐,๐๐๐
๑.๑.๒๖ พัฒนาโครงข่ายเส้นทางคมนาคมเชื่อมโยง แหล่งท่องเที่ยวทางหลวงหมายเลข ๑๒๘๐ ตอนควบคุม ๐๑๐๐ ตอนทุ่งมหาชัย - ระหาน ต.พานทอง อ.โพธาราม	๒/๗	๑	แขวงทาง หลวง กพ.	๑๐,๐๐๐,๐๐๐	-	-	-	-	๑๐,๐๐๐,๐๐๐
๑.๑.๒๗ พัฒนาโครงข่ายเส้นทางคมนาคมเชื่อมโยง แหล่งท่องเที่ยวทางหลวงหมายเลข ๑๒๘๐ ตอนควบคุม ๐๑๐๐ ตอนทุ่งมหาชัย - ระหาน ต.ระหาน อ.บึงสามัคคี	๒/๗	๑	แขวงทาง หลวง กพ.	๑๕,๐๐๐,๐๐๐	-	-	-	-	๑๕,๐๐๐,๐๐๐
๑.๑.๒๘ พัฒนาโครงข่ายเส้นทางคมนาคมเชื่อมโยง แหล่งท่องเที่ยวทางหลวงหมายเลข ๑๐๗๒ ตอนควบคุม ๐๒๐๑ ตอนเขาชนกัน - มอตะแบก ต.ป่ามะค่า,หินลาด อ.ชาณุ วรลักษบุรี,ป่าศิลาทอง	๒/๗	๑	แขวงทาง หลวง กพ.	๑๕,๐๐๐,๐๐๐	-	-	-	-	๑๕,๐๐๐,๐๐๐
๑.๑.๒๙ ปรับปรุงเส้นทางคมนาคมให้ได้มาตรฐาน ทางหลวงหมายเลข ๑ ตอนควบคุม ๐๕๐๑ ตอนโนนปอแดง - ปากดง ต.ไตรศรีรังษ, อ่างทอง,คลองแม่ลาย อ.เมืองฯ	๒/๗	๑	แขวงทาง หลวง กพ.	๓,๐๐๐,๐๐๐	-	-	-	-	๓,๐๐๐,๐๐๐
๑.๑.๓๐ ปรับปรุงเส้นทางคมนาคมให้ได้มาตรฐาน ทางหลวงหมายเลข ๑ ตอนควบคุม ๐๕๐๑ ตอนโนนปอแดง - ปากดง ต.ไตรศรีรังษ อ.เมืองฯ	๒/๗	๑	แขวงทาง หลวง กพ.	๒,๖๐๐,๐๐๐	-	-	-	-	๒,๖๐๐,๐๐๐
๑.๑.๓๑ ปรับปรุงเส้นทางคมนาคมให้ได้มาตรฐาน ทางหลวงหมายเลข ๑ ตอนควบคุม ๐๕๐๓ ตอนนครชุม - วังเจ้า ต.ลานดอกไม้ อ.โกสัมพีนคร	๒/๗	๑	แขวงทาง หลวง กพ.	๓,๕๐๐,๐๐๐	-	-	-	-	๓,๕๐๐,๐๐๐
๑.๑.๓๒ ปรับปรุงเส้นทางคมนาคมให้ได้มาตรฐาน ทางหลวงหมายเลข ๑ ตอนควบคุม ๐๕๐๓ ตอนนครชุม - วังเจ้า ต.ลานดอกไม้ตก, เพชรฆฏ อ.โกสัมพีนคร	๒/๗	๑	แขวงทาง หลวง กพ.	๒,๕๐๐,๐๐๐	-	-	-	-	๒,๕๐๐,๐๐๐
๑.๑.๓๓ ปรับปรุงเส้นทางคมนาคมให้ได้มาตรฐาน ทางหลวงหมายเลข ๑ ตอนควบคุม ๐๕๐๑ ตอนโนนปอแดง - ปากดง ต.ดอนแดง อ.ชาณุวรลักษบุรี	๒/๗	๑	แขวงทาง หลวง กพ.	๑,๔๐๐,๐๐๐	-	-	-	-	๑,๔๐๐,๐๐๐
๑.๑.๓๔ ปรับปรุงเส้นทางคมนาคมให้ได้มาตรฐาน ทางหลวงหมายเลข ๑ ตอนควบคุม ๐๕๐๑ ตอนโนนปอแดง-ปากดง ต.อัมรินทร์ อ.เมืองฯ	๒/๗	๑	แขวงทาง หลวง กพ.	๑,๕๐๐,๐๐๐	-	-	-	-	๑,๕๐๐,๐๐๐
๑.๑.๓๕ ปรับปรุงเส้นทางคมนาคมให้ได้มาตรฐาน ทางหลวงหมายเลข ๑ ตอนควบคุม ๐๕๐๒ ตอนปากดง - นครชุม ต.คลองแม่ลาย อ.เมืองฯ	๒/๗	๑	แขวงทาง หลวง กพ.	๑,๕๐๐,๐๐๐	-	-	-	-	๑,๕๐๐,๐๐๐
๑.๑.๓๖ ปรับปรุงเส้นทางคมนาคมให้ได้มาตรฐาน ทางหลวงหมายเลข ๑ ตอนควบคุม ๐๕๐๒ ตอนปากดง - นครชุม ต.นครชุม อ.เมืองฯ	๒/๗	๑	แขวงทาง หลวง กพ.	๒,๕๐๐,๐๐๐	-	-	-	-	๒,๕๐๐,๐๐๐
๑.๑.๓๗ ปรับปรุงเส้นทางคมนาคมให้ได้มาตรฐาน ทางหลวงหมายเลข ๑ ตอนควบคุม ๐๕๐๓ ตอนนครชุม - วังเจ้า ต.ทรงธรรม อ.เมืองฯ	๒/๗	๑	แขวงทาง หลวง กพ.	๒,๕๐๐,๐๐๐	-	-	-	-	๒,๕๐๐,๐๐๐

บัญชีรายชื่อโครงการสำคัญ				งบประมาณดำเนินการ					
แผนงาน/โครงการสำคัญ	ยุทธศาสตร์ชาติ (X)/แผนแม่บท (Y)	แหล่งงบประมาณ	หน่วยดำเนินการ	พ.ศ.	พ.ศ.	พ.ศ.	พ.ศ.	พ.ศ.	พ.ศ.
				๒๕๖๖	๒๕๖๗	๒๕๖๘	๒๕๖๙	๒๕๗๐	๒๕๖๖-๒๕๗๐
๑.๑.๓๘ ปรับปรุงเส้นทางคมนาคมให้ได้มาตรฐานทางหลวงหมายเลข ๑ ตอนควบคุม ๐๙๐๓ ตอนนครชุม - วังเจ้า ต.ลานดอกไม้ต.ก.เพชรบูรณ์ โกสัมพ์ อ.โกสัมพ์นคร	๒/๗	๑	แขวงทางหลวง กพ.	๒,๐๐๐,๐๐๐	-	-	-	-	๒,๐๐๐,๐๐๐
๑.๑.๓๙ ปรับปรุงเส้นทางคมนาคมให้ได้มาตรฐานทางหลวงหมายเลข ๑๐๗๔ ตอนควบคุม ๐๑๐๑ ตอนสลกบาตร -ทุ่งสนุ่น ต.ป่าพุทรา อ.เขารूरุรักษ์บุรี	๒/๗	๑	แขวงทางหลวง กพ.	๓,๕๐๐,๐๐๐	-	-	-	-	๓,๕๐๐,๐๐๐
๑.๑.๔๐ ปรับปรุงเส้นทางคมนาคมให้ได้มาตรฐานทางหลวงหมายเลข ๑๑๑๗ ตอนควบคุม ๐๑๐๐ ตอนคลองแม่ลาย - อุ่มผาง ต.คลองแม่ลาย อ.เมืองฯ	๒/๗	๑	แขวงทางหลวง กพ.	๕,๐๐๐,๐๐๐	-	-	-	-	๕,๐๐๐,๐๐๐
๑.๑.๔๑ ปรับปรุงเส้นทางคมนาคมให้ได้มาตรฐานทางหลวงหมายเลข ๑๐๗๔ ตอนควบคุม ๐๑๐๒ ตอนทุ่งสนุ่น - บึงบ้าน ต.วังชะโอน อ.บึงสามัคคี	๒/๗	๑	แขวงทางหลวง กพ.	๓,๕๐๐,๐๐๐	-	-	-	-	๓,๕๐๐,๐๐๐
๑.๑.๔๒ พัฒนาโครงข่ายเส้นทางคมนาคมเชื่อมโยงแหล่งท่องเที่ยวทางหลวงหมายเลข ๑๒๘๐ ตอนควบคุม ๐๑๐๐ ตอนทุ่งมหาชัย - ระหาน	๒/๗	๑	แขวงทางหลวง กพ.	๑๐,๐๐๐,๐๐๐	-	-	-	-	๑๐,๐๐๐,๐๐๐
๑.๑.๔๓ พัฒนาโครงข่ายเส้นทางคมนาคมเชื่อมโยงแหล่งท่องเที่ยวทางหลวงหมายเลข ๑๑๑๖ ตอนควบคุม ๐๑๐๑ ตอน นครชุม - มอเจริญ ตำบลท่าขุนราม อำเภอเมือง	๒/๗	๑	แขวงทางหลวง กพ.	๑๐,๐๐๐,๐๐๐	-	-	-	-	๑๐,๐๐๐,๐๐๐
๑.๑.๔๔ พัฒนาโครงข่ายเส้นทางคมนาคมเชื่อมโยงแหล่งท่องเที่ยวทางหลวงหมายเลข ๑๑๑๗ ตอนควบคุม ๐๑๐๐ ตอนคลองแม่ลาย - อุ่มผาง ตำบลคลองน้ำไหล อำเภอคลองลาน	๒/๗	๑	แขวงทางหลวง กพ.	๑๒,๐๐๐,๐๐๐	-	-	-	-	๑๒,๐๐๐,๐๐๐
๑.๑.๔๕ พัฒนาโครงข่ายเส้นทางคมนาคมเชื่อมโยงแหล่งท่องเที่ยวทางหลวงหมายเลข ๑๑๑๗ ตอนควบคุม ๐๑๐๐ ตอนคลองแม่ลาย - อุ่มผาง ตำบลคลองน้ำไหล อำเภอคลองลาน	๒/๗	๑	แขวงทางหลวง กพ.	๔๐,๐๐๐,๐๐๐	-	-	-	-	๔๐,๐๐๐,๐๐๐
๑.๑.๔๖ ปรับปรุงเส้นทางคมนาคมให้ได้มาตรฐานทางหลวงหมายเลข ๑๑๑๒ ตอนควบคุม ๐๑๐๒ ตอนบ่อถ้ำ - วังปลาอ่าว ตำบลวังชะโอน อำเภอบึงสามัคคี	๒/๗	๑	แขวงทางหลวง กพ.	๒๕,๐๐๐,๐๐๐	-	-	-	-	๒๕,๐๐๐,๐๐๐
๑.๑.๔๗ ซ่อมสร้างผิวทางแอสฟัลต์คอนกรีต สาย กพ.๑๒๒๓ แยก ทล.๑ - บ้านหัวถนน หมู่ที่ ๓,๘ ต.ท่าพุทรา,หัวถนน อ.คลองขลุง	๒/๗	๑	แขวงทางหลวงชนบท กพ.	๙,๙๐๐,๐๐๐	๙,๙๐๐,๐๐๐	๙,๙๐๐,๐๐๐	๔,๐๐๐,๐๐๐	-	๓๓,๗๐๐,๐๐๐
๑.๑.๔๘ ซ่อมสร้างผิวทางแอสฟัลต์คอนกรีต สาย กพ.๔๐๑๖ แยก ทล.๑๒๘๐ - บ้านบึงบ้าน หมู่ที่ ๕ ต.ถาวรวัฒนา อ.ทรายทองวัฒนา	๒/๗	๑	แขวงทางหลวงชนบท กพ.	๙,๙๐๐,๐๐๐	๙,๙๐๐,๐๐๐	๙,๙๐๐,๐๐๐	๙,๙๐๐,๐๐๐	๙,๙๐๐,๐๐๐	๔๙,๕๐๐,๐๐๐
๑.๑.๔๙ ซ่อมสร้างผิวทางแอสฟัลต์คอนกรีต สาย กพ.๓๐๔๒ แยก ทล.๑๐๑ - บ้านป่าแดง กลาง หมู่ที่ ๑๖ ต.เขาคีรีส อ.พรานกระต่าย	๒/๗	๑	แขวงทางหลวงชนบท กพ.	๙,๙๐๐,๐๐๐	๙,๙๐๐,๐๐๐	๙,๙๐๐,๐๐๐	-	-	๒๙,๗๐๐,๐๐๐
๑.๑.๕๐ ซ่อมสร้างผิวทางแอสฟัลต์คอนกรีต สาย กพ.๔๐๐๑ แยก ทล.๑๑๒๒ - บ้านท่าไม้แดง หมู่ที่ ๑๒ ต.ท่าไม้ อ.พรานกระต่าย	๒/๗	๑	แขวงทางหลวงชนบท กพ.	๑๑,๐๐๐,๐๐๐	๙,๙๐๐,๐๐๐	๙,๙๐๐,๐๐๐	๙,๙๐๐,๐๐๐	๔,๐๐๐,๐๐๐	๔๔,๗๐๐,๐๐๐
๑.๑.๕๑ ซ่อมสร้างผิวทางแอสฟัลต์คอนกรีต สาย กพ.๓๐๔๑ แยก ทล.๑๐๑ - บ้านคลองพิไกร หมู่ที่ ๓,๕ ต.วังตะแบก อ.พรานกระต่าย	๒/๗	๑	แขวงทางหลวงชนบท กพ.	๙,๙๐๐,๐๐๐	๙,๙๐๐,๐๐๐	๙,๙๐๐,๐๐๐	-	-	๒๙,๗๐๐,๐๐๐
๑.๑.๕๒ ซ่อมสร้างผิวทางแอสฟัลต์คอนกรีต สาย กพ.๓๐๑๗ แยก ทล.๑๑๕ - บ้านโคกเหนือ หมู่ที่ ๑๐,๑๒,๑๘ ต.เทพนคร อ.เมืองฯ	๒/๗	๑	แขวงทางหลวงชนบท กพ.	๙,๙๐๐,๐๐๐	๙,๙๐๐,๐๐๐	๙,๙๐๐,๐๐๐	๙,๙๐๐,๐๐๐	๙,๙๐๐,๐๐๐	๔๙,๕๐๐,๐๐๐
๑.๑.๕๓ ฉาบผิวทางแบบสลอซีซีล สาย กพ.๑๐๐๘ แยก ทล.๑ - บ้านบึงหม่ม ต.คลองน้ำไหล อ.คลองลาน	๒/๗	๑	แขวงทางหลวงชนบท กพ.	๕๐๐,๐๐๐	๕๐๐,๐๐๐	๕๐๐,๐๐๐	-	-	๑,๕๐๐,๐๐๐

บัญชีรายชุดโครงการสำคัญ				งบประมาณดำเนินการ						
แผนงาน/โครงการสำคัญ	ยุทธศาสตร์ชาติ (X)/แผนแม่บท (Y)	แหล่งงบประมาณ	หน่วยดำเนินการ	พ.ศ.	พ.ศ.	พ.ศ.	พ.ศ.	พ.ศ.	พ.ศ.	
				๒๕๖๖	๒๕๖๗	๒๕๖๘	๒๕๖๙	๒๕๗๐	๒๕๖๖-๒๕๗๐	
๑.๑.๕๔	ฉาบผิวทางแบบสเลอริซิด สาย กพ.๔๐๑๔ แยก ทล.๑๒๕๒ - เทศบาลตำบลปากดง ต.วังไทร อ.คลองขลุง	๒/๗	๑	แขวงทางหลวงชนบท กพ.	๕๐๐,๐๐๐	๕๐๐,๐๐๐	๕๐๐,๐๐๐	-	-	๑,๕๐๐,๐๐๐
๑.๑.๕๕	ฉาบผิวทางแบบสเลอริซิด สาย กพ.๔๐๓๐ แยก ทล.๑๒๕๒-บ้านคลองลึก ต.ปางตาไว อ.ปางศิลาทอง	๒/๗	๑	แขวงทางหลวงชนบท กพ.	๕๐๐,๐๐๐	๕๐๐,๐๐๐	๕๐๐,๐๐๐	-	-	๑,๕๐๐,๐๐๐
๑.๑.๕๖	ฉาบผิวทางแบบสเลอริซิด สาย กพ.๔๐๓๔ แยก ทล.๑๒๕๒ - บ้านแปลงสี ต.ปางตาไว อ.ปางศิลาทอง	๒/๗	๑	แขวงทางหลวงชนบท กพ.	๕๐๐,๐๐๐	๕๐๐,๐๐๐	๕๐๐,๐๐๐	-	-	๑,๕๐๐,๐๐๐
๑.๑.๕๗	ฉาบผิวทางแบบสเลอริซิด สาย กพ.๔๐๓๙ แยก ทล.๑๒๕๒ - บ้านพรหมเขมาว ต.โพธิ์ทอง อ.ปางศิลาทอง	๒/๗	๑	แขวงทางหลวงชนบท กพ.	๕๐๐,๐๐๐	๕๐๐,๐๐๐	๕๐๐,๐๐๐	-	-	๑,๕๐๐,๐๐๐
๑.๑.๕๘	ฉาบผิวทางแบบสเลอริซิด สาย กพ.๑๐๔๔ แยก ทล.๑ - บ้านปากเหมือง ต.โพธิ์ทอง อ.ปางศิลาทอง	๒/๗	๑	แขวงทางหลวงชนบท กพ.	๕๐๐,๐๐๐	๕๐๐,๐๐๐	๕๐๐,๐๐๐	-	-	๑,๕๐๐,๐๐๐
๑.๑.๕๙	ฉาบผิวทางแบบสเลอริซิด สาย กพ.๑๐๔๕ แยก ทล.๑๒๕๒-บ้านปางมะค่า ต.โพธิ์ทอง อ.ปางศิลาทอง	๒/๗	๑	แขวงทางหลวงชนบท กพ.	๕๐๐,๐๐๐	๕๐๐,๐๐๐	๕๐๐,๐๐๐	-	-	๑,๕๐๐,๐๐๐
๑.๑.๖๐	ฉาบผิวทางแบบสเลอริซิด สาย กพ.๑๐๔๖ แยก ทล.๑๒๕๒ - บ้านศรีมงคล ต.หินลาด อ.ปางศิลาทอง	๒/๗	๑	แขวงทางหลวงชนบท กพ.	๕๐๐,๐๐๐	๕๐๐,๐๐๐	๕๐๐,๐๐๐	-	-	๑,๕๐๐,๐๐๐
๑.๑.๖๑	ฉาบผิวทางแบบสเลอริซิด สาย กพ.๑๐๐๔ แยก ทล.๑๒๘๐ - เทศบาลตำบลท่ามะเขือ ต.ท่ามะเขือ อ.คลองขลุง	๒/๗	๑	แขวงทางหลวงชนบท กพ.	๕๐๐,๐๐๐	๕๐๐,๐๐๐	๕๐๐,๐๐๐	-	-	๑,๕๐๐,๐๐๐
๑.๑.๖๒	ฉาบผิวทางแบบสเลอริซิด สาย กพ.๑๐๑๙ แยก ทล.๑๐๘๔ - บ้านบ่อทอง ต.วังยาง อ.คลองขลุง	๒/๗	๑	แขวงทางหลวงชนบท กพ.	๕๐๐,๐๐๐	๕๐๐,๐๐๐	๕๐๐,๐๐๐	-	-	๑,๕๐๐,๐๐๐
๑.๑.๖๓	ฉาบผิวทางแบบสเลอริซิด สาย กพ.๑๐๒๐ แยก ทล.๑๐๘๔ - บ้านมาบไผ่ ต.วังขาม อ.คลองขลุง	๒/๗	๑	แขวงทางหลวงชนบท กพ.	๕๐๐,๐๐๐	๕๐๐,๐๐๐	๕๐๐,๐๐๐	-	-	๑,๕๐๐,๐๐๐
๑.๑.๖๔	ฉาบผิวทางแบบสเลอริซิด สาย กพ.๑๐๒๕ แยก ทล.๑๐๘๔ - บ้านทุ่งทราย ต.วังบัว อ.คลองขลุง	๒/๗	๑	แขวงทางหลวงชนบท กพ.	๕๐๐,๐๐๐	๕๐๐,๐๐๐	๕๐๐,๐๐๐	-	-	๑,๕๐๐,๐๐๐
๑.๑.๖๕	ฉาบผิวทางแบบสเลอริซิด สาย กพ.๑๐๓๘ แยก ทล.๑ - บ้านวังขาม ต.แม่ลาด อ.คลองขลุง	๒/๗	๑	แขวงทางหลวงชนบท กพ.	๕๐๐,๐๐๐	๕๐๐,๐๐๐	๕๐๐,๐๐๐	-	-	๑,๕๐๐,๐๐๐
๑.๑.๖๖	ซ่อมสร้างผิวทางแอสฟัลต์คอนกรีต สาย ทางบ้านสหกรณ์ หมู่ที่ ๓ บ้านคลองโป่ง หมู่ที่ ๔ และบ้านคลองลึก หมู่ที่ ๕ ต.ทรงธรรม อ.เมืองฯ	๒/๗	๑	แขวงทางหลวงชนบท กพ.	๑๘,๕๐๐,๐๐๐	-	-	-	-	๑๘,๕๐๐,๐๐๐
๑.๑.๖๗	ซ่อมสร้างผิวทางแอสฟัลต์คอนกรีต รหัส สายทาง กพ.๑๐-๐๑๙ ทางหลวงหมายเลข กพ. ๑๐๗๖ ตอนทางแยกเข้าบ้านท่าพุทรา ต.ท่าพุทรา อ.คลองขลุง	๒/๗	๑	แขวงทางหลวงชนบท กพ.	๓,๗๕๐,๐๐๐	-	-	-	-	๓,๗๕๐,๐๐๐
๑.๑.๖๘	ซ่อมสร้างผิวทางแอสฟัลต์คอนกรีต ข้างรั้ววัดศรีไชอิน ฝั่งสามแยก หมู่ที่ ๗ บ้านศรีไชอิน ต.หนองปลิง อ.เมืองฯ	๒/๗	๑	แขวงทางหลวงชนบท กพ.	๓,๕๕๐,๐๐๐	-	-	-	-	๓,๕๕๐,๐๐๐
๑.๑.๖๙	ซ่อมสร้างผิวทางแอสฟัลต์คอนกรีต สาย หมู่ที่ ๑ เชื่อม หมู่ที่ ๖ ต.เทพนคร อ.เมืองฯ	๒/๗	๑	แขวงทางหลวงชนบท กพ.	๑๕,๗๐๐,๐๐๐	-	-	-	-	๑๕,๗๐๐,๐๐๐
๑.๑.๗๐	ซ่อมสร้างผิวทางแอสฟัลต์คอนกรีต รหัส สายทาง กพ.๑๒-๐๑๗ สายบ้านทุ่งตากแคด - บ้านทุ่งทรายออก หมู่ที่ ๕,๑๑ ต.ทุ่งทราย อ.ทรายทองวัฒนา	๒/๗	๑	แขวงทางหลวงชนบท กพ.	๑๖,๕๐๐,๐๐๐	-	-	-	-	๑๖,๕๐๐,๐๐๐
๑.๑.๗๑	ซ่อมสร้างผิวทางแอสฟัลต์คอนกรีต รหัส สายทาง กพ.๑๒-๐๒๒ สายสมอเตี้ย - ลักงาม หมู่ที่ ๗ บ้านคลองแซง ต.ลักงาม อ.คลองลาน	๒/๗	๑	แขวงทางหลวงชนบท กพ.	๒,๓๕๐,๐๐๐	-	-	-	-	๒,๓๕๐,๐๐๐

บัญชีรายชุดโครงการสำคัญ				งบประมาณดำเนินการ					
แผนงาน/โครงการสำคัญ	ยุทธศาสตร์ ชาติ (X)/ แผน แม่บท (Y)	แหล่ง งปม.	หน่วย คำเิน การ	พ.ศ.	พ.ศ.	พ.ศ.	พ.ศ.	พ.ศ.	พ.ศ.
				๒๕๖๖	๒๕๖๗	๒๕๖๘	๒๕๖๙	๒๕๗๐	๒๕๖๖-๒๕๗๐
๑.๑.๗๒ ซ่อมสร้างผิวทางแอสฟัลต์คอนกรีต รหัสสายทาง กพ.ถ.๗๘-๐๓๗ สายบ้านท่ามะเขือ - บ้านใหม่ หมู่ที่ ๓ บ้านท่ามะเขือ ต.ลี้กง อ.คลองลาน	๒/๗	๑	แขวงทางหลวงชนบท กพ.	๓,๒๕๕,๐๐๐	-	-	-	-	๓,๒๕๕,๐๐๐
๑.๑.๗๓ ซ่อมสร้างผิวทางแอสฟัลต์คอนกรีต รหัสสายทาง กพ.ถ.๕๔-๐๐๑ บ้านไพรสวรรค์ - บ้านตากฟ้า หมู่ที่ ๑,๓,๕,๙ ต.ปางตาไว อ.ปางศิลาทอง	๒/๗	๑	แขวงทางหลวงชนบท กพ.	๒,๓๕๐,๐๐๐	-	-	-	-	๒,๓๕๐,๐๐๐
๑.๑.๗๔ เสริมผิวลาดยางแอสฟัลต์คอนกรีต รหัสสายทาง กพ.ถ.๑๐-๐๒๐ ทางหลวงชนบท สาย กพ. ๔๐๓๖ แยกทางหลวง ๑๐๘๔ - เทศบาล ต.ท่าพุทรา หมู่ที่ ๓ ต.ท่าพุทรา อ.คลองขลุง	๒/๗	๑	แขวงทางหลวงชนบท กพ.	๑,๒๕๐,๐๐๐	-	-	-	-	๑,๒๕๐,๐๐๐
๑.๑.๗๕ เสริมผิวลาดยางแอสฟัลต์คอนกรีต รหัสสายทาง กพ.ถ.๓๕-๐๐๕ สายบ้านโนนโก - บ้านทุ่งเลี้ยว หมู่ที่ ๑๐ ต.ไตรรงค์ อ.เมืองฯ	๒/๗	๑	แขวงทางหลวงชนบท กพ.	๕๐๐,๐๐๐	-	-	-	-	๕๐๐,๐๐๐
๑.๑.๗๖ ก่อสร้างถนนลาดยาง สายบ้านโนนม่วง - พงษ์ใหญ่ หมู่ที่ ๑๐ ต.นครชุม อ.เมืองฯ	๒/๗	๑	แขวงทางหลวงชนบท กพ.	๒๒,๐๐๐,๐๐๐	-	-	-	-	๒๒,๐๐๐,๐๐๐
๑.๑.๗๗ ก่อสร้างถนนลาดยาง หมู่ที่ ๓ ต.หนองคล้า เชื่อมหมู่ที่ ๗ (สายเนินพนัง) ต.หนองคล้า, หนองทอง อ.โพธาราม	๒/๗	๑	แขวงทางหลวงชนบท กพ.	๒,๑๐๐,๐๐๐	-	-	-	-	๒,๑๐๐,๐๐๐
๑.๑.๗๘ ก่อสร้างถนนลาดยางเข้าแหล่งท่องเที่ยวเชิงเกษตร หมู่ที่ ๖ บ้านคอนขมิ้น ต.เขาศรี อ.พรานกระต่าย	๒/๗	๑	แขวงทางหลวงชนบท กพ.	๑๓,๕๐๐,๐๐๐	-	-	-	-	๑๓,๕๐๐,๐๐๐
๑.๑.๗๙ ก่อสร้างถนนลาดยาง หมู่ที่ ๔ ต.ทรงธรรม เชื่อม หมู่ที่ ๓ บ้านสหกรณ์ ต.ทรงธรรม อ.เมืองฯ	๒/๗	๑	แขวงทางหลวงชนบท กพ.	๒,๗๕๐,๐๐๐	-	-	-	-	๒,๗๕๐,๐๐๐
๑.๑.๘๐ ก่อสร้างถนนคอนกรีตเสริมเหล็ก ซอย ๑๒ เชื่อมซอย ๑๓ จากโรงเรียนเทศบาลเมืองหนองปลิง - สุขซอย หมู่ที่ ๗ บ้านศรีโยธิน ต.หนองปลิง อ.เมืองฯ	๒/๗	๑	แขวงทางหลวงชนบท กพ.	๖๕๐,๐๐๐	-	-	-	-	๖๕๐,๐๐๐
๑.๑.๘๑ ก่อสร้างถนนคอนกรีตเสริมเหล็ก สายเลียบคลองลานตะลุง บ้านคลองพัฒนา หมู่ที่ ๘ - บ้านดงประดา หมู่ที่ ๖ ต.ท่ามะเขือ อ.คลองขลุง	๒/๗	๑	แขวงทางหลวงชนบท กพ.	๕๐๐,๐๐๐	-	-	-	-	๕๐๐,๐๐๐
๑.๑.๘๒ ก่อสร้างถนนคอนกรีตเสริมเหล็ก (สายศูนย์การเรียนรู้เศรษฐกิจพอเพียง) หมู่ที่ ๗ บ้านใหม่ธงชัย ต.คลองลานพัฒนา อ.คลองลาน	๒/๗	๑	แขวงทางหลวงชนบท กพ.	๔๗๔,๐๐๐	-	-	-	-	๔๗๔,๐๐๐
๑.๑.๘๓ ก่อสร้างถนนคอนกรีตเสริมเหล็ก (ซอยอาคารอเนกประสงค์) หมู่ที่ ๑๙ บ้านมอเมค่า ต.คลองลานพัฒนา อ.คลองลาน	๒/๗	๑	แขวงทางหลวงชนบท กพ.	๔๗๔,๐๐๐	-	-	-	-	๔๗๔,๐๐๐
๑.๑.๘๔ ก่อสร้างถนนคอนกรีตเสริมเหล็ก (ซอยบ้านวสันต์) หมู่ที่ ๑๕ บ้านมอเมะรีน ต.คลองลานพัฒนา อ.คลองลาน	๒/๗	๑	แขวงทางหลวงชนบท กพ.	๔๗๑,๐๐๐	-	-	-	-	๔๗๑,๐๐๐
๑.๑.๘๕ ก่อสร้างถนนคอนกรีตเสริมเหล็ก สาย กพ.ถ.๘-๐๐๔๐ (สายกลุ่มมอเมะยม - ถนนสาย กพ.ถ. ๘-๐๐๐๑) หมู่ที่ ๑๕ บ้านมอเมะรีน ต.คลองลานพัฒนา อ.คลองลาน	๒/๗	๑	แขวงทางหลวงชนบท กพ.	๔๗๔,๐๐๐	-	-	-	-	๔๗๔,๐๐๐
๑.๑.๘๖ ก่อสร้างถนนคอนกรีตเสริมเหล็ก ภายในหมู่บ้าน สายบ้านกระเหรียง ๓) หมู่ที่ ๑๖ บ้านสามัคคีธรรม ต.คลองน้ำไหล อ.คลองลาน	๒/๗	๑	แขวงทางหลวงชนบท กพ.	๕๐๐,๐๐๐	-	-	-	-	๕๐๐,๐๐๐
๑.๑.๘๗ ก่อสร้างถนนคอนกรีตเสริมเหล็ก ภายในหมู่บ้าน (สายขี้มกล ๒) หมู่ที่ ๑๙ บ้านขี้มกล ต.คลองน้ำไหล อ.คลองลาน	๒/๗	๑	แขวงทางหลวงชนบท กพ.	๕๐๐,๐๐๐	-	-	-	-	๕๐๐,๐๐๐

บัญชีรายชุดโครงการสำคัญ				งบประมาณดำเนินการ						
แผนงาน/โครงการสำคัญ	ยุทธศาสตร์ชาติ (X)/แผนแม่บท (Y)	แหล่งงบประมาณ.	หน่วยดำเนินการ	พ.ศ.	พ.ศ.	พ.ศ.	พ.ศ.	พ.ศ.	พ.ศ.	
				๒๕๖๖	๒๕๖๗	๒๕๖๘	๒๕๖๙	๒๕๗๐	๒๕๖๖-๒๕๗๐	
๑.๑.๘๘	ก่อสร้างถนนคอนกรีตเสริมเหล็ก ภายในหมู่บ้าน (สายคลองน้ำไหลเหนือพัฒนา ๒) หมู่ที่ ๒๑ บ้านคลองน้ำไหลพัฒนา ต.คลองน้ำไหล อ.คลองลาน	๒/๗	๑	แขวงทางหลวงชนบท กพ.	๕๐๐,๐๐๐	-	-	-	-	๕๐๐,๐๐๐
๑.๑.๘๙	ก่อสร้างถนนคอนกรีตเสริมเหล็ก ภายในหมู่บ้าน (สายคลองใหญ่ใต้ - บ้านบึงหม่ม) หมู่ที่ ๒๔ บ้านคลองใหญ่ใหม่ ต.คลองน้ำไหล อ.คลองลาน	๒/๗	๑	แขวงทางหลวงชนบท กพ.	๕๐๐,๐๐๐	-	-	-	-	๕๐๐,๐๐๐
๑.๑.๙๐	ก่อสร้างถนนคอนกรีตเสริมเหล็ก ภายในหมู่บ้าน สายมะมะประาทอง ๒ หมู่ที่ ๕ บ้านมะมะประาทอง ต.คลองน้ำไหล อ.คลองลาน	๒/๗	๑	แขวงทางหลวงชนบท กพ.	๕๐๐,๐๐๐	-	-	-	-	๕๐๐,๐๐๐
๑.๑.๙๑	ก่อสร้างถนนคอนกรีตเสริมเหล็ก ภายในหมู่บ้าน สายมะมะประาทอง ๓ หมู่ที่ ๕ บ้านมะมะประาทอง ต.คลองน้ำไหล อ.คลองลาน	๒/๗	๑	แขวงทางหลวงชนบท กพ.	๕๐๐,๐๐๐	-	-	-	-	๕๐๐,๐๐๐
๑.๑.๙๒	ก่อสร้างถนนคอนกรีตเสริมเหล็ก ภายในหมู่บ้าน สายมะมะประาทอง -บ้านคลองใหญ่ใต้ หมู่ที่ ๕ บ้านมะมะประาทอง ต.คลองน้ำไหล อ.คลองลาน	๒/๗	๑	แขวงทางหลวงชนบท กพ.	๕๐๐,๐๐๐	-	-	-	-	๕๐๐,๐๐๐
๑.๑.๙๓	ก่อสร้างถนนคอนกรีตเสริมเหล็ก ภายในหมู่บ้าน สายบ้านบึงหม่ม - บ้านคตของเจริญ หมู่ที่ ๖ บ้านบึงหม่ม ต.คลองน้ำไหล อ.คลองลาน	๒/๗	๑	แขวงทางหลวงชนบท กพ.	๕๐๐,๐๐๐	-	-	-	-	๕๐๐,๐๐๐
๑.๑.๙๔	ก่อสร้างถนนคอนกรีตเสริมเหล็ก ภายในหมู่บ้าน สายบ้านคลองฟลุ ๑ หมู่ที่ ๙ บ้านคลองฟลุ ต.คลองน้ำไหล อ.คลองลาน	๒/๗	๑	แขวงทางหลวงชนบท กพ.	๕๐๐,๐๐๐	-	-	-	-	๕๐๐,๐๐๐
๑.๑.๙๕	ก่อสร้างถนนคอนกรีตเสริมเหล็ก ภายในหมู่บ้าน สายบ้านมอเศรษฐี - บ้านทุ่งหญ้าคา หมู่ที่ ๑๐ บ้านมอเศรษฐี ต.คลองน้ำไหล อ.คลองลาน	๒/๗	๑	แขวงทางหลวงชนบท กพ.	๕๐๐,๐๐๐	-	-	-	-	๕๐๐,๐๐๐
๑.๑.๙๖	ก่อสร้างถนนคอนกรีตเสริมเหล็ก ภายในหมู่บ้าน สายบ้านบึงหม่ม - บ้านคลองใหญ่ใต้ หมู่ที่ ๑๒ บ้านทุ่งหญ้าคา ต.คลองน้ำไหล อ.คลองลาน	๒/๗	๑	แขวงทางหลวงชนบท กพ.	๕๐๐,๐๐๐	-	-	-	-	๕๐๐,๐๐๐
๑.๑.๙๗	ก่อสร้างถนนคอนกรีตเสริมเหล็ก ภายในหมู่บ้าน สายบ้านใหม่ชัยทอง ๒ หมู่ที่ ๑๔ บ้านใหม่ชัยทอง ต.คลองน้ำไหล อ.คลองลาน	๒/๗	๑	แขวงทางหลวงชนบท กพ.	๕๐๐,๐๐๐	-	-	-	-	๕๐๐,๐๐๐
๑.๑.๙๘	ก่อสร้างถนนคอนกรีตเสริมเหล็ก ภายในหมู่บ้าน สายรุ่งเรือง หมู่ที่ ๑๖ บ้านสามัคคีธรรม ต.คลองน้ำไหล อ.คลองลาน	๒/๗	๑	แขวงทางหลวงชนบท กพ.	๕๐๐,๐๐๐	-	-	-	-	๕๐๐,๐๐๐
๑.๑.๙๙	ก่อสร้างถนนคอนกรีตเสริมเหล็ก ภายในหมู่บ้าน สายคันคลองบึงโต หมู่ที่ ๑๙ บ้านชัยมงคล ต.คลองน้ำไหล อ.คลองลาน	๒/๗	๑	แขวงทางหลวงชนบท กพ.	๕๐๐,๐๐๐	-	-	-	-	๕๐๐,๐๐๐
๑.๑.๑๐๐	ก่อสร้างถนนคอนกรีตเสริมเหล็ก ภายในหมู่บ้าน สายบ้านคลองน้ำไหลเหนือพัฒนา ๑๐ หมู่ที่ ๒๒ บ้านหนองปลาไหล ต.คลองน้ำไหล อ.คลองลาน	๒/๗	๑	แขวงทางหลวงชนบท กพ.	๕๐๐,๐๐๐	-	-	-	-	๕๐๐,๐๐๐
๑.๑.๑๐๑	ก่อสร้างถนนคอนกรีตเสริมเหล็ก ภายในหมู่บ้าน สายบ้านคลองใหญ่ใต้ - บ้านบึงหม่ม หมู่ที่ ๒๔ บ้านคลองใหญ่ใหม่ ต.คลองน้ำไหล อ.คลองลาน	๒/๗	๑	แขวงทางหลวงชนบท กพ.	๕๐๐,๐๐๐	-	-	-	-	๕๐๐,๐๐๐
๑.๑.๑๐๒	ก่อสร้างถนนคอนกรีตเสริมเหล็ก ภายในหมู่บ้าน สายบ้านใหม่ศรีสุวรรณ ๑ หมู่ที่ ๒๕ บ้านใหม่ศรีสุวรรณ ต.คลองน้ำไหล อ.คลองลาน	๒/๗	๑	แขวงทางหลวงชนบท กพ.	๕๐๐,๐๐๐	-	-	-	-	๕๐๐,๐๐๐

บัญชีรายชุดโครงการสำคัญ				งบประมาณดำเนินการ					
แผนงาน/โครงการสำคัญ	ยุทธศาสตร์ ชาติ (X)/ แผน แม่บท (Y)	แหล่ง งปม.	หน่วย คำนวณ การ	พ.ศ.	พ.ศ.	พ.ศ.	พ.ศ.	พ.ศ.	พ.ศ.
				๒๕๖๖	๒๕๖๗	๒๕๖๘	๒๕๖๙	๒๕๗๐	๒๕๖๖-๒๕๗๐
๑.๑.๑๐๓ ก่อสร้างถนนคอนกรีตเสริมเหล็ก ภายในหมู่บ้าน สายบ้านบึงทรัพย์เจริญ - บ้านคาดทองเจริญ หมู่ที่ ๒๖ บ้านบึงทรัพย์เจริญ ต.คลองน้ำไหล อ.คลองลาน	๒/๗	๑	แขวงทางหลวงชนบท กพ.	๕๐๐,๐๐๐	-	-	-	-	๕๐๐,๐๐๐
๑.๑.๑๐๔ ซ่อมสร้างผิวทางแอสฟัลต์คอนกรีต สาย กพ.๑๐๒๓ แยกทางหลวงหมายเลข ๑ - บ้านหัวถนน ตำบลท่าพุทรา,หัวถนน อำเภอคลองขลุง	๒/๗	๑	แขวงทางหลวงชนบท กพ.	๙,๙๐๐,๐๐๐	-	-	-	-	๙,๙๐๐,๐๐๐
๑.๑.๑๐๕ เสริมผิวลาดยางแอสฟัลต์คอนกรีต สาย กพ.๔๐๒๓ แยกทางหลวงหมายเลข ๑๖๖๕ - บ้านคุดบัวยาง ตำบลคุดบัวไธสง อำเภอพรานกระต่าย	๒/๗	๑	แขวงทางหลวงชนบท กพ.	๔,๙๙๐,๐๐๐	-	-	-	-	๔,๙๙๐,๐๐๐
๑.๑.๑๐๖ เสริมผิวลาดยางแอสฟัลต์คอนกรีต สาย กพ.๔๐๒๒ แยกทางหลวงหมายเลข ๑๐๘๔ - บ้านคลองเจริญ ตำบลพานทอง อำเภอโพนง	๒/๗	๑	แขวงทางหลวงชนบท กพ.	๔,๙๙๐,๐๐๐	-	-	-	-	๔,๙๙๐,๐๐๐
๑.๑.๑๐๗ เสริมผิวลาดยางแอสฟัลต์คอนกรีต สาย กพ.๔๐๒๕ แยกทางหลวงหมายเลข ๑๐๘๔ - บ้านทุ่งทราย ตำบลวังบัว อำเภอคลองขลุง	๒/๗	๑	แขวงทางหลวงชนบท กพ.	๔,๙๘๐,๐๐๐	-	-	-	-	๔,๙๘๐,๐๐๐
๑.๑.๑๐๘ เสริมผิวลาดยางแอสฟัลต์คอนกรีต สาย กพ.๔๐๑๙ แยกทางหลวงหมายเลข ๑๐๘๔ - บ้านบ่อทอง ตำบลวังยาง อำเภอคลองขลุง	๒/๗	๑	แขวงทางหลวงชนบท กพ.	๔,๙๙๐,๐๐๐	-	-	-	-	๔,๙๙๐,๐๐๐
๑.๑.๑๐๙ ฉาบผิวทางแบบสลอริซัล สาย กพ.๓๐๑๐ แยกทางหลวงหมายเลข ๑๑๕ - บ้านสระแก้ว ตำบลสระแก้ว อำเภอเมืองกำแพงเพชร	๒/๗	๑	แขวงทางหลวงชนบท กพ.	๔๙๙,๐๐๐	-	-	-	-	๔๙๙,๐๐๐
๑.๑.๑๑๐ ฉาบผิวทางแบบสลอริซัล สาย กพ.๔๐๕๘ แยกทางหลวงหมายเลข ๑๖๖๕ - บ้านวังแม่พวย ตำบลเขาคีรี อำเภอพรานกระต่าย	๒/๗	๑	แขวงทางหลวงชนบท กพ.	๙๓๐,๐๐๐	-	-	-	-	๙๓๐,๐๐๐
๑.๑.๑๑๑ ซ่อมสร้างผิวทางแอสฟัลต์คอนกรีต สาย กพ.๔๐๐๑ แยกทางหลวงหมายเลข ๑๑๓๒ - บ้านท่าไม้แดง ตำบลท่าไม้ อำเภอพรานกระต่าย	๒/๗	๑	แขวงทางหลวงชนบท กพ.	๑๑,๐๐๐,๐๐๐	-	-	-	-	๑๑,๐๐๐,๐๐๐
๑.๑.๑๑๒ เสริมผิวลาดยางแอสฟัลต์คอนกรีต สาย กพ.๔๐๒๒ แยกทางหลวงหมายเลข ๑๐๘๔ - บ้านคลองเจริญ ตำบลหนองหลวง อำเภอลานกระบือ	๒/๗	๑	แขวงทางหลวงชนบท กพ.	๔,๙๙๐,๐๐๐	-	-	-	-	๔,๙๙๐,๐๐๐
๑.๑.๑๑๓ เสริมผิวลาดยางแอสฟัลต์คอนกรีต สาย กพ.๑๐๐๘ แยกทางหลวงหมายเลข ๑ - บ้านบึงหม่ม ตำบลคลองน้ำไหล อำเภอ	๒/๗	๑	แขวงทางหลวงชนบท กพ.	๔,๙๘๐,๐๐๐	-	-	-	-	๔,๙๘๐,๐๐๐
๑.๑.๑๑๔ เสริมผิวลาดยางแอสฟัลต์คอนกรีต สาย กพ.๑๐๓๘ แยกทางหลวงหมายเลข ๑ - บ้านวังชม ตำบลคลองขลุง อำเภอคลองขลุง	๒/๗	๑	แขวงทางหลวงชนบท กพ.	๔,๙๙๐,๐๐๐	-	-	-	-	๔,๙๙๐,๐๐๐
๑.๑.๑๑๕ เสริมผิวลาดยางแอสฟัลต์คอนกรีต สาย กพ.๑๐๒๙ แยกทางหลวงหมายเลข ๑ - บ้านรวมใจภักดิ์ ตำบลวังชะพลู อำเภอชานุมวรสีขบุรี	๒/๗	๑	แขวงทางหลวงชนบท กพ.	๔,๙๙๐,๐๐๐	-	-	-	-	๔,๙๙๐,๐๐๐
๑.๑.๑๑๖ เสริมผิวลาดยางแอสฟัลต์คอนกรีต สาย กพ.๑๐๔๔ แยกทางหลวงหมายเลข ๑ - บ้านปากเหมือง ตำบลไค้ไผ่ อำเภอชานุมวรสีขบุรี	๒/๗	๑	แขวงทางหลวงชนบท กพ.	๔,๙๙๐,๐๐๐	-	-	-	-	๔,๙๙๐,๐๐๐
กิจกรรมหลัก ๑.๒ ติดตั้งอุปกรณ์อำนวยความสะดวกภัยในชีวิตและทรัพย์สินบนเส้นทางคมนาคม	๒/๗	๑	แขวงทางหลวงกพ./ แขวงทางหลวง ชนบท กพ.	๕๐,๐๐๐,๐๐๐	๕๐,๐๐๐,๐๐๐	๕๐,๐๐๐,๐๐๐	๕๐,๐๐๐,๐๐๐	๕๐,๐๐๐,๐๐๐	๒๕๐,๐๐๐,๐๐๐
๒. โครงการพัฒนาโครงสร้างพื้นฐานรองรับระบบขนส่งทางราง	๒/๗	๑		๒๐,๐๐๐,๐๐๐	-	-	-	-	๒๐,๐๐๐,๐๐๐

บัญชีรายชุดโครงการสำคัญ				งบประมาณดำเนินการ					
แผนงาน/โครงการสำคัญ	ยุทธศาสตร์ชาติ (X)/แผนแม่บท (Y)	แหล่งงบประมาณ	หน่วยดำเนินการ	พ.ศ.	พ.ศ.	พ.ศ.	พ.ศ.	พ.ศ.	พ.ศ.
				๒๕๖๖	๒๕๖๗	๒๕๖๘	๒๕๖๙	๒๕๗๐	๒๕๖๖-๒๕๗๐
กิจกรรมหลัก ๒.๑ จัดทำระบบผังเมืองเพื่อรองรับระบบการคมนาคมขนส่ง	๒/๗	๑	สนง.โยธาธิการและผังเมืองจังหวัด	๑๐,๐๐๐,๐๐๐	-	-	-	-	๑๐,๐๐๐,๐๐๐
กิจกรรมหลัก ๒.๒ จัดทำฐานข้อมูลเชื่อมโยงระบบการคมนาคมขนส่งทางราง ถนน และทางน้ำ	๒/๗	๑	สนง.โยธาธิการและผังเมืองจังหวัด	๑๐,๐๐๐,๐๐๐	-	-	-	-	๑๐,๐๐๐,๐๐๐
๓. โครงการพัฒนาระบบประปาหมู่บ้านเพื่อการอุปโภคบริโภค	๔/๑๙	๑		๑๐,๐๐๐,๐๐๐	๑๐,๐๐๐,๐๐๐	๑๐,๐๐๐,๐๐๐	๑๐,๐๐๐,๐๐๐	๑๐,๐๐๐,๐๐๐	๕๐,๐๐๐,๐๐๐
กิจกรรมหลัก ๓.๑ ก่อสร้างระบบประปาหมู่บ้านประเภทภูเขา ประชาชนดกลาง ประชาชนขนาดใหญ่	๔/๑๙	๑	อำเภอ	๑๐,๐๐๐,๐๐๐	๑๐,๐๐๐,๐๐๐	๑๐,๐๐๐,๐๐๐	๑๐,๐๐๐,๐๐๐	๑๐,๐๐๐,๐๐๐	๕๐,๐๐๐,๐๐๐
๔. โครงการเพิ่มประสิทธิภาพการป้องกันตลิ่งพัง	๕/๑๙	๑		๘๐,๕๐๐,๐๐๐	๖๐,๔๔๐,๐๐๐	๔๑,๕๐๐,๐๐๐	๕๐,๒๕๐,๐๐๐	๖๐,๖๗๕,๐๐๐	๒๙๓,๓๖๕,๐๐๐
กิจกรรมหลัก ๔.๑ ก่อสร้างเขื่อนป้องกันตลิ่งพัง	๕/๑๙	๑	สนง.โยธาธิการและผังเมืองจังหวัด	๘๐,๕๐๐,๐๐๐	๖๐,๔๔๐,๐๐๐	๔๑,๕๐๐,๐๐๐	๕๐,๒๕๐,๐๐๐	๖๐,๖๗๕,๐๐๐	๒๙๓,๓๖๕,๐๐๐
๔.๑.๑ ก่อสร้างเขื่อนป้องกันตลิ่งพัง ม.๒,๙ ต.ลานดอกไม้ตก อ.โกสุมพินคร	๕/๑๙	๑	สนง.โยธาธิการและผังเมืองจังหวัด	๒๐,๐๐๐,๐๐๐	-	-	-	-	๒๐,๐๐๐,๐๐๐
๔.๑.๒ ก่อสร้างเขื่อนป้องกันตลิ่งพัง ม.๗ ต.ท่าพุทรา อ.คลองขลุง	๕/๑๙	๑	สนง.โยธาธิการและผังเมืองจังหวัด	๓๒,๕๐๐,๐๐๐	-	-	-	-	๓๒,๕๐๐,๐๐๐
๔.๑.๓ ก่อสร้างเขื่อนป้องกันตลิ่งคลองแม่ระกา ม.๔ ต.ลานดอกไม้ตก อ.โกสุมพินคร	๕/๑๙	๑	สนง.โยธาธิการและผังเมืองจังหวัด	๒๘,๐๐๐,๐๐๐	-	-	-	-	๒๘,๐๐๐,๐๐๐
๔.๑.๔ ก่อสร้างเขื่อนป้องกันตลิ่งพัง ม.๒ ต.หนองปลิง อ.เมืองฯ	๕/๑๙	๑	สนง.โยธาธิการและผังเมืองจังหวัด	-	๓๔,๔๔๐,๐๐๐	-	-	-	๓๔,๔๔๐,๐๐๐
๔.๑.๕ ก่อสร้างเขื่อนป้องกันตลิ่งพัง ม.๕ ต.ท่าพุทรา อ.คลองขลุง	๕/๑๙	๑	สนง.โยธาธิการและผังเมืองจังหวัด	-	๑๙,๕๐๐,๐๐๐	-	-	-	๑๙,๕๐๐,๐๐๐
๔.๑.๖ ก่อสร้างเขื่อนป้องกันตลิ่งพัง ม.๓,๕ ต.ท่าพุทรา อ.คลองขลุง	๕/๑๙	๑	สนง.โยธาธิการและผังเมืองจังหวัด	-	๖,๕๐๐,๐๐๐	-	-	-	๖,๕๐๐,๐๐๐
๔.๑.๗ ก่อสร้างเขื่อนป้องกันตลิ่งพัง ม.๑ ต.โกสุมพิ อ.โกสุมพินคร	๕/๑๙	๑	สนง.โยธาธิการและผังเมืองจังหวัด	-	-	๒๒,๐๐๐,๐๐๐	-	-	๒๒,๐๐๐,๐๐๐
๔.๑.๘ ก่อสร้างเขื่อนป้องกันตลิ่งพัง ม.๗ ต.ท่ามะเขือ อ.คลองขลุง	๕/๑๙	๑	สนง.โยธาธิการและผังเมืองจังหวัด	-	-	๑๙,๕๐๐,๐๐๐	-	-	๑๙,๕๐๐,๐๐๐
๔.๑.๙ ก่อสร้างเขื่อนป้องกันตลิ่งพัง ม.๗ ต.โกสุมพิ อ.โกสุมพินคร	๕/๑๙	๑	สนง.โยธาธิการและผังเมืองจังหวัด	-	-	-	๑๗,๕๐๐,๐๐๐	-	๑๗,๕๐๐,๐๐๐
๔.๑.๑๐ ก่อสร้างเขื่อนป้องกันตลิ่งพัง ม.๒๑ ต.โกสุมพิ อ.โกสุมพินคร	๕/๑๙	๑	สนง.โยธาธิการและผังเมืองจังหวัด	-	-	-	๑๓,๒๕๐,๐๐๐	-	๑๓,๒๕๐,๐๐๐

บัญชีรายชุดโครงการสำคัญ				งบประมาณดำเนินการ					
แผนงาน/โครงการสำคัญ	ยุทธศาสตร์ชาติ (X)/แผนแม่บท (Y)	แหล่งงบประมาณ	หน่วยดำเนินการ	พ.ศ.	พ.ศ.	พ.ศ.	พ.ศ.	พ.ศ.	พ.ศ.
				๒๕๖๖	๒๕๖๗	๒๕๖๘	๒๕๖๙	๒๕๗๐	๒๕๖๖-๒๕๗๐
๔.๑.๑๑ ก่อสร้างเขื่อนป้องกันตลิ่งพัง ม.๓ ต.แมลัดน้อย อ.คลองขลุง	๕/๑๙	๑	สนง.โยธาธิการและผังเมืองจังหวัด	-	-	-	๑๙,๕๐๐,๐๐๐	-	๑๙,๕๐๐,๐๐๐
๔.๑.๑๒ ก่อสร้างเขื่อนป้องกันตลิ่งพัง ม.๔ ต.โกสัมพีนคร อ.โกสัมพีนคร	๕/๑๙	๑	สนง.โยธาธิการและผังเมืองจังหวัด	-	-	-	-	๓๘,๐๐๐,๐๐๐	๓๘,๐๐๐,๐๐๐
๔.๑.๑๓ ก่อสร้างเขื่อนป้องกันตลิ่งพัง ม.๑๑ ต.โกสัมพีนคร อ.โกสัมพีนคร	๕/๑๙	๑	สนง.โยธาธิการและผังเมืองจังหวัด	-	-	-	-	๑๓,๒๕๐,๐๐๐	๑๓,๒๕๐,๐๐๐
๔.๑.๑๔ ก่อสร้างเขื่อนป้องกันตลิ่งพัง ม.๕ ต.โกสัมพีนคร อ.โกสัมพีนคร	๕/๑๙	๑	สนง.โยธาธิการและผังเมืองจังหวัด	-	-	-	-	๙,๔๒๕,๐๐๐	๙,๔๒๕,๐๐๐
แผนงานที่ ๑๑ เสริมสร้างความเข้มแข็งทางสังคมตามแนวปรัชญาของเศรษฐกิจพอเพียงและความมั่นคงปลอดภัยในชีวิตและทรัพย์สิน									
๕. โครงการขับเคลื่อนการพัฒนาตามแนวปรัชญาของเศรษฐกิจพอเพียงและแนว	๔/๑๕	๑		๓๔,๘๕๐,๐๐๐	๓๔,๘๕๐,๐๐๐	๓๔,๘๕๐,๐๐๐	๓๔,๘๕๐,๐๐๐	๓๔,๘๕๐,๐๐๐	๑๗๔,๒๕๐,๐๐๐
กิจกรรมหลัก ๕.๑ ขับเคลื่อนการพัฒนาตามแนวปรัชญาของเศรษฐกิจพอเพียง	๔/๑๕	๑	สำนักงานจังหวัด	๒๐,๐๐๐,๐๐๐	๒๐,๐๐๐,๐๐๐	๒๐,๐๐๐,๐๐๐	๒๐,๐๐๐,๐๐๐	๒๐,๐๐๐,๐๐๐	๑๐๐,๐๐๐,๐๐๐
กิจกรรมหลัก ๕.๒ สนับสนุนการดำเนินโครงการตามแนวพระราชดำริ	๔/๑๕	๑	สำนักงานจังหวัด	๑๐,๐๐๐,๐๐๐	๑๐,๐๐๐,๐๐๐	๑๐,๐๐๐,๐๐๐	๑๐,๐๐๐,๐๐๐	๑๐,๐๐๐,๐๐๐	๕๐,๐๐๐,๐๐๐
กิจกรรมหลัก ๕.๓ ส่งเสริมยูวเกษตรตามแนวปรัชญาของเศรษฐกิจพอเพียงและพระราชดำริ	๔/๑๕	๑	สนง.เกษตรจังหวัด	๑,๒๕๐,๐๐๐	๑,๒๕๐,๐๐๐	๑,๒๕๐,๐๐๐	๑,๒๕๐,๐๐๐	๑,๒๕๐,๐๐๐	๖,๒๕๐,๐๐๐
กิจกรรมหลัก ๕.๔ อนุรักษ์พันธุกรรมพืชอันเนื่องมาจากพระราชดำริ สมเด็จพระเทพรัตนราชสุดาฯ สยามบรมราชกุมารี	๔/๑๕	๑	สำนักงานจังหวัด	๑,๐๐๐,๐๐๐	๑,๐๐๐,๐๐๐	๑,๐๐๐,๐๐๐	๑,๐๐๐,๐๐๐	๑,๐๐๐,๐๐๐	๕,๐๐๐,๐๐๐
กิจกรรมหลัก ๕.๕ ส่งเสริมการเกษตรทฤษฎีใหม่ตามแนวพระราชดำริ	๔/๑๕	๑	สนง.เกษตรจังหวัด	๒,๖๐๐,๐๐๐	๒,๖๐๐,๐๐๐	๒,๖๐๐,๐๐๐	๒,๖๐๐,๐๐๐	๒,๖๐๐,๐๐๐	๑๓,๐๐๐,๐๐๐
๖. โครงการเสริมสร้างชุมชนและครอบครัวเข้มแข็ง	๔/๑๕	๑		๑๓,๘๖๐,๐๐๐	๑๓,๘๖๐,๐๐๐	๑๓,๘๖๐,๐๐๐	๑๓,๘๖๐,๐๐๐	๑๓,๘๖๐,๐๐๐	๖๙,๓๐๐,๐๐๐
กิจกรรมหลัก ๖.๑ เสริมสร้างความปรองดองสมานฉันท์	๔/๑๕	๑	ที่ทำการปกครองจังหวัด	๓,๓๐๐,๐๐๐	๓,๓๐๐,๐๐๐	๓,๓๐๐,๐๐๐	๓,๓๐๐,๐๐๐	๓,๓๐๐,๐๐๐	๑๖,๕๐๐,๐๐๐
กิจกรรมหลัก ๖.๒ เพิ่มประสิทธิภาพการบริหารจัดการชุมชน และจัดตั้งศูนย์ไกล่เกลี่ยระงับข้อพิพาทภาคประชาชน	๔/๑๕	๑	สนง.ยุติธรรมจังหวัด	๓๓๐,๐๐๐	๓๓๐,๐๐๐	๓๓๐,๐๐๐	๓๓๐,๐๐๐	๓๓๐,๐๐๐	๑,๖๕๐,๐๐๐
กิจกรรมหลัก ๖.๓ บูรณาการสร้างเสริมสวัสดิการสังคมเต็มเต็มชีวิตแก่ผู้ประสบปัญหาสังคมในกลุ่มเปราะบาง	๔/๑๕	๑	สนง.พัฒนาสังคมและความมั่นคงของมนุษย์จังหวัด	๑,๑๐๐,๐๐๐	๑,๑๐๐,๐๐๐	๑,๑๐๐,๐๐๐	๑,๑๐๐,๐๐๐	๑,๑๐๐,๐๐๐	๕,๕๐๐,๐๐๐
กิจกรรมหลัก ๖.๔ พัฒนาที่อยู่อาศัยสำหรับผู้ด้อยโอกาส	๔/๑๕	๑	สนง.พัฒนาสังคมและความมั่นคงของมนุษย์จังหวัด	๕๐๐,๐๐๐	๕๐๐,๐๐๐	๕๐๐,๐๐๐	๕๐๐,๐๐๐	๕๐๐,๐๐๐	๒,๕๐๐,๐๐๐
กิจกรรมหลัก ๖.๕ พัฒนาศักยภาพผู้ประกอบการและผู้กระทำได้	๔/๑๕	๑	สนง.คุมประพฤติจังหวัด	๘๐,๐๐๐	๘๐,๐๐๐	๘๐,๐๐๐	๘๐,๐๐๐	๘๐,๐๐๐	๔๐๐,๐๐๐
กิจกรรมหลัก ๖.๖ เพิ่มประสิทธิภาพพนักงานฝ่ายปกครอง ผู้นำชุมชน และอาสาสมัคร	๔/๑๕	๑	ที่ทำการปกครอง ผู้นำชุมชน และอาสาสมัคร	๓,๐๐๐,๐๐๐	๓,๐๐๐,๐๐๐	๓,๐๐๐,๐๐๐	๓,๐๐๐,๐๐๐	๓,๐๐๐,๐๐๐	๑๕,๐๐๐,๐๐๐

บัญชีรายชุดโครงการสำคัญ				งบประมาณดำเนินการ					
แผนงาน/โครงการสำคัญ	ยุทธศาสตร์ชาติ (X)/แผนแม่บท (Y)	แหล่งงบประมาณ.	หน่วยดำเนินการ	พ.ศ.	พ.ศ.	พ.ศ.	พ.ศ.	พ.ศ.	พ.ศ.
				๒๕๖๖	๒๕๖๗	๒๕๖๘	๒๕๖๙	๒๕๗๐	๒๕๖๖-๒๕๗๐
กิจกรรมหลัก ๖.๗ พัฒนาอาชีพและคุณภาพชีวิตผู้มีรายได้น้อยเพื่อการพึ่งตนเอง	๔/๑๗	๑	สนง.พัฒนาชุมชนจังหวัด	๕๐๐,๐๐๐	๕๐๐,๐๐๐	๕๐๐,๐๐๐	๕๐๐,๐๐๐	๕๐๐,๐๐๐	๒,๕๐๐,๐๐๐
กิจกรรมหลัก ๖.๘ พัฒนาคุณภาพชีวิตและส่งเสริมอาชีพผู้สูงอายุ	๔/๑๕	๑	สนง.พัฒนาสังคมและความมั่นคงของมนุษย์จังหวัด	๑,๑๐๐,๐๐๐	๑,๑๐๐,๐๐๐	๑,๑๐๐,๐๐๐	๑,๑๐๐,๐๐๐	๑,๑๐๐,๐๐๐	๕,๕๐๐,๐๐๐
กิจกรรมหลัก ๖.๙ พัฒนาและส่งเสริมการจัดสวัสดิการสังคมในชุมชนบนพื้นที่สูง	๔/๑๗	๑	ศูนย์พัฒนาราษฎรบนพื้นที่สูงจังหวัด	๔๕๐,๐๐๐	๔๕๐,๐๐๐	๔๕๐,๐๐๐	๔๕๐,๐๐๐	๔๕๐,๐๐๐	๒,๒๕๐,๐๐๐
กิจกรรมหลัก ๖.๑๐ ส่งเสริมอาชีพและรายได้ชุมชนบนพื้นที่สูง	๔/๑๗	๑	ศูนย์พัฒนาราษฎรบนพื้นที่สูงจังหวัด	๕๐๐,๐๐๐	๕๐๐,๐๐๐	๕๐๐,๐๐๐	๕๐๐,๐๐๐	๕๐๐,๐๐๐	๒,๕๐๐,๐๐๐
กิจกรรมหลัก ๖.๑๑ ส่งเสริมอาชีพนอกภาคการเกษตรภายในโครงการหลวงและโครงการคิลปาชีพ	๔/๑๕	๑	ศูนย์พัฒนาราษฎรบนพื้นที่สูงจังหวัด	๕๐๐,๐๐๐	๕๐๐,๐๐๐	๕๐๐,๐๐๐	๕๐๐,๐๐๐	๕๐๐,๐๐๐	๒,๕๐๐,๐๐๐
กิจกรรมหลัก ๖.๑๒ ขับเคลื่อนการดำเนินงานโครงการรณรงค์ป้องกันและแก้ไขปัญหายาเสพติด (TO BE NUMBER ONE)	๔/๑	๑	ที่ทำการปกครองจังหวัด	๑,๐๐๐,๐๐๐	๑,๐๐๐,๐๐๐	๑,๐๐๐,๐๐๐	๑,๐๐๐,๐๐๐	๑,๐๐๐,๐๐๐	๕,๐๐๐,๐๐๐
กิจกรรมหลัก ๖.๑๓ ส่งเสริมคุณธรรม ศีลธรรมนำการศึกษา จังหวัดกำแพงเพชร	๓/๑๐	๑	สนง.วัฒนธรรมจังหวัด	๑,๕๐๐,๐๐๐	๑,๕๐๐,๐๐๐	๑,๕๐๐,๐๐๐	๑,๕๐๐,๐๐๐	๑,๕๐๐,๐๐๐	๗,๕๐๐,๐๐๐
๗. เสริมสร้างความมั่นคงปลอดภัยในชีวิตและทรัพย์สิน	๑/๑	๑		๘,๑๘๐,๐๐๐	๘,๑๘๐,๐๐๐	๘,๑๘๐,๐๐๐	๘,๑๘๐,๐๐๐	๘,๑๘๐,๐๐๐	๔๐,๙๐๐,๐๐๐
กิจกรรมหลัก ๗.๑ สกัดกั้นยาเสพติดในพื้นที่ตอนในจังหวัดกำแพงเพชร	๑/๑	๑	ตำรวจภูธรจังหวัด	๑,๖๘๐,๐๐๐	๑,๖๘๐,๐๐๐	๑,๖๘๐,๐๐๐	๑,๖๘๐,๐๐๐	๑,๖๘๐,๐๐๐	๘,๕๐๐,๐๐๐
กิจกรรมหลัก ๗.๒ ป้องกันปราบปรามยาเสพติดและบังคับใช้กฎหมาย	๑/๑	๑	ตำรวจภูธรจังหวัด	๑,๘๐๐,๐๐๐	๑,๘๐๐,๐๐๐	๑,๘๐๐,๐๐๐	๑,๘๐๐,๐๐๐	๑,๘๐๐,๐๐๐	๙,๐๐๐,๐๐๐
กิจกรรมหลัก ๗.๓ เพิ่มประสิทธิภาพทางยุทธวิธีให้กับชุดปฏิบัติการปราบปรามยาเสพติดของตำรวจภูธรจังหวัดกำแพงเพชรและเจ้าหน้าที่ฝ่ายปกครองจังหวัดกำแพงเพชร	๑/๑	๑	ตำรวจภูธรจังหวัด	๒๐๐,๐๐๐	๒๐๐,๐๐๐	๒๐๐,๐๐๐	๒๐๐,๐๐๐	๒๐๐,๐๐๐	๑,๐๐๐,๐๐๐
กิจกรรมหลัก ๗.๔ ฝ้าระวังและป้องกันอาชญากรรม (การติดตั้งกล้องวงจรปิด : CCTV ในพื้นที่จุดเสี่ยง)	๑/๑	๑	ตำรวจภูธรจังหวัด	๓,๐๐๐,๐๐๐	๓,๐๐๐,๐๐๐	๓,๐๐๐,๐๐๐	๓,๐๐๐,๐๐๐	๓,๐๐๐,๐๐๐	๑๕,๐๐๐,๐๐๐
กิจกรรมหลัก ๗.๕ ป้องกันและลดอุบัติเหตุทางถนน	๑/๑	๑	สนง.ป้องกันและบรรเทาสาธารณภัย	๑,๐๐๐,๐๐๐	๑,๐๐๐,๐๐๐	๑,๐๐๐,๐๐๐	๑,๐๐๐,๐๐๐	๑,๐๐๐,๐๐๐	๕,๐๐๐,๐๐๐
กิจกรรมหลัก ๗.๖ พัฒนาพื้นที่เพื่อความมั่นคง	๑/๑	๑	กอ.รมน.จว.ภพ.	๕๐๐,๐๐๐	๕๐๐,๐๐๐	๕๐๐,๐๐๐	๕๐๐,๐๐๐	๕๐๐,๐๐๐	๒,๕๐๐,๐๐๐
๘. โครงการพัฒนาศักยภาพแรงงานและความปลอดภัยในการทำงาน	๓/๑๑	๑		๔,๐๐๗,๐๐๐	๔,๐๐๗,๐๐๐	๔,๐๐๗,๐๐๐	๔,๐๐๗,๐๐๐	๔,๐๐๗,๐๐๐	๒๐,๐๓๕,๐๐๐
กิจกรรมหลัก ๘.๑ พัฒนาอาชีพเสริมเพื่อเพิ่มรายได้	๓/๑๑	๑	สนง.พัฒนาฝีมือแรงงาน	๗๑๒,๒๐๐	๗๑๒,๒๐๐	๗๑๒,๒๐๐	๗๑๒,๒๐๐	๗๑๒,๒๐๐	๓,๕๖๑,๐๐๐
กิจกรรมหลัก ๘.๒ ยกระดับฝีมือเพื่อเพิ่มผลิตภาพแรงงาน	๓/๑๑	๑	สนง.พัฒนาฝีมือแรงงาน	๑,๑๐๐,๐๐๐	๑,๑๐๐,๐๐๐	๑,๑๐๐,๐๐๐	๑,๑๐๐,๐๐๐	๑,๑๐๐,๐๐๐	๕,๕๐๐,๐๐๐

บัญชีรายชุดโครงการสำคัญ				งบประมาณดำเนินการ					
แผนงาน/โครงการสำคัญ	ยุทธศาสตร์ชาติ (X)/แผนแม่บท (Y)	แหล่งงบประมาณ	หน่วยคำนวณ	พ.ศ.	พ.ศ.	พ.ศ.	พ.ศ.	พ.ศ.	พ.ศ.
				๒๕๖๖	๒๕๖๗	๒๕๖๘	๒๕๖๙	๒๕๗๐	๒๕๖๖-๒๕๗๐
กิจกรรมหลัก ๘.๓ พัฒนาอาชีพการขายของออนไลน์	๓/๑๑		สนง.พัฒนาฝีมือแรงงาน	๕๖๑,๐๐๐	๕๖๑,๐๐๐	๕๖๑,๐๐๐	๕๖๑,๐๐๐	๕๖๑,๐๐๐	๒,๘๐๕,๐๐๐
กิจกรรมหลัก ๘.๔ ส่งเสริมการประกอบอาชีพ	๓/๑๑		สนง.แรงงานจังหวัด	๓๖๓,๐๐๐	๓๖๓,๐๐๐	๓๖๓,๐๐๐	๓๖๓,๐๐๐	๓๖๓,๐๐๐	๑,๘๑๕,๐๐๐
กิจกรรมหลัก ๘.๕ สร้างงาน สร้างอาชีพ สร้างรายได้ เศรษฐกิจจังหวัดกำแพงเพชรเข้มแข็ง	๓/๑๑		สนง.จัดหางานจังหวัด	๔๘๔,๘๐๐	๔๘๔,๘๐๐	๔๘๔,๘๐๐	๔๘๔,๘๐๐	๔๘๔,๘๐๐	๒,๔๒๔,๐๐๐
กิจกรรมหลัก ๘.๖ สร้างการรับรู้ความปลอดภัยในการทำงานเพื่อให้เกิดความปลอดภัยแก่แรงงานนอกระบบ	๓/๑๑		สนง.แรงงานจังหวัด	๗๘๖,๐๐๐	๗๘๖,๐๐๐	๗๘๖,๐๐๐	๗๘๖,๐๐๐	๗๘๖,๐๐๐	๓,๙๓๐,๐๐๐
แผนงานที่ ๑๒ พัฒนาการให้บริการสาธารณสุขอย่างมีประสิทธิภาพ									
๙. โครงการพัฒนาคุณภาพบริการด้านอาชีวอนามัย	๔/๑๓	๑		๑,๒๙๙,๖๒๐	๑,๒๙๙,๖๒๐	๑,๒๙๙,๖๒๐	๑,๒๙๙,๖๒๐	๑,๒๙๙,๖๒๐	๖,๓๑๘,๙๐๐
กิจกรรมหลัก ๙.๑ เกษตรกรปลอดภัย ผู้บริโภคปลอดภัยจากสารเคมีกำจัดศัตรูพืช	๔/๑๓	๑	สนง.สาธารณสุขจังหวัด	๑,๒๔๐,๐๒๐	๑,๒๔๐,๐๒๐	๑,๒๔๐,๐๒๐	๑,๒๔๐,๐๒๐	๑,๒๔๐,๐๒๐	๖,๒๐๐,๑๐๐
กิจกรรมหลัก ๙.๒ ฝึกระวังสุขภาพลูกจ้างที่ทำงานสัมผัสสารเคมีในสถานประกอบการ	๔/๑๓	๑	สนง.สาธารณสุขจังหวัด	๕๙,๖๐๐	๕๙,๖๐๐	๕๙,๖๐๐	-	-	๑๗๘,๘๐๐
แผนงานที่ ๑๓ พัฒนาการให้บริการทางการศึกษาอย่างมีคุณภาพและมาตรฐาน									
๑๐. โครงการพัฒนาคุณภาพการศึกษาของจังหวัดกำแพงเพชรสู่การพัฒนาที่ยั่งยืน	๓/๑๒	๑		๕,๑๗๘,๕๐๐	๕,๑๗๘,๕๐๐	๕,๑๗๘,๕๐๐	๕,๑๗๘,๕๐๐	๕,๑๗๘,๕๐๐	๒๕,๘๙๒,๕๐๐
กิจกรรมหลัก ๑๐.๑ พัฒนารูปแบบการยกระดับผลสัมฤทธิ์ทางการเรียนของสถานศึกษาในจังหวัดกำแพงเพชร	๓/๑๒	๑	สนง.ศึกษาธิการจังหวัด	๑,๓๒๙,๓๕๐	๑,๓๒๙,๓๕๐	๑,๓๒๙,๓๕๐	๑,๓๒๙,๓๕๐	๑,๓๒๙,๓๕๐	๖,๖๔๖,๗๕๐
กิจกรรมหลัก ๑๐.๒ เสริมสร้างคนดีศรีกำแพงเพชร	๓/๑๒	๑	สนง.ศึกษาธิการจังหวัด	๑,๑๘๙,๒๐๐	๑,๑๘๙,๒๐๐	๑,๑๘๙,๒๐๐	๑,๑๘๙,๒๐๐	๑,๑๘๙,๒๐๐	๕,๙๔๖,๐๐๐
กิจกรรมหลัก ๑๐.๓ พัฒนาเครือข่ายโรงเรียนคุณภาพ	๓/๑๒	๑	สนง.ศึกษาธิการจังหวัด	๘๔๙,๗๐๐	๘๔๙,๗๐๐	๘๔๙,๗๐๐	๘๔๙,๗๐๐	๘๔๙,๗๐๐	๔,๒๘๘,๕๐๐
กิจกรรมหลัก ๑๐.๔ พัฒนาคุณภาพชีวิตที่สอดคล้องกับหลักปรัชญาของเศรษฐกิจพอเพียงและการเปลี่ยนแปลงของโลกศตวรรษที่ ๒๑	๓/๑๒	๑	สนง.ศึกษาธิการจังหวัด	๗๓๖,๔๕๐	๗๓๖,๔๕๐	๗๓๖,๔๕๐	๗๓๖,๔๕๐	๗๓๖,๔๕๐	๓,๖๘๒,๒๕๐
กิจกรรมหลัก ๑๐.๕ พัฒนาทักษะภาษาอังกฤษเพื่อการสื่อสาร	๓/๑๒	๑	สนง.ศึกษาธิการจังหวัด	๑,๐๗๓,๘๐๐	๑,๐๗๓,๘๐๐	๑,๐๗๓,๘๐๐	๑,๐๗๓,๘๐๐	๑,๐๗๓,๘๐๐	๕,๓๖๙,๐๐๐
แผนงานที่ ๑๔ บริหารจัดการทรัพยากรธรรมชาติและสิ่งแวดล้อมอย่างยั่งยืน									
๑๑. โครงการสร้างความเข้มแข็งในการป้องกันและแก้ไขปัญหาสิ่งแวดล้อม	๕/๑๘	๑		๒๕,๘๙๘,๐๐๐	๒๕,๘๙๘,๐๐๐	๒๕,๘๙๘,๐๐๐	๒๕,๘๙๘,๐๐๐	๒๕,๘๙๘,๐๐๐	๑๑๖,๖๙๘,๐๐๐
กิจกรรมหลัก ๑๑.๑ ส่งเสริมและพัฒนาศักยภาพชุมชนด้านการป้องกันและบรรเทาสาธารณภัย	๕/๑๘	๑	สนง.ปภ.จังหวัด	๕๕๐,๐๐๐	๕๕๐,๐๐๐	๕๕๐,๐๐๐	๕๕๐,๐๐๐	๕๕๐,๐๐๐	๒,๗๕๐,๐๐๐
กิจกรรมหลัก ๑๑.๒ ส่งเสริมการป้องกันและแก้ไขปัญหาทรัพยากรธรรมชาติ	๕/๑๘	๑	สำนักบริหารพื้นที่อนุรักษ์ที่ ๑๒	๓,๑๙๘,๐๐๐	-	-	-	-	๓,๑๙๘,๐๐๐
กิจกรรมหลัก ๑๑.๓ ส่งเสริมการมีส่วนร่วมของชุมชนในการอนุรักษ์ทรัพยากรป่าไม้	๕/๑๘	๑	สนง.ทสจ.จังหวัด	๙๕๐,๐๐๐	๙๕๐,๐๐๐	๙๕๐,๐๐๐	๙๕๐,๐๐๐	๙๕๐,๐๐๐	๔,๗๕๐,๐๐๐
กิจกรรมหลัก ๑๑.๔ ส่งเสริมการมีส่วนร่วมของชุมชนในการจัดการขยะมูลฝอย	๕/๑๘	๑	สนง.ทสจ.จังหวัด	๑,๕๐๐,๐๐๐	๑,๕๐๐,๐๐๐	๑,๕๐๐,๐๐๐	๑,๕๐๐,๐๐๐	๑,๕๐๐,๐๐๐	๗,๕๐๐,๐๐๐

บัญชีรายชุดโครงการสำคัญ				งบประมาณดำเนินการ					
แผนงาน/โครงการสำคัญ	ยุทธศาสตร์ชาติ (X)/แผนแม่บท (Y)	แหล่งงบประมาณ	หน่วยดำเนินการ	พ.ศ.	พ.ศ.	พ.ศ.	พ.ศ.	พ.ศ.	พ.ศ.
				๒๕๖๖	๒๕๖๗	๒๕๖๘	๒๕๖๙	๒๕๗๐	๒๕๖๖-๒๕๗๐
กิจกรรมหลัก ๑๑.๕ จัดตั้งเครือข่ายแจ้งเตือนภัย	๕/๑๘	๑	สนง.ปภ.จังหวัด	๘๐๐,๐๐๐	๘๐๐,๐๐๐	๘๐๐,๐๐๐	๘๐๐,๐๐๐	๘๐๐,๐๐๐	๔,๐๐๐,๐๐๐
กิจกรรมหลัก ๑๑.๖ จัดตั้งศูนย์เตรียมพร้อมป้องกันภัยประจำตำบล	๕/๑๘	๑	สนง.ปภ.จังหวัด	๖๐๐,๐๐๐	๖๐๐,๐๐๐	๖๐๐,๐๐๐	๖๐๐,๐๐๐	๖๐๐,๐๐๐	๓,๐๐๐,๐๐๐
กิจกรรมหลัก ๑๑.๗ ลาดตระเวนเพื่อป้องกันรักษาป่า	๕/๑๘	๑	กอ.รณ.จ.ว.ภ.	๖๐๐,๐๐๐	๖๐๐,๐๐๐	๖๐๐,๐๐๐	๖๐๐,๐๐๐	๖๐๐,๐๐๐	๓,๐๐๐,๐๐๐
กิจกรรมหลัก ๑๑.๘ จัดทำแนวกันไฟเพื่อลดปัญหาการเกิดไฟป่าและหมอกควันในพื้นที่ป่าอนุรักษ์	๕/๑๘	๑	สนง.ทสจ.จังหวัด	๕,๑๔๐,๐๐๐	๕,๑๔๐,๐๐๐	๕,๑๔๐,๐๐๐	๕,๑๔๐,๐๐๐	๕,๑๔๐,๐๐๐	๒๕,๗๐๐,๐๐๐
กิจกรรมหลัก ๑๑.๙ เพิ่มความหลากหลายในพื้นที่ป่าชุมชน	๕/๑๘	๑	สนง.ทสจ.จังหวัด	๓,๐๐๐,๐๐๐	๓,๐๐๐,๐๐๐	๓,๐๐๐,๐๐๐	๓,๐๐๐,๐๐๐	๓,๐๐๐,๐๐๐	๑๕,๐๐๐,๐๐๐
กิจกรรมหลัก ๑๑.๑๐ สร้างฝายชะลอน้ำในพื้นที่ป่าอนุรักษ์	๕/๑๘	๑	สนง.ทสจ.จังหวัด	๑,๖๐๐,๐๐๐	๑,๖๐๐,๐๐๐	๑,๖๐๐,๐๐๐	๑,๖๐๐,๐๐๐	๑,๖๐๐,๐๐๐	๘,๐๐๐,๐๐๐
กิจกรรมหลัก ๑๑.๑๑ จัดทำรั้วรวดหนามป้องกันพื้นที่ป่าอนุรักษ์บริเวณจุดต่อแหลม	๕/๑๘	๑	สนง.ทสจ.จังหวัด	๒,๙๖๐,๐๐๐	๒,๙๖๐,๐๐๐	๒,๙๖๐,๐๐๐	๒,๙๖๐,๐๐๐	๒,๙๖๐,๐๐๐	๑๕,๘๐๐,๐๐๐
กิจกรรมหลัก ๑๑.๑๒ ป้องกันและแก้ไขปัญหาหมอกควันและไฟป่า	๕/๑๘	๑	สนง.ปภ.จังหวัด	๕,๐๐๐,๐๐๐	๕,๐๐๐,๐๐๐	๕,๐๐๐,๐๐๐	๕,๐๐๐,๐๐๐	๕,๐๐๐,๐๐๐	๒๕,๐๐๐,๐๐๐
๑๒. โครงการอนุรักษ์และพัฒนาเมืองเก่ากำแพงเพชร	๕/๑๘	๑		๕,๐๐๐,๐๐๐	-	-	-	-	๕,๐๐๐,๐๐๐
กิจกรรมหลัก ๑๒.๑ จัดทำแผนแม่บทและผังแม่บทการอนุรักษ์และพัฒนาบริเวณเมืองเก่ากำแพงเพชร	๕/๑๘	๑	สนง.ทสจ.จังหวัด	๕,๐๐๐,๐๐๐	-	-	-	-	๕,๐๐๐,๐๐๐
รวมงบประมาณโครงการของจังหวัด (ประเด็นการพัฒนาที่ ๓)				๑,๐๑๙,๑๙๐,๑๒๐	๒๗๖,๔๑๕,๑๒๐	๒๕๗,๔๗๕,๑๒๐	๒๓๓,๙๖๕,๕๒๐	๒๓๔,๔๙๐,๕๒๐	๒,๐๒๒,๕๓๖,๔๐๐
โครงการของกระทรวง กรม									
๑. โครงการเชื่อมป้องกันตลิ่งพัง ม.๓,๑,๓ ต.วังแฉม อ.คลองขลุง	๕/๑๙	๒	กรมโยธาธิการและผังเมือง	๔๗,๑๒๕,๐๐๐	๔๗,๑๒๕,๐๐๐	๔๗,๑๒๕,๐๐๐	๔๗,๑๒๕,๐๐๐	๔๗,๑๒๕,๐๐๐	๒๓๕,๖๒๕,๐๐๐
๒. โครงการเชื่อมป้องกันตลิ่งพัง ม.๖ ต.วังแฉม อ.คลองขลุง	๕/๑๙	๒	กรมโยธาธิการและผังเมือง	๑๑,๓๗๕,๐๐๐	๑๑,๓๗๕,๐๐๐	๑๑,๓๗๕,๐๐๐	-	-	๓๔,๑๒๕,๐๐๐
๓. โครงการเชื่อมป้องกันตลิ่งพัง ม.๕ ต.โกสัมพีนคร	๕/๑๙	๒	กรมโยธาธิการและผังเมือง	-	๖๕,๐๔๐,๐๐๐	-	-	-	๖๕,๐๔๐,๐๐๐
๔. โครงการเชื่อมป้องกันตลิ่งพัง ม.๗ ต.เพชรฆนฏ อ.โกสัมพีนคร	๕/๑๙	๒	กรมโยธาธิการและผังเมือง	-	-	๒๘,๐๐๐,๐๐๐	-	-	๒๘,๐๐๐,๐๐๐
๕. โครงการเชื่อมป้องกันตลิ่งพัง ม.๓ ต.ลานดอกไม้ตก อ.โกสัมพีนคร	๕/๑๙	๒	กรมโยธาธิการและผังเมือง	-	๕๐,๐๐๐,๐๐๐	-	-	-	๕๐,๐๐๐,๐๐๐
๖. โครงการเชื่อมป้องกันตลิ่งพัง ม.๗ ต.ลานดอกไม้ตก อ.โกสัมพีนคร	๕/๑๙	๒	กรมโยธาธิการและผังเมือง	-	-	๕๐,๐๐๐,๐๐๐	-	-	๕๐,๐๐๐,๐๐๐
๗. โครงการเชื่อมป้องกันตลิ่งพัง ม.๓ ต.โกสัมพีนคร	๕/๑๙	๒	กรมโยธาธิการและผังเมือง	-	-	-	๒๖,๒๕๐,๐๐๐	๒๖,๒๕๐,๐๐๐	๕๒,๕๐๐,๐๐๐
๘. โครงการเชื่อมป้องกันตลิ่งพัง ม.๑,๒ ต.เกาะตาล อ.ชาณุวรลักษบุรี	๕/๑๙	๒	กรมโยธาธิการและผังเมือง	๖๕,๓๒๕,๐๐๐	๓๒,๑๗๕,๐๐๐	-	-	-	๙๗,๕๐๐,๐๐๐
๙. โครงการเชื่อมป้องกันตลิ่งพัง ม.๖ ต.วังบัว อ.คลองขลุง	๕/๑๙	๒	กรมโยธาธิการและผังเมือง	-	-	๖๕,๓๒๕,๐๐๐	๓๒,๑๗๕,๐๐๐	-	๙๗,๕๐๐,๐๐๐

บัญชีรายชุดโครงการสำคัญ				งบประมาณดำเนินการ					
แผนงาน/โครงการสำคัญ	ยุทธศาสตร์ชาติ (X)/แผนแม่บท (Y)	แหล่งงบประมาณ	หน่วยดำเนินการ	พ.ศ.	พ.ศ.	พ.ศ.	พ.ศ.	พ.ศ.	พ.ศ.
				๒๕๖๖	๒๕๖๗	๒๕๖๘	๒๕๖๙	๒๕๗๐	๒๕๖๖-๒๕๗๐
๑๐. โครงการเชื่อมป้องกันคลังฝั่ง ม.๒,๑๖,๓, ๑๕,๔ ต.เทพนคร อ.เมืองฯ	๕/๑๙	๒	กรมโยธาธิการและผังเมือง	-	-	-	๑๔๓,๐๐๐,๐๐๐	๑๔๓,๐๐๐,๐๐๐	๒๘๖,๐๐๐,๐๐๐
๑๑. โครงการเชื่อมป้องกันคลังฝั่ง ม.๑ ต.ท่ามะเขือ อ.คลองขลุง	๕/๑๙	๒	กรมโยธาธิการและผังเมือง	๘๗,๑๐๐,๐๐๐	๔๒,๙๐๐,๐๐๐	-	-	-	๑๓๐,๐๐๐,๐๐๐
๑๒. ก่อสร้างขยายทาง ๔ ช่องจราจร ทางหลวงหมายเลข ๑๐๗๒ ตอนควบคุม ๐๒๐๑ ตอนเขาชนกัน-มอตะแบก ระหว่าง กม.๘๓+๘๐๐ - กม. ๘๕+๐๐๐	๒/๗	๒	กรมทางหลวง	๓๐,๐๐๐,๐๐๐	-	-	-	-	๓๐,๐๐๐,๐๐๐
๑๓. ก่อสร้างทางหลวงพัฒนาพื้นที่ระดับภาค ทางหลวงหมายเลข ๑๐๗๔ ตอนควบคุม ๐๑๐๒ ตอนทุ่งสนุ่น - บึงบ้าน ระหว่าง กม.๒๗+๐๐๐ - กม.๒๘+๔๓๕	๒/๗	๒	กรมทางหลวง	๓๕,๐๐๐,๐๐๐	-	-	-	-	๓๕,๐๐๐,๐๐๐
๑๔. ก่อสร้างทางหลวงพัฒนาพื้นที่ระดับภาค ทางหลวงหมายเลข ๑๐๘๔ ตอนควบคุม ๐๒๐๐ ตอนหาดชะอม-กำแพงเพชร ระหว่าง กม. ๗๒+๐๐๐ - กม.๗๓+๖๐๐	๒/๗	๒	กรมทางหลวง	๓๕,๐๐๐,๐๐๐	-	-	-	-	๓๕,๐๐๐,๐๐๐
๑๕. ซ่อมสร้างผิวทางแอสฟัลต์คอนกรีต สาย กพ.๔๐๔๖ แยก ทล.๑๒๔๒ - บ.ศรีมงคล อ.ปางศิลาทอง, ขามบุรีลิกซบุรี	๒/๗	๒	กรมทางหลวงชนบท	๒๐,๐๐๐,๐๐๐	-	-	-	-	๒๐,๐๐๐,๐๐๐
๑๖. ซ่อมสร้างผิวทางแอสฟัลต์คอนกรีต สาย กพ.๕๐๖๙ แยก ทช.กพ.๑๐๖๘-ทด.นครชุม อ.เมืองฯ	๒/๗	๒	กรมทางหลวงชนบท	๒๐,๐๐๐,๐๐๐	-	-	-	-	๒๐,๐๐๐,๐๐๐
๑๗. ซ่อมสร้างผิวทางแอสฟัลต์คอนกรีต สาย กพ.๔๐๑๘ แยก ทล.๑๑๑๖-บ.ยางเสี้ยว อ.เมืองฯ	๒/๗	๒	กรมทางหลวงชนบท	๙,๐๐๐,๐๐๐	๙,๐๐๐,๐๐๐	๙,๐๐๐,๐๐๐	-	-	๒๗,๐๐๐,๐๐๐
๑๘. ซ่อมสร้างผิวทางแอสฟัลต์คอนกรีต สาย กพ.๔๐๒๕ แยก ทล.๑๐๘๔-บ.ทุ่งทราย อ.คลองขลุง	๒/๗	๒	กรมทางหลวงชนบท	๙,๐๐๐,๐๐๐	๙,๐๐๐,๐๐๐	๙,๐๐๐,๐๐๐	-	-	๒๗,๐๐๐,๐๐๐
๑๙. ซ่อมสร้างผิวทางแอสฟัลต์คอนกรีต สาย กพ.๔๐๐๓ แยก ทล.๑๑๑๖-บ.สีงาม อ.เมืองฯ	๒/๗	๒	กรมทางหลวงชนบท	๙,๐๐๐,๐๐๐	๙,๐๐๐,๐๐๐	๙,๐๐๐,๐๐๐	-	-	๒๗,๐๐๐,๐๐๐
รวมงบประมาณโครงการของกระทรวง กรม (ประเด็นการพัฒนาที่ ๓)				๓๗๗,๙๒๕,๐๐๐	๒๗๕,๖๑๕,๐๐๐	๒๒๘,๘๒๕,๐๐๐	๒๔๘,๕๕๐,๐๐๐	๒๑๖,๓๗๕,๐๐๐	๑,๓๔๗,๒๙๐,๐๐๐
โครงการขององค์กรปกครองส่วนท้องถิ่น									
-	-	-	-	-	-	-	-	-	-
รวมงบประมาณโครงการขององค์กรปกครองส่วนท้องถิ่น (ประเด็นการพัฒนาที่ ๓)				-	-	-	-	-	-
รวมงบประมาณโครงการของจังหวัด (ประเด็นการพัฒนาที่ ๑)				๒๘๒,๓๗๒,๑๕๐	๑๓๙,๖๕๗,๖๕๐	๖๔,๘๕๕,๙๕๐	๙๐,๓๓๐,๐๕๐	๔๒,๕๐๔,๑๕๐	๖๑๙,๗๑๙,๙๕๐
รวมงบประมาณโครงการของกระทรวง กรม (ประเด็นการพัฒนาที่ ๑)				๖๐๘,๒๑๐,๙๐๐	๑๙๙,๒๕๙,๙๐๐	๓๑,๘๖๖,๙๐๐	๔๑,๓๐๖,๙๐๐	๑๓,๘๕๖,๙๐๐	๘๘๙,๖๒๒,๕๐๐
รวมงบประมาณโครงการขององค์กรปกครองส่วนท้องถิ่น (ประเด็นการพัฒนาที่ ๑)				๙๙๕,๓๗๗,๙๗๖	๔๗๗,๗๕๑,๐๐๐	๓๗๘,๙๘๘,๐๐๐	๑๖๙,๑๒๒,๐๐๐	๑๗๑,๐๕๘,๐๐๐	๒,๑๙๒,๒๙๖,๙๗๖
รวมงบประมาณโครงการของจังหวัด (ประเด็นการพัฒนาที่ ๒)				๒๓๔,๓๕๓,๕๙๖	๒๒๑,๖๒๐,๐๐๐	๑๗๔,๕๒๐,๐๐๐	๑๖๙,๔๘๐,๐๐๐	๑๗๐,๒๒๐,๐๐๐	๙๗๐,๑๙๓,๕๙๖
รวมงบประมาณโครงการของกระทรวง กรม (ประเด็นการพัฒนาที่ ๒)				๑๕๒,๒๐๐,๐๐๐	๑๓๙,๒๐๐,๐๐๐	๑๒๔,๒๐๐,๐๐๐	๑๔๑,๒๐๐,๐๐๐	๑๓๕,๒๐๐,๐๐๐	๖๙๒,๐๐๐,๐๐๐

บัญชีรายชุดโครงการสำคัญ				งบประมาณดำเนินการ					
แผนงาน/โครงการสำคัญ	ยุทธศาสตร์ชาติ (X)/แผนแม่บท (Y)	แหล่งงบประมาณ.	หน่วยดำเนินการ	พ.ศ.	พ.ศ.	พ.ศ.	พ.ศ.	พ.ศ.	พ.ศ.
				๒๕๖๖	๒๕๖๗	๒๕๖๘	๒๕๖๙	๒๕๗๐	๒๕๖๖-๒๕๗๐
รวมงบประมาณโครงการขององค์กรปกครองส่วนท้องถิ่น (ประเด็นการพัฒนาที่ ๒)				-	-	-	-	-	-
รวมงบประมาณโครงการของจังหวัด (ประเด็นการพัฒนาที่ ๓)				๑,๐๑๙,๑๙๐,๑๒๐	๒๗๖,๔๑๕,๑๒๐	๒๕๗,๔๗๕,๑๒๐	๒๓๓,๙๖๕,๕๒๐	๒๓๔,๔๙๐,๕๒๐	๒,๐๒๑,๕๓๖,๔๐๐
รวมงบประมาณโครงการของกระทรวง กรม (ประเด็นการพัฒนาที่ ๓)				๓๗๗,๙๒๕,๐๐๐	๒๗๕,๖๑๕,๐๐๐	๒๒๘,๘๒๕,๐๐๐	๒๔๘,๕๕๐,๐๐๐	๒๑๖,๓๗๕,๐๐๐	๑,๓๔๗,๒๙๐,๐๐๐
รวมงบประมาณโครงการขององค์กรปกครองส่วนท้องถิ่น (ประเด็นการพัฒนาที่ ๓)				-	-	-	-	-	-
ค่าใช้จ่ายในการบริหารงานจังหวัดแบบบูรณาการ				๙,๐๐๐,๐๐๐	๙,๐๐๐,๐๐๐	๙,๐๐๐,๐๐๐	๙,๐๐๐,๐๐๐	๙,๐๐๐,๐๐๐	๔๕,๐๐๐,๐๐๐
รวมทั้งสิ้น				๓,๖๗๘,๖๒๙,๗๔๒	๑,๗๓๓,๕๑๘,๖๖๐	๑,๒๖๙,๘๕๐,๙๗๐	๑,๑๐๒,๙๕๔,๔๗๐	๙๙๒,๗๐๔,๕๗๐	๘,๗๗๗,๖๕๘,๔๑๒

(๔.๒) แบบฟอร์มโครงการแบบย่อ
(Project Brief) ของโครงการสำคัญ
ภายใต้งบประมาณของจังหวัด
(แบบ จ. ๑-๑)



แบบฟอร์มโครงการแบบย่อ (Project Brief) ของโครงการสำคัญภายใต้งบประมาณของจังหวัด

ประเด็นการพัฒนาจังหวัด ๑. สร้างมูลค่าเพิ่มในการผลิต การแปรรูป การตลาดสินค้าเกษตรปลอดภัย และพลังงานทดแทน ด้วยนวัตกรรมและเทคโนโลยี

หัวข้อ	รายละเอียด
๑. ชื่อโครงการสำคัญ	โครงการ ๑. พัฒนาแหล่งน้ำ ระบบชลประทาน และระบบขนส่งทางการเกษตร
๒. ชื่อแผนงาน	แผนงาน ๑. เพิ่มศักยภาพการผลิตด้วยการพัฒนาแหล่งน้ำและพื้นที่การเกษตรรองรับภาคเกษตรและอุตสาหกรรม
๓. แนวทางการพัฒนา	แนวทางการพัฒนา ๑. พัฒนาศักยภาพและปัจจัยพื้นฐานรองรับการเกษตร เกษตรปลอดภัย และอุตสาหกรรม
๔. หลักการและเหตุผล	ยุทธศาสตร์ชาติ ระยะ ๒๐ ปี เน้นการสร้างการเติบโตบนคุณภาพชีวิตที่เป็นมิตรกับสิ่งแวดล้อม โดยมีวัตถุประสงค์เพื่อฟื้นฟู อนุรักษ์ ใช้ประโยชน์ และสร้างการเติบโตบนฐานทรัพยากรธรรมชาติและสิ่งแวดล้อมให้สมดุล และให้ความสำคัญกับความมั่นคงด้านน้ำ พลังงาน การพัฒนาพื้นที่เมือง ชนบท เกษตรกรรมและอุตสาหกรรมเชิงนิเวศ มุ่งเน้นความเป็นเมืองที่เติบโตอย่างต่อเนื่อง โดยแผนย่อยในแผนแม่บทฯ ให้ความสำคัญกับการพัฒนาการจัดการน้ำ อนุรักษ์ ฟื้นฟู คุ้มครอง และสร้างมูลค่าเพิ่มจากการใช้น้ำที่มีคุณภาพได้มาตรฐานเพิ่มขึ้น ประกอบกับแผนพัฒนากลุ่มจังหวัดภาคเหนือตอนล่าง ๒ เน้นประเด็นการพัฒนาการบริหารจัดการน้ำและส่งเสริมระบบการเกษตรอย่างครบวงจรด้วยนวัตกรรมและเทคโนโลยี รวมทั้งเป้าหมายแผนการพัฒนาจังหวัดกำแพงเพชรคือ แหล่งเกษตรปลอดภัย พลังงานทดแทน และท่องเที่ยวมรดกโลกทางวัฒนธรรมและธรรมชาติ ดังนั้น จึงมีความจำเป็นต้องดำเนินการพัฒนาศักยภาพและปัจจัยพื้นฐานรองรับการเกษตร เกษตรปลอดภัย และอุตสาหกรรม ภายใต้แผนงานเพิ่มศักยภาพการผลิต พัฒนาแหล่งน้ำ และพื้นที่การเกษตร โดยพัฒนาแหล่งน้ำ ระบบชลประทาน และระบบขนส่งทางการเกษตร เพื่อเพิ่มประสิทธิภาพการส่งน้ำ การบริหารจัดการน้ำอย่างเป็นระบบ และการขนส่งผลผลิตทางการเกษตร
๕. วัตถุประสงค์ของโครงการ	๑. เพื่อพัฒนาแหล่งน้ำ ระบบชลประทาน และการขนส่งผลผลิตทางการเกษตรให้สามารถส่งน้ำแก่เกษตรกรได้อย่างมีประสิทธิภาพ ๒. เพื่อเพิ่มประสิทธิภาพการส่งน้ำและการบริหารจัดการน้ำอย่างเป็นระบบ
๖. ตัวชี้วัดและค่าเป้าหมาย	๑. อาคารชลประทาน ๕ แห่งต่อปี สามารถบริหารจัดการน้ำอย่างมีประสิทธิภาพ ครอบคลุมพื้นที่เกษตรกรรมและอุตสาหกรรม ๕,๐๐๐ ไร่ ๒. แหล่งกักเก็บน้ำอย่างน้อย ๕๐ แห่งต่อปีสามารถรองรับพื้นที่เกษตรกรรม ๕๐๐ ไร่ ๓. ระบบชลประทานที่ได้รับการพัฒนา ๕ แห่งต่อปีสามารถกระจายน้ำเข้าถึงพื้นที่การเพาะปลูกของเกษตรกรกลุ่มเป้าหมาย ๕,๐๐๐ ไร่ ๔. ถนนเลียบริมคันคลองชลประทานหรือสะพานข้ามคลองชลประทานอย่างน้อย ๕ แห่งต่อปีสามารถรองรับการขนส่งผลผลิตของเกษตรกรจำนวน ๕๐๐ คริวเรือน
๗. พื้นที่เป้าหมาย	พื้นที่ชลประทานในเขตจังหวัดกำแพงเพชร

หัวข้อ	รายละเอียด
<p>๘. กิจกรรมหลัก ๘.๑ กิจกรรมหลักที่ ๑ งบประมาณ</p> <p>ผู้รับผิดชอบ หน่วยงานที่เกี่ยวข้อง</p>	<p>พัฒนาแหล่งน้ำ และปรับปรุงระบบชลประทาน ๓๑๑,๗๘๘,๑๙๐ บาท (๒๑๔,๓๑๙,๘๐๐ บาท ในปี พ.ศ. ๒๕๖๖, ๔๙,๕๓๕,๒๙๐ บาทในปี พ.ศ. ๒๕๖๗, ๒๕,๘๐๓,๖๐๐ บาท ในปี พ.ศ. ๒๕๖๘, ๓๗,๔๗๗,๗๐๐ บาท ในปี พ.ศ. ๒๕๖๙, ๔,๖๕๑,๘๐๐ บาท ในปี พ.ศ. ๒๕๗๐)</p> <p>โครงการชลประทานกำแพงเพชร โครงการส่งน้ำและบำรุงรักษาท่อทองแดง, โครงการส่งน้ำและบำรุงรักษาวังบัว, โครงการส่งน้ำและบำรุงรักษาวังยาง-หนองขวัญ, สถานีพัฒนาที่ดินกำแพงเพชร, สำนักงานป้องกันและบรรเทาสาธารณภัยจังหวัดกำแพงเพชร, ศูนย์ป้องกันและบรรเทาสาธารณภัย เขต ๘ กำแพงเพชร</p>
<p>๘.๒ กิจกรรมหลักที่ ๒ งบประมาณ</p> <p>ผู้รับผิดชอบ หน่วยงานที่เกี่ยวข้อง</p>	<p>ปรับปรุงระบบขนส่งตามแนวคลองชลประทาน ๗๑,๑๗๐,๐๐๐ บาท (๒๕,๗๐๐,๐๐๐ บาท ในปี พ.ศ. ๒๕๖๖, ๒๙,๒๗๐,๐๐๐ บาท ในปี พ.ศ. ๒๕๖๗, ๑,๒๐๐,๐๐๐ บาท ในปี พ.ศ. ๒๕๖๘, ๑๕,๐๐๐,๐๐๐ บาท ในปี พ.ศ. ๒๕๖๙)</p> <p>โครงการชลประทานกำแพงเพชร โครงการส่งน้ำและบำรุงรักษาท่อทองแดง, โครงการส่งน้ำและบำรุงรักษาวังบัว, โครงการส่งน้ำและบำรุงรักษาวังยาง-หนองขวัญ</p>
<p>๙. หน่วยงานดำเนินงาน</p>	<p>โครงการชลประทานกำแพงเพชร</p>
<p>๑๐. ระยะเวลาในการดำเนินโครงการ</p>	<p>๕ ปี (ปีงบประมาณ พ.ศ. ๒๕๖๖ – ๒๕๗๐)</p>
<p>๑๑. งบประมาณ</p>	<p>๔๐๒,๙๕๘,๑๙๐ บาท</p>
<p>๑๒. ผลผลิต (Output)</p>	<p>ผลผลิต</p> <ol style="list-style-type: none"> อาคารชลประทานอย่างน้อย ๕ แห่งต่อปี แหล่งกักเก็บน้ำอย่างน้อย ๕๐ แห่งต่อปี ระบบชลประทานที่ได้รับการพัฒนาอย่างน้อย ๕ แห่งต่อปี ถนนเลียบริมคันคลองชลประทานหรือสะพานข้ามคลองชลประทาน อย่างน้อย ๕ แห่งต่อปี
<p>๑๓. ผลลัพธ์จากการดำเนินโครงการ (Outcome)</p>	<p>ผลลัพธ์</p> <ol style="list-style-type: none"> อาคารชลประทานที่ก่อสร้างแล้วเสร็จ ๕ แห่งต่อปีสามารถบริหารจัดการน้ำอย่างมีประสิทธิภาพรองรับภาคเกษตรและอุตสาหกรรม แหล่งกักเก็บน้ำอย่างน้อย ๕๐ แห่งต่อปีสามารถรองรับพื้นที่เกษตรกรรม ๕๐๐ ไร่ ระบบชลประทานที่ได้รับการพัฒนา ๕ แห่งต่อปีสามารถกระจายน้ำเข้าถึงพื้นที่การเพาะปลูกของเกษตรกรกลุ่มเป้าหมายได้อย่างทั่วถึง ถนนเลียบริมคันคลองชลประทานหรือสะพานข้ามคลองชลประทานที่แล้วเสร็จ ๕ แห่งต่อปีสามารถรองรับการขนส่งผลผลิตทางการเกษตร

ประเด็นการพัฒนาจังหวัด ๑. สร้างมูลค่าเพิ่มในการผลิต การแปรรูป การตลาดสินค้าเกษตรปลอดภัย และพลังงานทดแทน ด้วยนวัตกรรมและเทคโนโลยี (ต่อ)

หัวข้อ	รายละเอียด
๑. ชื่อโครงการสำคัญ	โครงการ ๒. ส่งเสริมและพัฒนาการผลิตสินค้าเกษตรปลอดภัย พืชเศรษฐกิจ และพืชอัตลักษณ์ตามศักยภาพของพื้นที่ (Zoning)
๒. ชื่อแผนงาน	แผนงาน ๑. เพิ่มศักยภาพการผลิตด้วยการพัฒนาแหล่งน้ำและพื้นที่การเกษตรรองรับภาคเกษตรและอุตสาหกรรม
๓. แนวทางการพัฒนา	แนวทางการพัฒนา ๑. พัฒนาศักยภาพและปัจจัยพื้นฐานรองรับการเกษตร เกษตรปลอดภัย และอุตสาหกรรม
๔. หลักการและเหตุผล	ยุทธศาสตร์ชาติ ระยะ ๒๐ ปี (พ.ศ. ๒๕๖๑ - ๒๕๘๐) เน้นการสร้างความสามารถในการแข่งขัน โดยมีวัตถุประสงค์ให้ประเทศไทยมีความสามารถสูงขึ้น และเน้นการเกษตรสร้างมูลค่า โดยแผนย่อยในแผนแม่บทฯ ให้ความสำคัญกับการพัฒนาเกษตรปลอดภัยให้ได้รับการยอมรับด้านคุณภาพ ความปลอดภัย และคุณค่าทางโภชนาการสูงขึ้น ประกอบกับแผนพัฒนากลุ่มจังหวัดภาคเหนือตอนล่าง ๒ เน้นประเด็นการพัฒนาระบบเกษตรปลอดภัยและอินทรีย์ ดังนั้น จึงจำเป็นต้องมีการดำเนินการส่งเสริมและพัฒนาการผลิตสินค้าเกษตรปลอดภัย พืชเศรษฐกิจ และพืชอัตลักษณ์ ตามศักยภาพของพื้นที่ (Zoning) เพื่อผลิตสินค้าเกษตรปลอดภัยให้ได้มาตรฐานสู่ผู้บริโภค
๕. วัตถุประสงค์ของโครงการ	๑. เพื่อให้เกษตรกรมีความรู้และทักษะในการผลิตเกษตรปลอดภัย และส่งเสริมให้สินค้าเกษตรผ่านมาตรฐานสินค้าเกษตรปลอดภัย ๒. เพื่อให้หน่วยงานภาครัฐ เอกชน เกษตรกร และประชาชน สามารถใช้ข้อมูลจากฐานข้อมูลด้านการเกษตรในการวิเคราะห์ วางแผน และบริหารจัดการด้านการเกษตรตามภารกิจ ได้อย่างถูกต้อง
๖. ตัวชี้วัดและค่าเป้าหมาย	๑. ผลผลิตสินค้าเกษตรจากเกษตรกรผู้เข้าร่วมโครงการ มีคุณภาพตามมาตรฐานความปลอดภัย (GAP) เพิ่มขึ้นร้อยละ ๗๐ ๒. ต้นทุนการผลิตของเกษตรกรลดลงไม่น้อยกว่าร้อยละ ๒๐ (เทียบกับต้นทุนการผลิตของเกษตรกรทั่วไปที่ไม่ได้เข้าร่วมโครงการ) ๓. ร้อยละ ๘๐ ของบุคลากรในภาครัฐทุกหน่วยงานมีความพึงพอใจในฐานข้อมูลและสามารถนำข้อมูลไปใช้สนับสนุนการดำเนินงานของตนให้ถูกต้อง แม่นยำ และทันต่อสถานการณ์ ๔. ร้อยละ ๗๐ ของพื้นที่เกษตรกรรมเป้าหมาย ๑,๘๐๐ ไร่ ผ่านการปรับปรุงพื้นที่เพื่อรองรับการผลิตสินค้าเกษตรปลอดภัย
๗. พื้นที่เป้าหมาย	ทุกอำเภอ
๘. กิจกรรมหลัก ๘.๑ กิจกรรมหลักที่ ๑	ส่งเสริมการผลิตสินค้าเกษตร พืชเศรษฐกิจ และพืชอัตลักษณ์ตามมาตรฐานเกษตรปลอดภัยเพื่อวางรากฐานสู่เกษตรกรอินทรีย์
งบประมาณ ผู้รับผิดชอบ หน่วยงานที่เกี่ยวข้อง	๒๕,๐๐๐,๐๐๐ บาท (๕,๐๐๐,๐๐๐ บาทต่อปี ดำเนินการในปี พ.ศ. ๒๕๖๖ - ๒๕๗๐) สำนักงานเกษตรจังหวัดกำแพงเพชร -
๘.๒ กิจกรรมหลักที่ ๒	ส่งเสริมการผลิตสินค้าเกษตรปลอดภัยและมาตรฐานด้านปศุสัตว์
งบประมาณ ผู้รับผิดชอบ หน่วยงานที่เกี่ยวข้อง	๒,๐๐๐,๐๐๐ บาท (๔๐๐,๐๐๐ บาทต่อปี ดำเนินการในปี พ.ศ. ๒๕๖๖ - ๒๕๗๐) สำนักงานปศุสัตว์จังหวัดกำแพงเพชร -
๘.๓ กิจกรรมหลักที่ ๓	ส่งเสริมการผลิตสินค้าเกษตรปลอดภัยและมาตรฐานด้านประมง
งบประมาณ ผู้รับผิดชอบ หน่วยงานที่เกี่ยวข้อง	๒,๐๐๐,๐๐๐ บาท (๔๐๐,๐๐๐ บาทต่อปี ดำเนินการในปี พ.ศ. ๒๕๖๖ - ๒๕๗๐) สำนักงานประมงจังหวัดกำแพงเพชร -

หัวข้อ	รายละเอียด
<p>๘.๔ กิจกรรมหลักที่ ๔ งบประมาณ</p> <p>ผู้รับผิดชอบ หน่วยงานที่เกี่ยวข้อง</p>	<p>จัดทำระบบฐานข้อมูลด้านการเกษตรในรูปแบบ Big Data ๖,๐๐๐,๐๐๐ บาท (ปี พ.ศ. ๒๕๖๖ จำนวน ๒,๐๐๐,๐๐๐ บาท และปี พ.ศ.๒๕๖๗-๒๕๗๐ จำนวน ๑,๐๐๐,๐๐๐ บาทต่อปี)</p> <p>สำนักงานเกษตรและสหกรณ์จังหวัดกำแพงเพชร สถานีเกษตรที่สูงป่าคา, สำนักงานพาณิชย์จังหวัดกำแพงเพชร, สำนักงานเกษตรจังหวัดกำแพงเพชร, สถานีพัฒนาที่ดินกำแพงเพชร, สำนักงานประมงจังหวัดกำแพงเพชร, สำนักงานปศุสัตว์จังหวัดกำแพงเพชร, สำนักงานสหกรณ์จังหวัดกำแพงเพชร, สำนักงานพัฒนาที่ดินเขต ๙</p>
<p>๘.๕ กิจกรรมหลักที่ ๕ งบประมาณ</p> <p>ผู้รับผิดชอบ หน่วยงานที่เกี่ยวข้อง</p>	<p>พัฒนาศักยภาพพื้นที่การเกษตรเพื่อผลิตสินค้าเกษตรปลอดภัย ๒๔,๕๐๐,๐๐๐ บาท (ปี พ.ศ. ๒๕๖๖ จำนวน ๔,๕๐๐,๐๐๐บาท และปี พ.ศ. ๒๕๖๗-๒๕๗๐ จำนวน ๕,๐๐๐,๐๐๐ บาทต่อปี)</p> <p>สถานีพัฒนาที่ดินกำแพงเพชร -</p>
<p>๘.๖ กิจกรรมหลักที่ ๖ งบประมาณ</p> <p>ผู้รับผิดชอบ หน่วยงานที่เกี่ยวข้อง</p>	<p>ส่งเสริมการปลูกพืชระยะสั้นและพืชเมืองหนาวที่มีมูลค่าสูง ๑๑,๒๕๐,๐๐๐ บาท (๒,๒๕๐,๐๐๐ บาทต่อปี ดำเนินการในปี พ.ศ. ๒๕๖๖ - ๒๕๗๐)</p> <p>สำนักงานเกษตรและสหกรณ์จังหวัดกำแพงเพชร สำนักงานเกษตรจังหวัดกำแพงเพชร ศูนย์ส่งเสริมและพัฒนาอาชีพการเกษตร, สถานีเกษตรที่สูงป่าคา</p>
<p>๙. หน่วยงานดำเนินงาน</p>	<p>๑. สำนักงานเกษตรและสหกรณ์จังหวัด ๒. สำนักงานเกษตรจังหวัด ๓. สำนักงานปศุสัตว์จังหวัด ๔. สำนักงานประมงจังหวัด ๕. สถานีพัฒนาที่ดินกำแพงเพชร</p>
<p>๑๐. ระยะเวลาในการดำเนินโครงการ</p>	<p>๕ ปี (ปีงบประมาณ พ.ศ. ๒๕๖๖ - ๒๕๗๐)</p>
<p>๑๑. งบประมาณ</p>	<p>๗๐,๗๕๐,๐๐๐บาท</p>
<p>๑๒. ผลผลิต (Output)</p>	<p>ผลผลิต</p> <p>๑. ร้อยละ ๘๐ ของเกษตรกรผู้เข้าร่วมโครงการมีความรู้ความเข้าใจกระบวนการผลิตพืชเศรษฐกิจ และพืชอัตลักษณ์ให้ได้มาตรฐานความปลอดภัย การจัดการดินและปุ๋ย เพื่อเพิ่มประสิทธิภาพให้ได้ผลผลิตที่มีคุณภาพ</p> <p>๒. ร้อยละ ๗๐ ของเกษตรกรผู้เข้าร่วมโครงการได้รับการรับรองแปลงตามมาตรฐาน GAP</p> <p>๓. มีแปลงเรียนรู้การเพิ่มประสิทธิภาพการผลิตพืชเศรษฐกิจและพืชอัตลักษณ์ ๒๐๐ แปลง</p> <p>๔. ระบบฐานข้อมูลเชื่อมโยงศูนย์ปฏิบัติการด้านการเกษตรกับหน่วยงานที่เกี่ยวข้องในทุกมิติมีคุณภาพเป็นไปตามมาตรฐานที่กำหนด</p> <p>๕. ร้อยละ ๗๐ ของพื้นที่เกษตรกรรมเป้าหมายได้รับการพัฒนาเพื่อเพิ่มศักยภาพการผลิต</p> <p>๖. ร้อยละ ๖๐ ของเกษตรกรผ่านการพัฒนาศักยภาพการปลูกพืชระยะสั้นและพืชเมืองหนาวที่มีมูลค่าสูง</p>

หัวข้อ	รายละเอียด
<p>๑๓. ผลลัพธ์จากการดำเนินโครงการ (Outcome)</p>	<p>ผลลัพธ์</p> <p>๑. ผลผลิตสินค้าเกษตรจากเกษตรกรผู้เข้าร่วมโครงการ มีคุณภาพตามมาตรฐานความปลอดภัย (GAP) เพิ่มขึ้นร้อยละ ๗๐</p> <p>๒. ต้นทุนการผลิตของเกษตรกรลดลงไม่น้อยกว่าร้อยละ ๒๐ (เมื่อเทียบกับต้นทุนการผลิตของเกษตรกรทั่วไปที่ไม่ได้เข้าร่วมโครงการ)</p> <p>๓. ร้อยละ ๘๐ ของบุคลากรในภาครัฐทุกหน่วยงานมีความพึงพอใจในฐานข้อมูลและสามารถนำข้อมูลไปใช้ในการสนับสนุนการดำเนินงานของตนให้ถูกต้อง แม่นยำ ทันต่อสถานการณ์</p> <p>๔. ร้อยละ ๗๐ ของพื้นที่เกษตรกรรวมเป้าหมายผ่านการปรับปรุงพื้นที่เพื่อรองรับการผลิตสินค้าเกษตรปลอดภัย</p> <p>๕. ร้อยละ ๖๐ ของเกษตรกรที่เข้าร่วมโครงการมีการปลูกพืชระยะสั้นและพืชเมืองหนาวที่มีมูลค่าสูง</p>

ประเด็นการพัฒนาจังหวัด ๑. สร้างมูลค่าเพิ่มในการผลิต การแปรรูป การตลาดสินค้าเกษตรปลอดภัย และพลังงานทดแทน ด้วยนวัตกรรมและเทคโนโลยี (ต่อ)

หัวข้อ	รายละเอียด
๑. ชื่อโครงการสำคัญ	โครงการ ๓. พัฒนาศักยภาพการแข่งขันของเกษตรกรและกลุ่มเกษตรกร
๒. ชื่อแผนงาน	แผนงาน ๑. เพิ่มศักยภาพการผลิตด้วยการพัฒนาแหล่งน้ำและพื้นที่การเกษตรรองรับภาคเกษตรและอุตสาหกรรม
๓. แนวทางการพัฒนา	แนวทางการพัฒนา ๑. พัฒนาศักยภาพและปัจจัยพื้นฐานรองรับการเกษตร เกษตรปลอดภัย และอุตสาหกรรม
๔. หลักการและเหตุผล	ยุทธศาสตร์ชาติ ๒๐ ปี (พ.ศ. ๒๕๖๑ - ๒๕๗๐) ให้ความสำคัญกับการสร้างความสามารถในการแข่งขัน โดยมีวัตถุประสงค์ให้ประเทศไทยมีความสามารถสูงขึ้น โดยเน้นเกษตรสร้างมูลค่า โดยแผนย่อยในแผนแม่บทให้ความสำคัญกับการสร้างสินค้าอัตลักษณ์พื้นถิ่นให้มีมูลค่าเพิ่มขึ้นและการสร้างความเข้มแข็งให้กับเกษตรกรและกลุ่มเกษตรกรประกอบกับแผนพัฒนากลุ่มจังหวัดภาคเหนือตอนล่าง ๒ เน้นประเด็นการพัฒนาเกษตรให้เข้าสู่ระบบเกษตรปลอดภัยและอินทรีย์ ดังนั้น จึงมีความจำเป็นต้องดำเนินการพัฒนาศักยภาพการแข่งขันของเกษตรกรและกลุ่มเกษตรกร เพื่อผลิตสินค้าเกษตรให้ได้มาตรฐานและแข่งขันได้ในระดับสากล
๕. วัตถุประสงค์ของโครงการ	๑. เพื่อเพิ่มขีดความสามารถในการแข่งขันให้เกษตรกรและกลุ่มเกษตรกรมีความเข้มแข็งทั้งการผลิตและการตลาด ๒. เพื่อส่งเสริมให้เกษตรกรนำผลงานวิจัยและพัฒนาไปใช้ในการวางแผนการผลิตพืชเศรษฐกิจ พืชอัตลักษณ์ และพืชสมุนไพร
๖. ตัวชี้วัดและค่าเป้าหมาย	๑. ร้อยละ ๘๐ ของเกษตรกรและกลุ่มเกษตรกรจาก ๑๑ อำเภอ ที่ผ่านการพัฒนาศักยภาพในการแข่งขันมีการนำความรู้และทักษะไปใช้ในการดำเนินการผลิตสินค้าเกษตรปลอดภัย ๒. ร้อยละ ๘๐ ของเกษตรกรที่เข้าร่วมโครงการนำพันธุ์พืชเศรษฐกิจ พืชอัตลักษณ์ และพืชสมุนไพรที่มีคุณภาพดีไปใช้ในการเพาะปลูก
๗. พื้นที่เป้าหมาย	ทุกอำเภอ
๘. กิจกรรมหลัก ๘.๑ กิจกรรมหลักที่ ๑ งบประมาณ ผู้รับผิดชอบ หน่วยงานที่เกี่ยวข้อง	เพิ่มขีดความสามารถของเกษตรกรและกลุ่มเกษตรกร ๑๕,๐๐๐,๐๐๐ บาท (๒,๐๐๐,๐๐๐ บาท ในปี พ.ศ. ๒๕๖๖, ๗,๐๐๐,๐๐๐ บาท ในปี พ.ศ. ๒๕๖๗, ๒,๐๐๐,๐๐๐ บาท ในปี พ.ศ. ๒๕๖๘, ๒,๐๐๐,๐๐๐ บาท ในปี พ.ศ. ๒๕๖๙, ๒,๐๐๐,๐๐๐ บาท ในปี พ.ศ. ๒๕๗๐) สำนักงานเกษตรจังหวัดกำแพงเพชร ศูนย์ส่งเสริมและพัฒนาอาชีพการเกษตร, สำนักงานเกษตรและสหกรณ์จังหวัดกำแพงเพชร, สำนักงานพาณิชย์จังหวัดกำแพงเพชร
๘.๒ กิจกรรมหลักที่ ๒ งบประมาณ ผู้รับผิดชอบ หน่วยงานที่เกี่ยวข้อง	ส่งเสริมการวิจัยและพัฒนาพืชเศรษฐกิจ พืชอัตลักษณ์ และพืชสมุนไพร ๒,๕๐๐,๐๐๐ บาท (๕๐๐,๐๐๐ บาทต่อปี ดำเนินการในปี พ.ศ.๒๕๖๖ - ๒๕๗๐) ศูนย์ส่งเสริมและพัฒนาอาชีพการเกษตร สำนักงานเกษตรจังหวัดกำแพงเพชร, สำนักงานเกษตรและสหกรณ์จังหวัดกำแพงเพชร
๙. หน่วยงานดำเนินงาน	๑. สำนักงานเกษตรจังหวัดกำแพงเพชร ๒. ศูนย์ส่งเสริมและพัฒนาอาชีพการเกษตร
๑๐. ระยะเวลาในการดำเนินโครงการ	๕ ปี (ปีงบประมาณ พ.ศ. ๒๕๖๖ - ๒๕๗๐)
๑๑. งบประมาณ	๑๗,๕๐๐,๐๐๐บาท

หัวข้อ	รายละเอียด
๑๒. ผลผลิต (Output)	ผลผลิต ๑. ร้อยละ ๘๐ ของเกษตรกรและกลุ่มเกษตรกรที่เข้าร่วมโครงการได้รับการพัฒนาความรู้ความสามารถในการแข่งขัน ๒. ได้พันธุ์พืชเศรษฐกิจ พืชอัตลักษณ์ และพืชสมุนไพรที่มีคุณภาพดี
๑๓. ผลลัพธ์จากการดำเนินโครงการ (Outcome)	ผลลัพธ์ ๑. ร้อยละ ๘๐ ของเกษตรกรและกลุ่มเกษตรกรที่ผ่านการพัฒนาศักยภาพในการแข่งขันมีการนำความรู้และทักษะไปใช้ในการดำเนินการผลิตสินค้าเกษตรปลอดภัย ๒. ร้อยละ ๘๐ ของเกษตรกรที่เข้าร่วมโครงการนำพันธุ์พืชเศรษฐกิจ พืชอัตลักษณ์ และพืชสมุนไพรที่มีคุณภาพดีไปใช้ในการเพาะปลูก

ประเด็นการพัฒนาจังหวัด ๑. สร้างมูลค่าเพิ่มในการผลิต การแปรรูป การตลาดสินค้าเกษตรปลอดภัย และพลังงานทดแทน ด้วยนวัตกรรมและเทคโนโลยี (ต่อ)

หัวข้อ	รายละเอียด
๑. ชื่อโครงการสำคัญ	โครงการ ๔. ส่งเสริมและสนับสนุนการใช้เทคโนโลยีพลังงานทดแทนในกระบวนการผลิตและแปรรูปสินค้าเกษตร
๒. ชื่อแผนงาน	แผนงาน ๒. ส่งเสริมและสนับสนุนการผลิตและการใช้พลังงานทดแทน
๓. แนวทางการพัฒนา	แนวทางการพัฒนา ๒. ส่งเสริมและสนับสนุนการผลิตและใช้พลังงานทดแทนจากทรัพยากรธรรมชาติ ผลผลิต และวัสดุเหลือใช้ทางการเกษตร
๔. หลักการและเหตุผล	<p>จากสถานการณ์พลังงานของประเทศไทยที่มีความผันผวน และเพื่อตอบสนองต่อนโยบายตามยุทธศาสตร์ชาติ ๒๐ ปี ยุทธศาสตร์ที่ ๒ ด้านการสร้างความสามารถในการแข่งขัน ซึ่งมีเป้าหมายเพื่อให้ประเทศไทยมีขีดความสามารถในการแข่งขันที่สูงขึ้น โดยมีแนวทางในการขับเคลื่อนการผลิตที่เน้นการใช้เทคโนโลยีและนวัตกรรมเพิ่มมูลค่าสินค้าและบริการจากการสร้างขีดความสามารถในการแข่งขัน การมีส่วนร่วมและการจัดการสิ่งแวดล้อม (Green) ภาคการเกษตรในยุคไทยแลนด์ ๔.๐ ที่เน้นเศรษฐกิจขับเคลื่อนด้วยนวัตกรรม ซึ่งเป็นการเกษตรสมัยใหม่ (Modern Agriculture) ดังนั้น จึงมีความจำเป็นต้องพัฒนาต่อยอดนวัตกรรมการผลิต รวมทั้งเพิ่มมูลค่าและลดต้นทุนการผลิตด้วยพลังงานทดแทนเพื่อสร้างโอกาสทางการตลาดให้สินค้าเกษตรปลอดภัยสามารถแข่งขันทั้งตลาดภายในและต่างประเทศได้อย่างยั่งยืน</p> <p>การพัฒนาความมั่นคงทางพลังงานและส่งเสริมการใช้พลังงานที่เป็นมิตรต่อสิ่งแวดล้อม การเพิ่มประสิทธิภาพพลังงาน การพัฒนาความมั่นคงทางด้านเกษตรสมัยใหม่ (Smart Agricultural) ซึ่งสนับสนุนการนำพลังงานทดแทนมาใช้ในการแปรรูปผลผลิตทางการเกษตร สร้างมูลค่าเพิ่ม สามารถแข่งขันกับผู้ค้าภายในและภายนอกกลุ่มจังหวัดรวมทั้งในประเทศและต่างประเทศ รองรับการพัฒนาของเศรษฐกิจ การส่งเสริมและสนับสนุนพลังงานทดแทนจึงเป็นอีกทางเลือกที่กลุ่มวิสาหกิจชุมชน/กลุ่มอาชีพ/กลุ่มเกษตรกรแปลงใหญ่ควรมีเพื่อลดการใช้พลังงานในกระบวนการผลิต ลดระยะเวลา และประหยัดค่าใช้จ่าย</p>
๕. วัตถุประสงค์ของโครงการ	<p>๑. เพื่อลดต้นทุนในกระบวนการผลิตโดยเฉพาะต้นทุนด้านพลังงาน ลดระยะเวลา เพิ่มคุณภาพของผลผลิต โดยการนำศักยภาพของพลังงานทดแทนมาประยุกต์ใช้ในกระบวนการผลิตของกลุ่มวิสาหกิจชุมชน/ กลุ่มอาชีพ/ กลุ่มเกษตรกรแปลงใหญ่</p> <p>๒. เพื่อลดต้นทุนน้ำมันเชื้อเพลิงในกระบวนการผลิต โดยการนำศักยภาพของพลังงานแสงอาทิตย์มาใช้สูบน้ำเพื่อการเกษตรของกลุ่มเกษตรกร/ กลุ่มเกษตรกรแปลงใหญ่</p> <p>๓. เพื่อส่งเสริมให้มีการนำพลังงานทดแทนมาใช้ในการประกอบอาชีพผลิตสินค้า การแปรรูปผลผลิตทางการเกษตร การดำรงชีวิตประจำวันของประชาชน สามารถลดรายจ่ายและเพิ่มรายได้ให้กับครัวเรือน ชุมชนเกษตรกร และสร้างมูลค่าเพิ่มให้กับสินค้าเกษตรแปรรูป</p> <p>๔. เพื่อถ่ายทอดองค์ความรู้ ส่งเสริมการใช้พลังงานทดแทนอย่างคุ้มค่า และเกิดประโยชน์สูงสุด สอดคล้องกับศักยภาพและปัญหาความต้องการของเกษตรกร</p>
๖. ตัวชี้วัดและค่าเป้าหมาย	<p>๑. กลุ่มเกษตรกร/กลุ่มเกษตรกรแปลงใหญ่ สามารถลดต้นทุนค่าใช้จ่ายสิ้นเปลืองด้านพลังงานเชื้อเพลิงได้ร้อยละ ๓๐ ต่อปี โดยใช้พลังงานแสงอาทิตย์ในภาคการเกษตร ๒,๐๐๐ ไร่ สามารถลดการใช้ น้ำมันดีเซล ๔๔,๐๐๐ ลิตร ต่อปี คิดเป็นมูลค่า ๑,๑๔๔,๐๐๐ บาท หรือเทียบเท่าค่าพลังงาน ๓๘ toe/ปี</p> <p>๒. กลุ่มวิสาหกิจชุมชน/ กลุ่มอาชีพ/ กลุ่มเกษตรกรแปลงใหญ่ที่เข้าร่วมโครงการ สามารถลดต้นทุนด้านพลังงานในกระบวนการผลิตลง ๑๐% จากการใช้พลังงานแสงอาทิตย์ซึ่งสามารถลดระยะเวลาในกระบวนการแปรรูปอย่างน้อยร้อยละ ๕๐</p>

หัวข้อ	รายละเอียด
๗. พื้นที่เป้าหมาย	ทุกอำเภอ
๘. กิจกรรมหลัก ๘.๑ กิจกรรมหลักที่ ๑ งบประมาณ ผู้รับผิดชอบ หน่วยงานที่เกี่ยวข้อง	ส่งเสริมการใช้เทคโนโลยีระบบสูบน้ำพลังงานแสงอาทิตย์เพื่อลดต้นทุนด้านพลังงานในการผลิตสินค้าเกษตร ๑๔,๓๖๒,๗๕๐ บาท (๒,๘๗๒,๕๕๐ บาทต่อปี ดำเนินการในปี พ.ศ. ๒๕๖๖ - ๒๕๗๐) สำนักงานพลังงานจังหวัด สำนักงานเกษตรจังหวัด
๘.๒ กิจกรรมหลักที่ ๒ งบประมาณ ผู้รับผิดชอบ หน่วยงานที่เกี่ยวข้อง	ส่งเสริมการใช้เทคโนโลยีระบบอบแห้งพลังงานแสงอาทิตย์เพื่อแปรรูปพืชผลทางการเกษตร ๑,๐๑๐,๐๐๐ บาท (๒๐๒,๐๐๐ บาทต่อปี ดำเนินการในปี พ.ศ. ๒๕๖๖ - ๒๕๗๐) สำนักงานพลังงานจังหวัด สำนักงานเกษตรจังหวัด
๙. หน่วยงานดำเนินงาน	สำนักงานพลังงานจังหวัด
๑๐. ระยะเวลาในการดำเนินโครงการ	๕ ปี (ปีงบประมาณ พ.ศ. ๒๕๖๖ - ๒๕๗๐)
๑๑. งบประมาณ	๑๕,๓๗๒,๗๕๐ บาท
๑๒. ผลผลิต (Output)	ผลผลิต ๑. กลุ่มเกษตรกร/ กลุ่มเกษตรกรแปลงใหญ่ จำนวน ๒๐ กลุ่มได้ใช้ประโยชน์จากระบบสูบน้ำพลังงานแสงอาทิตย์แบบเคลื่อนที่เพื่อการเกษตร ๒. กลุ่มวิสาหกิจชุมชน/ กลุ่มอาชีพ /กลุ่มเกษตรกรแปลงใหญ่จำนวน ๒ กลุ่มที่เข้าร่วมโครงการผ่านการพัฒนาศักยภาพด้านการใช้เทคโนโลยีระบบอบแห้งพลังงานแสงอาทิตย์เพื่อแปรรูปพืชผลทางการเกษตร
๑๓. ผลลัพธ์จากการดำเนินโครงการ (Outcome)	ผลลัพธ์ ๑. กลุ่มเกษตรกร/ กลุ่มเกษตรกรแปลงใหญ่สามารถลดต้นทุนค่าใช้จ่ายสิ้นเปลืองด้านพลังงานเชื้อเพลิงได้ร้อยละ ๓๐ ต่อปี ๒. กลุ่มวิสาหกิจชุมชน/ กลุ่มอาชีพ/ กลุ่มเกษตรกรแปลงใหญ่ที่เข้าร่วมโครงการสามารถลดต้นทุนด้านพลังงานในกระบวนการผลิตลง ๑๐%

ประเด็นการพัฒนาจังหวัด ๑. สร้างมูลค่าเพิ่มในการผลิต การแปรรูป การตลาดสินค้าเกษตรปลอดภัย และพลังงานทดแทนด้วยนวัตกรรมและเทคโนโลยี (ต่อ)

หัวข้อ	รายละเอียด
๑. ชื่อโครงการสำคัญ	โครงการ ๕. พัฒนานวัตกรรมการผลิตพลังงานทดแทน
๒. ชื่อแผนงาน	แผนงาน ๒. แผนงานส่งเสริมและสนับสนุนการผลิตและ การใช้พลังงานทดแทน
๓. แนวทางการพัฒนา	แนวทางการพัฒนา ๒. ส่งเสริมและสนับสนุนการผลิตและใช้พลังงานทดแทนจากทรัพยากรธรรมชาติ ผลผลิต และวัสดุเหลือใช้ทางการเกษตร
๔. หลักการและเหตุผล	<p>จากวิกฤตด้านพลังงานของโลก ทำให้ประเทศต่าง ๆ พยายามจะหาพลังงานที่ผลิตขึ้นภายในประเทศของตนเอง รวมทั้งประเทศไทยก็ประสบปัญหาวิกฤตพลังงานดังกล่าว เพราะว่าพลังงานเป็นต้นทุนในขบวนการผลิต และเป็นรายจ่ายของครัวเรือนในการดำรงชีวิตประจำวันของทุกคน โดยเฉพาะเชื้อเพลิงในการหุงต้มอาหารในครัวเรือน เช่น ก๊าซ LPG ซึ่งปัจจุบันประเทศไทยต้องนำเข้าก๊าซ LPG จากต่างประเทศ โดยรัฐต้องจ่ายเงินอุดหนุนปีละไม่ต่ำกว่า ๗,๕๐๐ ล้านบาท ในอนาคตก๊าซ LPG จะต้องปรับราคาสูงขึ้นตามราคาของตลาดโลก ทำให้ภาระค่าใช้จ่ายด้านพลังงานดังกล่าวสูงขึ้นตามไปด้วย โดยเฉพาะภาคครัวเรือนในชนบทที่มีฐานะยากจนอยู่แล้วและขาดการนำเทคโนโลยีมาประยุกต์ใช้ในชุมชน</p> <p>เนื่องจากชุมชนในชนบทมีพื้นที่การทำปศุสัตว์และมีมูลสัตว์ตกค้างจำนวนมากที่ถูกปล่อยทิ้งตามธรรมชาติและส่งกลิ่นเหม็น ซึ่งเป็นพาหะนำโรคต่างๆ และเป็นสาเหตุหนึ่งของน้ำเสียในลำคลอง ทั้งนี้ หากนำมูลสัตว์/ ขยะอินทรีย์มาหมักตามหลักวิชาการที่ถูกต้องและเหมาะสม สามารถผลิตเป็นก๊าซชีวภาพ แล้วนำก๊าซที่ผลิตได้มาใช้หุงต้มทดแทนก๊าซ LPG สามารถลดค่าใช้จ่ายได้อีกช่องทางหนึ่ง และเป็นการนำของเสียมาใช้ให้เกิดประโยชน์ได้อย่างคุ้มค่าก่อให้เกิดประโยชน์ต่อชุมชนของจังหวัดกำแพงเพชร ดังนั้น เพื่อเป็นการลดต้นทุนด้านพลังงานสิ้นเปลืองของประชาชน ภาครัฐจึงจำเป็นต้องส่งเสริมถ่ายทอดความรู้ให้ประชาชนนำศักยภาพพลังงานจากวัสดุเหลือใช้ทางการเกษตรที่มีอยู่มากในชุมชน เช่น มูลสัตว์ และขยะอินทรีย์ เป็นต้น มาใช้หุงต้มในครัวเรือนโดยนำเทคโนโลยีพลังงานมาใช้เพื่อเป็นการลดรายจ่ายเพิ่มรายได้</p>
๕. วัตถุประสงค์ของโครงการ	<ol style="list-style-type: none"> ๑. ลดการพึ่งพาพลังงานจากภายนอกและเน้นการพึ่งพาแหล่งพลังงานที่มีอยู่ในชุมชน ๒. ลดรายจ่ายด้านพลังงานในการหุงต้มอาหาร (ก๊าซ LPG) ซึ่งช่วยให้ประชาชนในชุมชนลดค่าใช้จ่ายในครัวเรือน ๓. ส่งเสริมด้านการจัดการสิ่งแวดล้อมในชุมชนโดยนำของเสียครัวเรือนมาประยุกต์ใช้ให้เกิดประโยชน์
๖. ตัวชี้วัดและค่าเป้าหมาย	<ol style="list-style-type: none"> ๑. กลุ่มครัวเรือนจำนวน ๖๕ ครัวเรือนสามารถใช้พลังงานทดแทนในการผลิตแก๊สชีวภาพซึ่งสามารถประหยัดแก๊ส LPG ได้ ๓๙,๐๐๐ กิโลกรัมต่อปี คิดเป็นเงิน ๑๑๐,๔๘๗ บาทต่อปี ๒. กลุ่มครัวเรือนสามารถใช้น้ำล้นบ่อหมักแก๊สและกากตะกอน ไปใช้ในพื้นที่การเกษตรจำนวน ๕๐๐ ไร่
๗. พื้นที่เป้าหมาย	ครัวเรือนที่มีความต้องการใช้เทคโนโลยีพลังงานบ่อหมักก๊าซ จำนวน ๖๕ ครัวเรือนในพื้นที่จังหวัดกำแพงเพชรทุกอำเภอ

หัวข้อ	รายละเอียด
<p>๘. กิจกรรมหลัก</p> <p>๘.๑ กิจกรรมหลักที่ ๑</p> <p>งบประมาณ</p> <p>ผู้รับผิดชอบ</p> <p>หน่วยงานที่เกี่ยวข้อง</p>	<p>ส่งเสริมการใช้ระบบบ่อบำบัดก๊าซชีวภาพมูลสัตว์และขยะอินทรีย์ขนาดครัวเรือนแก่กลุ่มเกษตรกร</p> <p>๒,๗๖๔,๐๐๐ บาท (๕๕๒,๘๐๐ บาทต่อปี ดำเนินการในปี พ.ศ. ๒๕๖๖ - ๒๕๗๐)</p> <p>สำนักงานพลังงานจังหวัด</p> <p>สำนักงานทรัพยากรธรรมชาติและสิ่งแวดล้อม</p>
<p>๙. หน่วยงานดำเนินงาน</p>	<p>สำนักงานพลังงานจังหวัด</p>
<p>๑๐. ระยะเวลาในการดำเนินโครงการ</p>	<p>๕ ปี (ปีงบประมาณ พ.ศ. ๒๕๖๖ - ๒๕๗๐)</p>
<p>๑๑. งบประมาณ</p>	<p>๒,๗๖๔,๐๐๐ บาท</p>
<p>๑๒. ผลผลิต (Output)</p>	<p>ผลผลิต</p> <p>๑. กลุ่มครัวเรือนจำนวน ๖๕ ครัวเรือนสามารถใช้พลังงานทดแทนในการผลิตแก๊สชีวภาพ</p> <p>๒. กลุ่มครัวเรือนจำนวน ๖๕ ครัวเรือนสามารถใช้ประโยชน์จากน้ำล้นบ่อบำบัดแก๊สและกากตะกอน</p>
<p>๑๓. ผลลัพธ์จากการดำเนินโครงการ (Outcome)</p>	<p>ผลลัพธ์</p> <p>๑. กลุ่มครัวเรือนจำนวน ๖๕ ครัวเรือนสามารถใช้พลังงานทดแทนในการผลิตแก๊สชีวภาพซึ่งสามารถประหยัดแก๊ส LPG ได้ ๓๙,๐๐๐ กิโลกรัมต่อปี</p> <p>๒. กลุ่มครัวเรือนสามารถนำน้ำล้นบ่อบำบัดแก๊สและกากตะกอนไปใช้ในพื้นที่เกษตรกรรมจำนวน ๕๐๐ ไร่</p>

ประเด็นการพัฒนาจังหวัด ๑. สร้างมูลค่าเพิ่มในการผลิต การแปรรูป การตลาดสินค้าเกษตรปลอดภัย และพลังงานทดแทน ด้วยนวัตกรรมและเทคโนโลยี (ต่อ)

หัวข้อ	รายละเอียด
๑. ชื่อโครงการสำคัญ	โครงการ ๖. เพิ่มประสิทธิภาพการแข่งขันของอุตสาหกรรมแปรรูปทางการเกษตร
๒. ชื่อแผนงาน	แผนงาน ๓. พัฒนาศักยภาพการแปรรูปสินค้าเกษตรด้วยนวัตกรรมและเทคโนโลยี
๓. แนวทางการพัฒนา	แนวทางการพัฒนา ๓. สร้างมูลค่าเพิ่มแก่สินค้าเกษตร เกษตรแปรรูป และผลิตภัณฑ์ชุมชน ด้วยนวัตกรรมและเทคโนโลยี
๔. หลักการและเหตุผล	ยุทธศาสตร์ชาติ ระยะ ๒๐ ปี เน้นการส่งเสริมประสิทธิภาพการผลิต การสร้างมูลค่าภาคการเกษตร และการเสริมสร้างความเข้มแข็งแก่เกษตรกรอย่างเป็นระบบ ศักยภาพประการหนึ่งของจังหวัดกำแพงเพชร คือ เป็นฐานการผลิตพืชเศรษฐกิจส่งออกที่สำคัญของประเทศ อย่างไรก็ตาม สภาวะการค้าและการส่งออกในปัจจุบัน มีการแข่งขันค่อนข้างสูง รวมทั้งมาตรการกีดกันทางการค้าของประเทศผู้นำเข้า ผลกระทบจากการเปิดตลาดเสรีการค้าและบริการระหว่างกันของประเทศสมาชิกประชาคมเศรษฐกิจอาเซียน (AEC) ทำให้สินค้าเกษตรที่มีคุณภาพดีกว่าหรือราคาถูกกว่าเข้ามาแข่งขันและแย่งตลาด ซึ่งส่งผลกระทบต่อผู้ประกอบการภาคการผลิตทั้งทางอุตสาหกรรมและเกษตรกรรม รวมทั้งเกษตรกรที่มีขีดความสามารถในการผลิตต่ำซึ่งไม่สามารถแข่งขันกับประเทศที่มีขีดความสามารถในการผลิตสูงกว่าได้ ดังนั้นจึงจำเป็นต้องเพิ่มขีดความสามารถในการแข่งด้วยการยกระดับการแปรรูปสินค้าเกษตร และผลิตภัณฑ์ชุมชนให้มีคุณภาพด้วยนวัตกรรมเทคโนโลยี เพื่อสร้างโอกาสและความเสมอภาคให้ธุรกิจ SMEs วิสาหกิจชุมชน สหกรณ์และกลุ่มเกษตรกรให้มีความมั่นคงได้อย่างยั่งยืน ด้วยการพัฒนาและเชื่อมโยงฐานข้อมูลการผลิตและการตลาด พัฒนาศักยภาพสินค้า ผู้ประกอบการ และสร้างเครือข่ายธุรกิจเพื่อเชื่อมโยงการค้า การตลาดและการส่งออก ขยายช่องทางการตลาดสินค้าเกษตรปลอดภัย/ เกษตรอินทรีย์ พัฒนาตลาดเกษตรกรจังหวัดกำแพงเพชร พัฒนาการประชาสัมพันธ์สินค้า และส่งเสริมการใช้เทคโนโลยีเพื่อการตลาดโดยพัฒนา Website และ Social Media อย่างต่อเนื่อง
๕. วัตถุประสงค์ของโครงการ	๑. เพื่อพัฒนาศักยภาพในการบริหารจัดการแก่ผู้ประกอบการวิสาหกิจขนาดกลางและขนาดย่อม (SMEs) ๒. เพื่อเพิ่มมูลค่าแก่ผลผลิตทางการเกษตรและสร้างโอกาสในการแข่งขันด้านการผลิตและการตลาด
๖. ตัวชี้วัดและค่าเป้าหมาย	๑. ผู้ประกอบการวิสาหกิจขนาดกลางและขนาดย่อม (SMEs) ที่เข้าร่วมโครงการสามารถลดต้นทุนในสถานประกอบการได้ไม่น้อยกว่าร้อยละ ๑๐ ต่อปี ๒. ผู้ประกอบการวิสาหกิจขนาดกลางและขนาดย่อม (SMEs) ที่เข้าร่วมโครงการมีแผนกลยุทธ์ทางการตลาด และสามารถดำเนินงานตามแผนกลยุทธ์ได้สำเร็จตามเป้าหมาย โดยมียอดขายเพิ่มขึ้นร้อยละ ๒ ต่อปี เมื่อเทียบกับปีที่ผ่านมา ๓. สหกรณ์และกลุ่มเกษตรกรทั้งหมด ๕๖ แห่งในจังหวัดมีรายได้เพิ่มขึ้นร้อยละ ๒ ต่อปี
๗. พื้นที่เป้าหมาย	จังหวัดกำแพงเพชร
๘. กิจกรรมหลัก ๘.๑ กิจกรรมหลักที่ ๑	พัฒนาขีดความสามารถในการแข่งขันของผู้ประกอบการวิสาหกิจขนาดกลางและขนาดย่อม (SMEs)
งบประมาณ ผู้รับผิดชอบ หน่วยงานที่เกี่ยวข้อง	๔,๐๐๐,๐๐๐ บาท (๘๐๐,๐๐๐ บาทต่อปี ดำเนินการในปี พ.ศ. ๒๕๖๖ - ๒๕๗๐ สำนักงานอุตสาหกรรมจังหวัดกำแพงเพชร -

หัวข้อ	รายละเอียด
<p>๘.๒ กิจกรรมหลักที่ ๒</p> <p>งบประมาณ</p> <p>ผู้รับผิดชอบ</p> <p>หน่วยงานที่เกี่ยวข้อง</p>	<p>ยกระดับการแปรรูปสินค้าเกษตรปลอดภัยและผลิตภัณฑ์ชุมชนให้มีคุณภาพด้วยนวัตกรรมและเทคโนโลยีให้ตรงกับความต้องการของตลาด</p> <p>๕๐,๐๐๐,๐๐๐ บาท (๑๐,๐๐๐,๐๐๐ บาทในปี พ.ศ. ๒๕๖๖, ๒๒,๐๐๐,๐๐๐ บาทในปี พ.ศ. ๒๕๖๗, ๖,๐๐๐,๐๐๐ บาทในปี พ.ศ. ๒๕๖๘, ๖,๐๐๐,๐๐๐ บาทในปี พ.ศ. ๒๕๖๙, ๖,๐๐๐,๐๐๐ บาทในปี พ.ศ. ๒๕๗๐)</p> <p>สำนักงานสหกรณ์จังหวัดกำแพงเพชร</p> <p>สำนักงานเกษตรจังหวัดกำแพงเพชร</p>
<p>๘.๓ กิจกรรมหลักที่ ๓</p> <p>งบประมาณ</p> <p>ผู้รับผิดชอบ</p> <p>หน่วยงานที่เกี่ยวข้อง</p>	<p>ศึกษาความเป็นไปได้ในการจัดตั้งนิคมอุตสาหกรรมสีเขียว</p> <p>๒,๐๐๐,๐๐๐ บาท (ดำเนินการ ในปี พ.ศ. ๒๕๖๗)</p> <p>สำนักงานจังหวัด</p> <p>สำนักงานอุตสาหกรรมจังหวัด</p>
<p>๙. หน่วยงานดำเนินงาน</p>	<p>๑. สำนักงานอุตสาหกรรมจังหวัดกำแพงเพชร</p> <p>๒. สำนักงานสหกรณ์จังหวัดกำแพงเพชร</p>
<p>๑๐. ระยะเวลาในการดำเนินโครงการ</p>	<p>๕ ปี (ปีงบประมาณ พ.ศ. ๒๕๖๖ - ๒๕๗๐)</p>
<p>๑๑. งบประมาณ</p>	<p>๕๖,๐๐๐,๐๐๐ บาท</p>
<p>๑๒. ผลผลิต (Output)</p>	<p>ผลผลิต</p> <p>๑. ผู้ประกอบการวิสาหกิจขนาดกลางและขนาดย่อม (SMEs) มีความรู้พื้นฐานด้านการเพิ่มประสิทธิภาพการผลิตและการตลาด ไม่น้อยกว่า ๕๐ ราย</p> <p>๒. ผู้ประกอบการวิสาหกิจขนาดกลางและขนาดย่อม (SMEs) ได้รับการยกระดับการพัฒนาทักษะในด้านการเพิ่มประสิทธิภาพการผลิตและการตลาด จำนวน ๒ ราย</p> <p>๓. สหกรณ์และกลุ่มเกษตรกรสามารถรวบรวมผลผลิตจากการแปรรูปสินค้าเกษตรปลอดภัยเพิ่มขึ้นร้อยละ ๓</p> <p>๔. มีรายงานผลการศึกษาความเป็นไปได้ในการจัดตั้งนิคมอุตสาหกรรมสีเขียว</p>
<p>๑๓. ผลลัพธ์จากการดำเนินโครงการ (Outcome)</p>	<p>ผลลัพธ์</p> <p>๑. ผู้ประกอบการวิสาหกิจขนาดกลางและขนาดย่อม (SMEs) ที่เข้าร่วมโครงการสามารถลงทุนในสถานประกอบการได้ไม่น้อยกว่าร้อยละ ๑๐ ต่อปี</p> <p>๒. ผู้ประกอบการวิสาหกิจขนาดกลางและขนาดย่อม (SMEs) ที่เข้าร่วมโครงการมีแผนกลยุทธ์ทางการตลาด และสามารถดำเนินงานตามแผนกลยุทธ์ได้สำเร็จตามเป้าหมาย โดยมียอดขายเพิ่มขึ้นร้อยละ ๒ ต่อปี เมื่อเทียบกับปีที่ผ่านมา</p> <p>๓. สหกรณ์และกลุ่มเกษตรกรมีรายได้เพิ่มขึ้นร้อยละ ๒ ต่อปี</p> <p>๔. มีการนำผลการศึกษาความเป็นไปได้ในการจัดตั้งนิคมอุตสาหกรรมสีเขียวไปใช้ในการเตรียมดำเนินงาน</p>

ประเด็นการพัฒนาจังหวัด ๑. สร้างมูลค่าเพิ่มในการผลิต การแปรรูป การตลาดสินค้าเกษตรปลอดภัย และพลังงานทดแทน ด้วยนวัตกรรมและเทคโนโลยี (ต่อ)

หัวข้อ	รายละเอียด
๑. ชื่อโครงการสำคัญ	โครงการ ๗. ส่งเสริมการใช้เทคโนโลยีทางการเกษตรเพื่อสร้างความได้เปรียบในการแข่งขัน
๒. ชื่อแผนงาน	แผนงาน ๓. พัฒนาศักยภาพการแปรรูปสินค้าเกษตรด้วยนวัตกรรมและเทคโนโลยี
๓. แนวทางการพัฒนา	แนวทางการพัฒนา ๓. สร้างมูลค่าเพิ่มแก่สินค้าเกษตร เกษตรแปรรูป และผลิตภัณฑ์ชุมชน ด้วยนวัตกรรมและเทคโนโลยี
๔. หลักการและเหตุผล	ยุทธศาสตร์ชาติ ระยะ ๒๐ ปี พ.ศ. ๒๕๖๑ – ๒๕๘๐ เน้นการสร้างความสามารถในการแข่งขันด้วยการเกษตรสร้างมูลค่า โดยแผนย่อยในแผนแม่บทฯ ให้ความสำคัญกับการผลิตสินค้าเกษตรจากนวัตกรรมและเทคโนโลยีสมัยใหม่เพื่อสร้างความได้เปรียบในการแข่งขัน ประกอบกับแผนพัฒนากลุ่มจังหวัดภาคเหนือตอนล่าง เน้นประเด็นการพัฒนาาระบบเกษตรโดยแนวทางเกษตรสมัยใหม่ ดังนั้น การใช้เทคโนโลยีและนวัตกรรมทางการเกษตรเพื่อสร้างความได้เปรียบในการแข่งขัน จึงเป็นสิ่งสำคัญในการทำการเกษตรยุคใหม่ของประเทศ เพื่อทดแทนแรงงานและลดต้นทุนการผลิต รวมทั้งเพิ่มประสิทธิภาพทางการเกษตรทั้งเชิงปริมาณ คุณภาพ และเวลา
๕. วัตถุประสงค์ของโครงการ	เพื่อพัฒนาขีดความสามารถในการแข่งขันภาคการเกษตรด้วยเทคโนโลยีและนวัตกรรม
๖. ตัวชี้วัดและค่าเป้าหมาย	๑. ร้อยละ ๕๐ ของเกษตรกรจากเกษตรกรทั้งหมด ๓๓๐ รายที่เข้าร่วมโครงการนำความรู้ด้านเทคโนโลยีและนวัตกรรมทางการเกษตรและการวางแผนและติดตามผลผลิตทางการเกษตรไปประยุกต์ใช้ในพื้นที่ ๒. เกษตรกรในพื้นที่เข้ามาศึกษาเรียนรู้เทคโนโลยีการให้น้ำอัจฉริยะ ไม่น้อยกว่า ๓๐๐ รายต่อปี ๓. มีเกษตรกรที่สนใจนำวิธีการเตรียมดินที่ดีไปขยายผลในแปลงของตนเองไม่น้อยกว่า ๑,๐๐๐ ไร่ต่อปี
๗. พื้นที่เป้าหมาย	ทุกอำเภอ
๘. กิจกรรมหลัก ๘.๑ กิจกรรมหลักที่ ๑ งบประมาณ ผู้รับผิดชอบ หน่วยงานที่เกี่ยวข้อง	ส่งเสริมการใช้นวัตกรรมและเทคโนโลยีเพื่อเพิ่มขีดความสามารถในการแข่งขัน ๖,๖๒๕,๐๐๐ บาท (ปีละ ๑,๓๒๕,๐๐๐ บาทต่อปี ดำเนินการในปี พ.ศ. ๒๕๖๖ – ๒๕๗๐ ศูนย์ส่งเสริมและพัฒนาอาชีพการเกษตร สำนักงานเกษตรและสหกรณ์จังหวัดกำแพงเพชร, สำนักงานเกษตรจังหวัดกำแพงเพชร, สำนักงานพาณิชย์จังหวัดกำแพงเพชร
๘.๒ กิจกรรมหลักที่ ๒ งบประมาณ ผู้รับผิดชอบ หน่วยงานที่เกี่ยวข้อง	ส่งเสริมการใช้เทคโนโลยีสารสนเทศเพื่อการวางแผนและติดตามผลผลิตทางการเกษตร ๑,๐๐๐,๐๐๐ บาท (๒๐๐,๐๐๐ บาทต่อปี ดำเนินการในปี พ.ศ. ๒๕๖๖ – ๒๕๗๐) สำนักงานเกษตรและสหกรณ์จังหวัดกำแพงเพชร ศูนย์ส่งเสริมและพัฒนาอาชีพการเกษตร
๙. หน่วยงานดำเนินงาน	๑. ศูนย์ส่งเสริมและพัฒนาอาชีพการเกษตร ๒. สำนักงานเกษตรและสหกรณ์จังหวัด
๑๐. ระยะเวลาในการดำเนินโครงการ	๕ ปี (ปีงบประมาณ พ.ศ. ๒๕๖๖ – ๒๕๗๐)
๑๑. งบประมาณ	๗,๖๒๕,๐๐๐ บาท

หัวข้อ	รายละเอียด
๑๒. ผลผลิต (Output)	<p>๑. ร้อยละ ๘๐ ของเกษตรกรที่เข้าร่วมโครงการมีความรู้และทักษะในการใช้เทคโนโลยีและนวัตกรรมด้านการเกษตร และการวางแผนและติดตามผลผลิตทางการเกษตร</p> <p>๒. มีจุดเรียนรู้เทคโนโลยีการให้น้ำอัจฉริยะ จำนวน ๑๑ จุด</p> <p>๓. มีแปลงสาธิตการเตรียมดินที่ดี จำนวน ๕๕ ไร่</p>
๑๓. ผลลัพธ์จากการดำเนินโครงการ (Outcome)	<p>๑. ร้อยละ ๕๐ ของเกษตรกรที่เข้าร่วมโครงการนำความรู้ด้านเทคโนโลยีและนวัตกรรมทางด้านการเกษตรและการวางแผนและติดตามผลผลิตทางการเกษตรไปประยุกต์ใช้ในพื้นที่</p> <p>๒. เกษตรกรในพื้นที่เข้ามาศึกษาเรียนรู้เทคโนโลยีการให้น้ำอัจฉริยะ ไม่น้อยกว่า ๓๐๐ รายต่อปี</p> <p>๓. มีเกษตรกรที่สนใจนำวิธีการเตรียมดินที่ดีไปขยายผลในแปลงของตนเองไม่น้อยกว่า ๑,๐๐๐ ไร่ต่อปี</p>

ประเด็นการพัฒนาจังหวัด ๑. สร้างมูลค่าเพิ่มในการผลิต การแปรรูป การตลาดสินค้าเกษตรปลอดภัย และพลังงานทดแทน ด้วยนวัตกรรมและเทคโนโลยี (ต่อ)

หัวข้อ	รายละเอียด
๑. ชื่อโครงการสำคัญ	โครงการ ๘. ส่งเสริมการตลาดและพัฒนาขีดความสามารถในการแข่งขันของผู้ประกอบการ
๒. ชื่อแผนงาน	แผนงาน ๔. ส่งเสริมและพัฒนาช่องทางทางการตลาดเพื่อเพิ่มขีดความสามารถในการแข่งขัน
๓. แนวทางการพัฒนา	แนวทางการพัฒนา ๔. ส่งเสริมการตลาดและประชาสัมพันธ์สินค้าเกษตรปลอดภัย เกษตรแปรรูป และผลิตภัณฑ์ชุมชน ผ่านช่องทางที่หลากหลายทั้งในและต่างประเทศ
๔. หลักการและเหตุผล	<p>ยุทธศาสตร์ ๒๐ ปี (พ.ศ. ๒๕๖๑ – ๒๕๘๐) ด้านการสร้างความสามารถในการแข่งขันได้กำหนดประเด็นการพัฒนาเศรษฐกิจบนพื้นฐานของผู้ประกอบการยุคใหม่ โดยสร้างและพัฒนาผู้ประกอบการยุคใหม่ที่มีทักษะและจิตวิญญาณของการเป็นผู้ประกอบการที่มีความสามารถในการแข่งขันและมีอัตลักษณ์ชัดเจนดังนี้ (๑) สร้างผู้ประกอบการอัจฉริยะ (๒) สร้างโอกาสเข้าถึงบริการทางการเงิน (๓) สร้างโอกาสเข้าถึงตลาด (๔) สร้างโอกาสเข้าถึงข้อมูล และ (๕) ปรับบทบาทและโอกาสการเข้าถึงบริการภาครัฐ ซึ่งเป็นแนวทางการพัฒนาที่ให้ความสำคัญกับการพัฒนาภาคเอกชนเคลื่อนเศรษฐกิจเพื่ออนาคตที่สามารถสร้างมูลค่าเพิ่มได้ทั้งในภาคเกษตร อุตสาหกรรม การบริการ และการท่องเที่ยว โดยให้ประเทศสามารถยกระดับผลผลิตทางการเกษตรเพื่อสร้างมูลค่าให้สูงขึ้น</p> <p>จังหวัดกำแพงเพชรต้องการพัฒนาศักยภาพ ผู้ผลิต ผู้ประกอบการสินค้าและบริการให้มีช่องทางการตลาดเพิ่มขึ้น สามารถแข่งขันได้ในยุคปัจจุบัน ตลอดจนการประชาสัมพันธ์ส่งเสริมตลาดสินค้าเกษตร เกษตรแปรรูป ผลิตภัณฑ์ชุมชน สินค้า GI และสินค้าอื่นในจังหวัดกำแพงเพชรให้เป็นที่รู้จัก และส่งเสริมให้ผู้ผลิตและผู้ประกอบการในจังหวัดมีรายได้เพิ่มขึ้น จึงมีความจำเป็นต้องส่งเสริมผู้ผลิตและผู้ประกอบการให้ได้รับการพัฒนาศักยภาพ เพื่อสามารถแข่งขันในตลาดเสรีได้ ซึ่งเป็นการสนับสนุนการขับเคลื่อนเศรษฐกิจฐานรากและผลักดันผู้ประกอบการให้สามารถเติบโตภายใต้เศรษฐกิจยุคใหม่ โดยส่งเสริมองค์ความรู้ด้านการสร้าง Brand Identity และเทคนิคการทำตลาดเพื่อให้สามารถแข่งขันกับตลาดต่างประเทศ สามารถจำหน่ายสินค้าสู่ตลาดสากล ส่งผลให้ผู้ประกอบการมีช่องทางการตลาดเพิ่มขึ้น มีรายได้จากการจำหน่ายสินค้าเพิ่มขึ้น สามารถพึ่งพาตนเองได้อย่างยั่งยืน</p>
๕. วัตถุประสงค์ของโครงการ	<p>๑. เพื่อพัฒนาศักยภาพผู้ประกอบการให้สามารถแข่งขันได้ภายใต้ภาวะเศรษฐกิจยุคใหม่</p> <p>๒. เพื่อสร้างการรับรู้ภาพลักษณ์ใหม่ของสินค้าให้เป็นที่รู้จักอย่างแพร่หลาย</p> <p>๓. เพื่อเพิ่มช่องทางการตลาดและสร้างมูลค่าเพิ่มให้สินค้าจังหวัดกำแพงเพชร</p>
๖. ตัวชี้วัดและค่าเป้าหมาย	<p>๑. ผู้ประกอบการที่เข้าร่วมโครงการจำนวน ๓๐ รายมีรายได้จากการจำหน่ายสินค้าเพิ่มขึ้นไม่น้อยกว่าร้อยละ ๓</p> <p>๒. ผู้ประกอบการที่เข้าร่วมโครงการจำนวน ๑๐ รายสามารถนำบรรจุมูลภัณฑ์ต้นแบบไปต่อยอดสร้างมูลค่าเพิ่มได้</p>
๗. พื้นที่เป้าหมาย	จังหวัดกำแพงเพชร
๘.๑ กิจกรรมหลักที่ ๑ งบประมาณ ผู้รับผิดชอบ หน่วยงานที่เกี่ยวข้อง	<p>ส่งเสริมและพัฒนาผู้ประกอบการสู่ตลาดสากล</p> <p>๑๒,๕๐๐,๐๐๐ บาท (๒,๕๐๐,๐๐๐ บาทต่อปี ดำเนินการในปี พ.ศ. ๒๕๖๖ - ๒๕๗๐)</p> <p>สำนักงานพาณิชย์จังหวัด</p> <p>สำนักงานเกษตรจังหวัด</p>

หัวข้อ	รายละเอียด
๘.๒ กิจกรรมหลักที่ ๒ งบประมาณ ผู้รับผิดชอบ หน่วยงานที่เกี่ยวข้อง	พัฒนาศักยภาพผู้ประกอบการและส่งเสริมการตลาดด้วยระบบพาณิชย์อิเล็กทรอนิกส์ ๑,๒๕๐,๐๐๐ บาท (๒๕๐,๐๐๐ บาทต่อปี ดำเนินการในปี พ.ศ. ๒๕๖๖ - ๒๕๗๐) สำนักงานพาณิชย์จังหวัด สำนักงานเกษตรจังหวัด
๘.๒ กิจกรรมหลักที่ ๓ งบประมาณ ผู้รับผิดชอบ หน่วยงานที่เกี่ยวข้อง	พัฒนาศักยภาพการตลาดสินค้าเกษตร เกษตรแปรรูป ด้วยเทคโนโลยีสารสนเทศ ภูมิศาสตร์ (GIS) ๓,๐๐๐,๐๐๐ บาท (๖๐๐,๐๐๐ บาทต่อปี ดำเนินการในปี พ.ศ. ๒๕๖๖ - ๒๕๗๐) สำนักงานพาณิชย์จังหวัด สำนักงานเกษตรจังหวัด
๘.๒ กิจกรรมหลักที่ ๔ งบประมาณ ผู้รับผิดชอบ หน่วยงานที่เกี่ยวข้อง	พัฒนาบรรจุภัณฑ์จากเกษตรอุตสาหกรรม ๕,๐๐๐,๐๐๐ บาท (๑,๐๐๐,๐๐๐ บาทต่อปี ดำเนินการในปี พ.ศ.๒๕๖๖- ๒๕๗๐) สำนักงานอุตสาหกรรมจังหวัด สำนักงานพาณิชย์จังหวัด
๙. หน่วยงานดำเนินงาน	๑. สำนักงานพาณิชย์จังหวัด ๒. สำนักงานอุตสาหกรรมจังหวัด
๑๐. ระยะเวลาในการดำเนินโครงการ	๕ ปี (ปีงบประมาณ พ.ศ.๒๕๖๖ – ๒๕๗๐)
๑๑. งบประมาณ	๒๑,๗๕๐,๐๐๐ บาท
๑๒. ผลผลิต (Output)	ผลผลิต ๑. ร้อยละ ๘๐ ของผู้ประกอบการที่เข้าร่วมโครงการสามารถทำการตลาดด้วยระบบ พาณิชย์อิเล็กทรอนิกส์ ๒. ผู้ประกอบการที่ผ่านคัดเลือกเข้าร่วมโครงการมีช่องทางการตลาดและการ ประชาสัมพันธ์เพิ่มขึ้น ๓ ช่องทาง ๓. ผู้ประกอบการจำนวน ๑๐ รายที่เข้าร่วมโครงการได้รับความรู้จากการวิเคราะห์ ข้อมูลผลิตภัณฑ์ พัฒนาบรรจุภัณฑ์ ที่สอดคล้องกับความต้องการของตลาด
๑๓. ผลลัพธ์จากการดำเนินโครงการ (Outcome)	ผลลัพธ์ ๑. ผู้ประกอบการที่เข้าร่วมโครงการจำนวน ๓๐ ราย มีรายได้จากการจำหน่ายสินค้า เพิ่มขึ้นไม่น้อยกว่าร้อยละ ๓ ๒. ร้อยละ ๘๐ ของผู้ประกอบการที่เข้าร่วมโครงการมีความพึงพอใจในบรรจุภัณฑ์ ต้นแบบที่สอดคล้องกับความต้องการของตลาด ๓. ผู้ประกอบการที่เข้าร่วมโครงการจำนวน ๑๐ ราย สามารถนำบรรจุภัณฑ์ต้นแบบ ไปต่อยอดสร้างมูลค่าเพิ่มได้

ประเด็นการพัฒนาจังหวัด ๒. พัฒนาการบริหารจัดการท่องเที่ยวมรดกโลกทางวัฒนธรรมและธรรมชาติเชื่อมโยงกับแหล่งท่องเที่ยวที่มีศักยภาพและวิถีชุมชนเพื่อยกระดับมาตรฐานสู่สากล

หัวข้อ	รายละเอียด
๑. ชื่อโครงการสำคัญ	โครงการ ๑. ปรับปรุงและพัฒนาแหล่งท่องเที่ยว
๒. ชื่อแผนงาน	แผนงาน ๕. ปรับปรุงพัฒนาแหล่งท่องเที่ยวมรดกโลก แหล่งท่องเที่ยวที่มีศักยภาพและพัฒนาสิ่งอำนวยความสะดวกรองรับการท่องเที่ยว
๓. แนวทางการพัฒนา	แนวทางการพัฒนา ๕. พัฒนาคุณภาพแหล่งท่องเที่ยวมรดกโลกและแหล่งท่องเที่ยวที่มีศักยภาพ ปรับปรุงโครงสร้างพื้นฐานและสิ่งอำนวยความสะดวกรองรับการท่องเที่ยว และเชื่อมโยงเส้นทางท่องเที่ยวมรดกโลกและแหล่งท่องเที่ยวอื่นที่มีศักยภาพและวิถีชุมชน
๔. หลักการและเหตุผล	ยุทธศาสตร์ชาติ ๒๐ ปี (พ.ศ. ๒๕๖๑ – ๒๕๘๐) ด้านการสร้างความสามารถในการแข่งขัน มีเป้าหมายให้ประเทศไทยมีขีดความสามารถในการแข่งขันสูงขึ้น โดยกำหนดให้มีการสร้างความหลากหลายด้านการท่องเที่ยวและสร้างรายได้จากการท่องเที่ยว โดยเฉพาะอย่างยิ่งการท่องเที่ยวเชิงสร้างสรรค์และวัฒนธรรม รวมทั้งเน้นการพัฒนาโครงสร้างพื้นฐานเพื่อสนับสนุนการท่องเที่ยวให้มีคุณภาพและมาตรฐานดีขึ้น ประกอบกับเป้าหมายการพัฒนาของกลุ่มจังหวัดภาคเหนือตอนล่าง ๒ มีประเด็นการพัฒนาเกี่ยวกับการส่งเสริมและพัฒนาศักยภาพการท่องเที่ยวเชิงธรรมชาติ ประวัติศาสตร์ และวัฒนธรรม ดังนั้นจึงจำเป็นต้องพัฒนาแหล่งท่องเที่ยวให้มีศักยภาพในการรองรับนักท่องเที่ยว ซึ่งจะนำไปสู่การสร้างมูลค่าเพิ่มทางเศรษฐกิจอย่างยั่งยืน
๕. วัตถุประสงค์ของโครงการ	เพื่อพัฒนาแหล่งท่องเที่ยวให้ได้คุณภาพตามเกณฑ์มาตรฐานการท่องเที่ยว
๖. ตัวชี้วัดและค่าเป้าหมาย	๑. แหล่งท่องเที่ยวจำนวน ๕ แห่งที่ผ่านการพัฒนามีคุณภาพตามเกณฑ์มาตรฐานการท่องเที่ยวไทย ๒. ระดับความพึงพอใจของนักท่องเที่ยวในแหล่งท่องเที่ยว ๕ แห่งไม่น้อยกว่าร้อยละ ๘๐ ๓. จำนวนนักท่องเที่ยวเข้ามาใช้บริการในแหล่งท่องเที่ยว ๕ แห่งเพิ่มขึ้น ร้อยละ ๓ เมื่อเทียบกับปีที่ผ่านมา
๗. พื้นที่เป้าหมาย	๑. อุทยานแห่งชาติคลองลาน ๒. อุทยานแห่งชาติแม่วงก์ ๓. อุทยานแห่งชาติคลองวังเจ้า ๔. เขตรักษาพันธุ์สัตว์ป่าเขาสนามเพรียง ๕. สถานีพัฒนาการเกษตรที่สูงฯ บ้านป่าคา
๘. กิจกรรมหลัก	
๘.๑ กิจกรรมหลักที่ ๑ งบประมาณ	ปรับปรุงและพัฒนาอุทยานแห่งชาติคลองลาน ๕๔,๐๐๐,๐๐๐ บาท (๒๒,๐๐๐,๐๐๐ บาท ในปี พ.ศ. ๒๕๖๖, ๒๒,๐๐๐,๐๐๐ บาท ในปี พ.ศ. ๒๕๖๗, ๕,๐๐๐,๐๐๐ บาท ในปี พ.ศ. ๒๕๖๘, ๒,๐๐๐,๐๐๐ บาท ในปี พ.ศ. ๒๕๖๙, ๓,๐๐๐,๐๐๐ บาท ในปี พ.ศ. ๒๕๗๐) อุทยานแห่งชาติคลองลาน
ผู้รับผิดชอบ หน่วยงานที่เกี่ยวข้อง	สำนักบริหารพื้นที่อนุรักษ์ที่ ๑๒ (นครสวรรค์), สำนักงานทรัพยากรธรรมชาติและสิ่งแวดล้อมจังหวัดกำแพงเพชร
๘.๒ กิจกรรมหลักที่ ๒ งบประมาณ	ปรับปรุงและพัฒนาอุทยานแห่งชาติแม่วงก์ ๒๖,๐๓๙,๐๐๐ บาท (๖,๐๓๙,๐๐๐ บาท ในปี พ.ศ. ๒๕๖๖, ๕,๐๐๐,๐๐๐ บาทต่อปี ดำเนินการในปี พ.ศ. ๒๕๖๗ - ๒๕๗๐)
ผู้รับผิดชอบ หน่วยงานที่เกี่ยวข้อง	อุทยานแห่งชาติแม่วงก์ สำนักบริหารพื้นที่อนุรักษ์ที่ ๑๒ (นครสวรรค์), สำนักงานทรัพยากรธรรมชาติและสิ่งแวดล้อมจังหวัดกำแพงเพชร

หัวข้อ	รายละเอียด
<p>๘.๓ กิจกรรมหลักที่ ๓ งบประมาณ</p> <p>ผู้รับผิดชอบ หน่วยงานที่เกี่ยวข้อง</p>	<p>ปรับปรุงและพัฒนาอุทยานแห่งชาติคลองวังเจ้า ๓๓,๕๕๔,๕๙๖ บาท (๕,๑๙๔,๕๙๖ บาทในปี พ.ศ. ๒๕๖๖, ๒๔,๐๐๐,๐๐๐ บาท ในปี พ.ศ. ๒๕๖๗, ๒,๙๐๐,๐๐๐ บาทในปี พ.ศ. ๒๕๖๘ , ๘๖๐,๐๐๐ บาทในปี พ.ศ. ๒๕๖๙, ๖๐๐,๐๐๐ บาทในปี พ.ศ. ๒๕๗๐)</p> <p>อุทยานแห่งชาติคลองวังเจ้า สำนักบริหารพื้นที่อนุรักษ์ที่ ๑๒ (นครสวรรค์), สำนักงานทรัพยากรธรรมชาติและ สิ่งแวดล้อมจังหวัดกำแพงเพชร</p>
<p>๘.๔ กิจกรรมหลักที่ ๔ งบประมาณ</p> <p>ผู้รับผิดชอบ หน่วยงานที่เกี่ยวข้อง</p>	<p>ปรับปรุงและพัฒนาเขตรักษาพันธุ์สัตว์ป่าเขาสนามเพรียง ๑๒,๐๐๐,๐๐๐ บาท (๘,๕๐๐,๐๐๐ บาท ในปี พ.ศ. ๒๕๖๖, ๓,๕๐๐,๐๐๐ บาท ในปี พ.ศ. ๒๕๖๗)</p> <p>เขตรักษาพันธุ์สัตว์ป่าเขาสนามเพรียง สำนักบริหารพื้นที่อนุรักษ์ที่ ๑๒ (นครสวรรค์), สำนักงานทรัพยากรธรรมชาติและ สิ่งแวดล้อมจังหวัดกำแพงเพชร</p>
<p>๘.๕ กิจกรรมหลักที่ ๕ งบประมาณ ผู้รับผิดชอบ หน่วยงานที่เกี่ยวข้อง</p>	<p>พัฒนาแหล่งท่องเที่ยวเชิงเกษตร สถานีพัฒนาการเกษตรที่สูงฯ บ้านป่าคา ๒,๕๐๐,๐๐๐ บาท (๕๐๐,๐๐๐ บาทต่อปี ดำเนินการในปี พ.ศ. ๒๕๖๖ - ๒๕๗๐)</p> <p>สถานีพัฒนาการเกษตรที่สูงฯ บ้านป่าคา สำนักบริหารพื้นที่อนุรักษ์ที่ ๑๒ (นครสวรรค์), สำนักงานทรัพยากรธรรมชาติและ สิ่งแวดล้อมจังหวัดกำแพงเพชร</p>
๙. หน่วยงานดำเนินการ	<p>๑. อุทยานแห่งชาติคลองลาน ๒. อุทยานแห่งชาติแม่วงก์ ๓. อุทยานแห่งชาติคลองวังเจ้า ๔. เขตรักษาพันธุ์สัตว์ป่าเขาสนามเพรียง ๕. สถานีพัฒนาการเกษตรที่สูงฯ บ้านป่าคา ๖. สำนักบริหารพื้นที่อนุรักษ์ที่ ๑๒ (นครสวรรค์)</p>
๑๐. ระยะเวลาในการดำเนินโครงการ	๕ ปี (ปีงบประมาณ พ.ศ. ๒๕๖๖ – ๒๕๗๐)
๑๑. งบประมาณ	๑๒๘,๐๙๓,๕๙๖ บาท
๑๒. ผลผลิต (Output)	สิ่งอำนวยความสะดวกและการรักษาความปลอดภัยในแหล่งท่องเที่ยว ๕ แห่งผ่าน การปรับปรุงให้มีคุณภาพตามเกณฑ์มาตรฐาน
๑๓. ผลลัพธ์จากการดำเนินโครงการ (Outcome)	<p>๑. แหล่งท่องเที่ยวจำนวน ๕ แห่งที่ผ่านการพัฒนามีคุณภาพตามเกณฑ์มาตรฐาน การท่องเที่ยวไทย</p> <p>๒. ระดับความพึงพอใจของนักท่องเที่ยวในแหล่งท่องเที่ยว ๕ แห่งไม่น้อยกว่า ร้อยละ ๘๐</p> <p>๓. จำนวนนักท่องเที่ยวเข้ามาใช้บริการเพิ่มขึ้นร้อยละ ๓ เมื่อเทียบกับปีที่ผ่านมา</p>

ประเด็นการพัฒนาจังหวัด ๒. พัฒนาการบริหารจัดการท่องเที่ยวมรดกโลกทางวัฒนธรรมและธรรมชาติเชื่อมโยงกับแหล่งท่องเที่ยวที่มีศักยภาพและวิถีชุมชนเพื่อยกระดับมาตรฐานสู่สากล (ต่อ)

หัวข้อ	รายละเอียด
๑. ชื่อโครงการสำคัญ	โครงการ ๒. พัฒนาสิ่งอำนวยความสะดวกรองรับการท่องเที่ยว
๒. ชื่อแผนงาน	แผนงาน ๕. ปรับปรุงพัฒนาแหล่งท่องเที่ยวมรดกโลก แหล่งท่องเที่ยวที่มีศักยภาพ และพัฒนาสิ่งอำนวยความสะดวกรองรับการท่องเที่ยว
๓. แนวทางการพัฒนา	แนวทางการพัฒนา ๕. พัฒนาคุณภาพแหล่งท่องเที่ยวมรดกโลกและแหล่งท่องเที่ยวที่มีศักยภาพ ปรับปรุงสิ่งอำนวยความสะดวกรองรับการท่องเที่ยว และเชื่อมโยงเส้นทางท่องเที่ยวมรดกโลกและแหล่งท่องเที่ยวอื่นที่มีศักยภาพและวิถีชุมชน
๔. หลักการและเหตุผล	ยุทธศาสตร์ชาติ ๒๐ ปี (พ.ศ. ๒๕๖๑ - ๒๕๘๐) ด้านการสร้างความสามารถในการแข่งขัน มีเป้าหมายให้ประเทศไทยมีขีดความสามารถในการแข่งขันสูงขึ้น โดยกำหนดให้มีการสร้างความหลากหลายด้านการท่องเที่ยวและสร้างรายได้จากการท่องเที่ยว โดยเฉพาะอย่างยิ่ง การท่องเที่ยวเชิงสร้างสรรค์และวัฒนธรรม และเน้นการพัฒนาโครงสร้างพื้นฐานเพื่อสนับสนุนการท่องเที่ยวให้มีคุณภาพและมาตรฐานดีขึ้น รวมทั้งเป้าหมายการพัฒนาของกลุ่มจังหวัดภาคเหนือตอนล่าง ๒ มีประเด็นการพัฒนาเกี่ยวกับการส่งเสริมและพัฒนาศักยภาพทางการท่องเที่ยวเชิงธรรมชาติ ประวัติศาสตร์ และวัฒนธรรม ดังนั้นจึงจำเป็นต้องพัฒนาสิ่งอำนวยความสะดวกรองรับการท่องเที่ยวให้มีคุณภาพและได้มาตรฐาน สามารถสร้างความประทับใจและความมั่นใจในความปลอดภัยแก่นักท่องเที่ยวทั้งในและต่างประเทศ
๕. วัตถุประสงค์ของโครงการ	เพื่อพัฒนาสิ่งอำนวยความสะดวกในแหล่งท่องเที่ยวให้ได้คุณภาพและมาตรฐาน
๖. ตัวชี้วัดและค่าเป้าหมาย	ร้อยละ ๘๐ ของนักท่องเที่ยวมีความพึงพอใจต่อสิ่งอำนวยความสะดวกและระบบรักษาความปลอดภัยในแหล่งท่องเที่ยวพื้นที่เป้าหมาย ๕ แห่ง (อุทยานแห่งชาติคลองลาน อุทยานแห่งชาติแม่วงก์ อุทยานแห่งชาติคลองวังเจ้า เขตรักษาพันธุ์สัตว์ป่าเขาสนามเพรียง สถานีพัฒนาการเกษตรที่สูงฯ บ้านป่าคา)
๗. พื้นที่เป้าหมาย	๑. จังหวัดกำแพงเพชร ๒. อุทยานแห่งชาติคลองลาน ๓. อุทยานแห่งชาติแม่วงก์ ๔. อุทยานแห่งชาติคลองวังเจ้า ๕. เขตรักษาพันธุ์สัตว์ป่าเขาสนามเพรียง ๖. สถานีพัฒนาการเกษตรที่สูงฯ บ้านป่าคา ๗. เทศบาลเมืองกำแพงเพชร
๘. กิจกรรมหลัก	
๘.๑ กิจกรรมหลักที่ ๑ งบประมาณ ผู้รับผิดชอบ หน่วยงานที่เกี่ยวข้อง	ก่อสร้างและปรับปรุงป้ายบอกเส้นทางแหล่งท่องเที่ยว ๔๐,๐๐๐,๐๐๐ บาท (๘,๐๐๐,๐๐๐ บาทต่อปี ดำเนินการในปี พ.ศ. ๒๕๖๖ - ๒๕๗๐) ๑. แขวงทางหลวงกำแพงเพชร ๒. แขวงทางหลวงชนบทกำแพงเพชร องค์การบริหารส่วนจังหวัดกำแพงเพชร, เทศบาลในพื้นที่แหล่งท่องเที่ยว

หัวข้อ	รายละเอียด
<p>๘.๒ กิจกรรมหลักที่ ๒ งบประมาณ</p> <p>ผู้รับผิดชอบ</p> <p>หน่วยงานที่เกี่ยวข้อง</p>	<p>พัฒนาระบบสาธารณสุขบุคคลในแหล่งท่องเที่ยวให้ได้มาตรฐาน ๒๕,๐๐๐,๐๐๐ บาท (๕,๐๐๐,๐๐๐ บาทต่อปี ดำเนินการในปี พ.ศ. ๒๕๖๖ - ๒๕๗๐)</p> <p>๑. อุทยานแห่งชาติคลองลาน ๒. อุทยานแห่งชาติแม่วงก์ ๓. อุทยานแห่งชาติคลองวังเจ้า ๔. เขตรักษาพันธุ์สัตว์ป่าเขาสนามเพரிய</p> <p>สำนักบริหารพื้นที่อนุรักษ์ที่ ๑๒ (นครสวรรค์), สำนักงานทรัพยากรธรรมชาติและสิ่งแวดล้อมจังหวัดกำแพงเพชร</p>
<p>๘.๓ กิจกรรมหลักที่ ๓ งบประมาณ</p> <p>ผู้รับผิดชอบ</p> <p>หน่วยงานที่เกี่ยวข้อง</p>	<p>พัฒนาที่พักในแหล่งท่องเที่ยวให้มีคุณภาพ ๕,๐๐๐,๐๐๐ บาท (๑,๐๐๐,๐๐๐ บาทต่อปี ดำเนินการในปี พ.ศ. ๒๕๖๖ - ๒๕๗๐)</p> <p>๑. อุทยานแห่งชาติคลองลาน ๒. อุทยานแห่งชาติแม่วงก์ ๓. อุทยานแห่งชาติคลองวังเจ้า ๔. เขตรักษาพันธุ์สัตว์ป่าเขาสนามเพரிய</p> <p>สำนักบริหารพื้นที่อนุรักษ์ที่ ๑๒ (นครสวรรค์), สำนักงานทรัพยากรธรรมชาติและสิ่งแวดล้อมจังหวัดกำแพงเพชร</p>
<p>๘.๕ กิจกรรมหลักที่ ๔ งบประมาณ</p> <p>ผู้รับผิดชอบ</p> <p>หน่วยงานที่เกี่ยวข้อง</p>	<p>พัฒนาสิ่งแวดล้อมตามมาตรฐาน HAS ในแหล่งท่องเที่ยว ๑๐,๐๐๐,๐๐๐ บาท (๒,๐๐๐,๐๐๐ บาทต่อปี ดำเนินการในปี พ.ศ. ๒๕๖๖ - ๒๕๗๐)</p> <p>สำนักงานสาธารณสุขจังหวัดกำแพงเพชร สำนักท่องเที่ยวและกีฬาจังหวัดกำแพงเพชร, อุทยานแห่งชาติคลองลาน, อุทยานแห่งชาติแม่วงก์, อุทยานแห่งชาติคลองวังเจ้า, เขตรักษาพันธุ์สัตว์ป่าเขาสนามเพரிய</p>
<p>๘.๖ กิจกรรมหลักที่ ๕ งบประมาณ</p> <p>ผู้รับผิดชอบ</p> <p>หน่วยงานที่เกี่ยวข้อง</p>	<p>พัฒนาศูนย์บริการท่องเที่ยวแบบ One Stop Service ๕,๐๐๐,๐๐๐ บาท (๕,๐๐๐,๐๐๐ บาท ดำเนินการในปี พ.ศ. ๒๕๖๗)</p> <p>สำนักงานท่องเที่ยวและกีฬาจังหวัด เทศบาลเมืองกำแพงเพชร</p>
<p>๘.๗ กิจกรรมหลักที่ ๖ งบประมาณ</p> <p>ผู้รับผิดชอบ</p> <p>หน่วยงานที่เกี่ยวข้อง</p>	<p>สร้างระบบรักษาความปลอดภัยแก่นักท่องเที่ยว (CCTV) ๕,๐๐๐,๐๐๐ บาท (๑,๐๐๐,๐๐๐ บาทต่อปี ดำเนินการในปี พ.ศ. ๒๕๖๖ - ๒๕๗๐)</p> <p>๑. อุทยานแห่งชาติคลองลาน ๒. อุทยานแห่งชาติแม่วงก์ ๓. อุทยานแห่งชาติคลองวังเจ้า ๔. เขตรักษาพันธุ์สัตว์ป่าเขาสนามเพரிய</p> <p>สำนักบริหารพื้นที่อนุรักษ์ที่ ๑๒ (นครสวรรค์), สำนักงานทรัพยากรธรรมชาติและสิ่งแวดล้อมจังหวัดกำแพงเพชร, สำนักงานท่องเที่ยวและกีฬาจังหวัดกำแพงเพชร</p>

หัวข้อ	รายละเอียด
๙. หน่วยงานดำเนินการ	๑. แขวงทางหลวงกำแพงเพชร ๒. แขวงทางหลวงชนบทกำแพงเพชร ๓. สำนักงานสาธารณสุขจังหวัดกำแพงเพชร ๔. อุทยานแห่งชาติคลองลาน ๕. อุทยานแห่งชาติแม่วงก์ ๖. อุทยานแห่งชาติคลองวังเจ้า ๗. เขตรักษาพันธุ์สัตว์ป่าเขาสยามเพรียง
๑๐. ระยะเวลาในการดำเนินโครงการ	๕ ปี (ปีงบประมาณ พ.ศ. ๒๕๖๖ - ๒๕๗๐)
๑๑. งบประมาณ	๙๐,๐๐๐,๐๐๐ บาท
๑๒. ผลผลิต (Output)	แหล่งท่องเที่ยวจำนวน ๕ แห่ง (อุทยานแห่งชาติคลองลาน อุทยานแห่งชาติแม่วงก์ อุทยานแห่งชาติคลองวังเจ้า เขตรักษาพันธุ์สัตว์ป่าเขาสยามเพรียง สถานีพัฒนาการเกษตรที่สูงฯ บ้านป่าคา) ได้รับการพัฒนาสิ่งอำนวยความสะดวกให้ได้คุณภาพและมาตรฐานเพิ่มขึ้น
๑๓. ผลลัพธ์จากการดำเนินโครงการ (Outcome)	ร้อยละ ๘๐ ของนักท่องเที่ยวมีความพึงพอใจต่อสิ่งอำนวยความสะดวกและระบบรักษาความปลอดภัยในแหล่งท่องเที่ยว

ประเด็นการพัฒนาจังหวัด ๒. พัฒนาการบริหารจัดการท่องเที่ยวมรดกโลกทางวัฒนธรรมและธรรมชาติเชื่อมโยงกับแหล่งท่องเที่ยวที่มีศักยภาพและวิถีชุมชนเพื่อยกระดับมาตรฐานสู่สากล (ต่อ)

หัวข้อ	รายละเอียด
๑. ชื่อโครงการสำคัญ	โครงการ ๓. พัฒนาโครงข่ายเส้นทางคมนาคมเชื่อมโยงแหล่งท่องเที่ยว
๒. ชื่อแผนงาน	แผนงาน ๖. พัฒนาเส้นทางคมนาคมเชื่อมโยงแหล่งท่องเที่ยวมรดกโลกกับแหล่งท่องเที่ยวที่มีศักยภาพและวิถีชุมชน
๓. แนวทางการพัฒนา	แนวทางการพัฒนา ๕. พัฒนาคุณภาพแหล่งท่องเที่ยวมรดกโลกและแหล่งท่องเที่ยวที่มีศักยภาพ ปรับปรุงสิ่งอำนวยความสะดวกรองรับการท่องเที่ยว และเชื่อมโยงเส้นทางท่องเที่ยวมรดกโลกและแหล่งท่องเที่ยวอื่นที่มีศักยภาพและวิถีชุมชน
๔. หลักการและเหตุผล	<p>การท่องเที่ยวของจังหวัดกำแพงเพชรโดดเด่นด้านวัฒนธรรมและธรรมชาติ โดยมีจุดแข็งอยู่ที่สภาพภูมิประเทศ สังคม ซึ่งเป็นภูเขาที่มีทัศนียภาพสวยงามยังคงความสมบูรณ์ของสภาพป่าเขา ประกอบไปด้วย อุทยานแห่งชาติแม่วงก์ อุทยานแห่งชาติคลองลาน อุทยานแห่งชาติคลองวังเจ้า และอุทยานแห่งชาติเขาสนามเพ็ญ และยังมีอุทยานประวัติศาสตร์กำแพงเพชรที่เป็นแหล่งมรดกโลกทางด้านวัฒนธรรมซึ่งเชื่อมโยงกับแหล่งมรดกโลกในจังหวัดใกล้เคียง อย่างไรก็ตาม เส้นทางที่เข้าสู่แหล่งท่องเที่ยวและเชื่อมโยงการท่องเที่ยวในภูมิภาคควรได้รับการพัฒนาปรับปรุงให้สะดวกปลอดภัย ลดระยะเวลาในการเดินทางและพร้อมสำหรับการให้บริการและสร้างความเชื่อมั่นต่อนักท่องเที่ยวและประชาชนผู้ใช้เส้นทางทั่วไปในภูมิภาค ท้องถิ่น และชุมชน</p> <p>นอกจากภาคการท่องเที่ยวที่โดดเด่นแล้ว การดำเนินการบูรณะปรับปรุงและพัฒนาเส้นทางในจังหวัดนอกจากจะส่งเสริมการท่องเที่ยวแล้วยังมีส่วนช่วยให้บริการด้านการขนส่งพืชผลทางการเกษตรและสินค้าอื่น ๆ ภายในจังหวัดสู่ภูมิภาคของประเทศและส่งออกต่างประเทศ สามารถลดต้นทุนการผลิตและลดระยะเวลาในการขนส่งสินค้า</p>
๕. วัตถุประสงค์ของโครงการ	<ol style="list-style-type: none"> ๑. เพื่อลดปัญหาการจราจรของทางหลวงสายหลัก ๒. เพื่ออำนวยความสะดวกและความปลอดภัยในการเดินทางเข้าสู่แหล่งท่องเที่ยว ๓. เพื่อขยายโอกาสในการเพิ่มจำนวนนักท่องเที่ยวและรายได้จากกิจกรรมการท่องเที่ยวโดยตรงและกิจกรรมเกี่ยวเนื่อง
๖. ตัวชี้วัดและค่าเป้าหมาย	<ol style="list-style-type: none"> ๑. จำนวนอุบัติเหตุในพื้นที่ลดลงร้อยละ ๑๐ จากจำนวนอุบัติเหตุทั้งหมด ๑,๑๘๑ ครั้ง ในปี พ.ศ. ๒๕๖๓ ๒. ร้อยละ ๑๐ ของทางหลวงสายหลักจำนวน ๑๑ สายสู่แหล่งท่องเที่ยวมีการพัฒนาสิ่งอำนวยความสะดวกเพิ่มขึ้น
๗. พื้นที่เป้าหมาย	จังหวัดกำแพงเพชร
๘. กิจกรรมหลัก	
๘.๑ กิจกรรมหลักที่ ๑ งบประมาณ ผู้รับผิดชอบ หน่วยงานที่เกี่ยวข้อง	<p>จัดทำผังเส้นทางเชื่อมโยงการท่องเที่ยวมรดกโลกกับวิถีชุมชนและแหล่งท่องเที่ยวที่มีศักยภาพ</p> <p>๒,๐๐๐,๐๐๐ บาท (ดำเนินการในปี พ.ศ. ๒๕๖๖)</p> <p>สำนักงานการท่องเที่ยวและกีฬาจังหวัดกำแพงเพชร แขวงทางหลวงกำแพงเพชร, สำนักงานวัฒนธรรมจังหวัดกำแพงเพชร</p>

หัวข้อ	รายละเอียด
<p>๘.๒ กิจกรรมหลักที่ ๒</p> <p>งบประมาณ</p> <p>ผู้รับผิดชอบ</p> <p>หน่วยงานที่เกี่ยวข้อง</p>	<p>พัฒนาและปรับปรุงถนนคอนกรีตเสริมเหล็ก ถนนลาดยาง และถนนลูกรังเพื่อการท่องเที่ยว</p> <p>๖๐๐,๐๐๐,๐๐๐ บาท (๑๒๐,๐๐๐,๐๐๐ บาทต่อปี ดำเนินการในปี พ.ศ. ๒๕๖๖ - ๒๕๗๐)</p> <p>๑. แขวงทางหลวงกำแพงเพชร</p> <p>๒. แขวงทางหลวงชนบทกำแพงเพชร</p> <p>องค์การบริหารส่วนจังหวัดกำแพงเพชร, เทศบาลเมือง, เทศบาลตำบล, องค์การบริหารส่วนตำบล</p>
๙. หน่วยงานดำเนินการ	<p>๑. สำนักงานการท่องเที่ยวและกีฬาจังหวัดกำแพงเพชร</p> <p>๒. แขวงทางหลวงกำแพงเพชร</p> <p>๓. แขวงทางหลวงชนบทกำแพงเพชร</p>
๑๐. ระยะเวลาในการดำเนินโครงการ	๕ ปี (ปีงบประมาณ พ.ศ. ๒๕๖๖ - ๒๕๗๐)
๑๑. งบประมาณ	๖๐๒,๐๐๐,๐๐๐ บาท
๑๒. ผลผลิต (Output)	มีโครงข่ายเส้นทางคมนาคมขนส่งสาธารณะเชื่อมโยงแหล่งท่องเที่ยว
๑๓. ผลลัพธ์จากการดำเนินโครงการ (Outcome)	<p>๑. จำนวนอุบัติเหตุในพื้นที่ลดลงร้อยละ ๑๐</p> <p>๒. ร้อยละ ๑๐ ของทางหลวงสายหลักสู่แหล่งท่องเที่ยวมีการพัฒนาสิ่งอำนวยความสะดวกเพิ่มขึ้น</p>

ประเด็นการพัฒนาจังหวัด ๒. พัฒนาการบริหารจัดการท่องเที่ยวมรดกโลกทางวัฒนธรรมและธรรมชาติเชื่อมโยงกับแหล่งท่องเที่ยวที่มีศักยภาพและวิถีชุมชนเพื่อยกระดับมาตรฐานสู่สากล (ต่อ)

หัวข้อ	รายละเอียด
๑. ชื่อโครงการสำคัญ	โครงการ ๔. ส่งเสริมอัตลักษณ์ วัฒนธรรม ประเพณี เพื่อการท่องเที่ยวอย่างยั่งยืน
๒. ชื่อแผนงาน	แผนงาน ๗. สร้างมูลค่าเพิ่มแก่การท่องเที่ยวและบริการที่มีอัตลักษณ์ในเชิงพื้นที่
๓. แนวทางการพัฒนา	แนวทางการพัฒนา ๖. พัฒนาการท่องเที่ยวเชิงวัฒนธรรมและสร้างสรรค์ด้วยอัตลักษณ์เพื่อสร้างมูลค่าเพิ่ม
๔. หลักการและเหตุผล	ยุทธศาสตร์ชาติ ๒๐ ปี (พ.ศ. ๒๕๖๑ – ๒๕๘๐) ด้านการสร้างความสามารถในการแข่งขัน มีเป้าหมายให้ประเทศไทยมีขีดความสามารถในการแข่งขันสูงขึ้น โดยกำหนดให้มีการสร้างหลากหลายด้านการท่องเที่ยวและสร้างรายได้จากการท่องเที่ยว โดยเฉพาะอย่างยิ่งการท่องเที่ยวเชิงสร้างสรรค์และวัฒนธรรม นอกจากนี้ แผนพัฒนาเศรษฐกิจและสังคมแห่งชาติฉบับที่ ๑๓ (พ.ศ. ๒๕๖๖ - ๒๕๗๐) ให้ความสำคัญกับการท่องเที่ยวที่เน้นคุณค่าและความยั่งยืน โดยเฉพาะอย่างยิ่ง การท่องเที่ยวรูปแบบเฉพาะ อาทิ การท่องเที่ยวเชิงนิเวศน์ เชิงเกษตร เชิงวัฒนธรรม เชิงการแพทย์และการส่งเสริมสุขภาพ เชิงอาหาร เชิงธุรกิจ และเชิงกีฬา เป็นต้น รวมทั้งเป้าหมายการพัฒนาของกลุ่มจังหวัดภาคเหนือตอนล่าง ๒ มีประเด็นการพัฒนาเกี่ยวกับการส่งเสริมและพัฒนาศักยภาพทางการท่องเที่ยวเชิงธรรมชาติ ประวัติศาสตร์ และวัฒนธรรม ดังนั้นจึงจำเป็นต้องพัฒนาการท่องเที่ยวเชิงวัฒนธรรมและสร้างสรรค์ด้วยอัตลักษณ์เพื่อสร้างมูลค่าเพิ่ม กระจายรายได้สู่ชุมชนและผู้ประกอบการรายย่อยในพื้นที่ ด้วยการสร้างอัตลักษณ์ของพื้นที่อย่างเต็มศักยภาพ
๕. วัตถุประสงค์ของโครงการ	๑. เพื่อส่งเสริมอัตลักษณ์ วัฒนธรรม ประเพณี ในการท่องเที่ยวอย่างยั่งยืน ๒. เพื่อพัฒนาอาคารเอนกประสงค์ของกลุ่มชาติพันธุ์ให้สามารถรองรับกิจกรรมและใช้เป็นศูนย์เรียนรู้แห่งใหม่ของชุมชน
๖. ตัวชี้วัดและค่าเป้าหมาย	๑. ร้อยละ ๘๐ ของนักท่องเที่ยวมีความพึงพอใจในแหล่งท่องเที่ยวใหม่ที่มีอัตลักษณ์ จำนวน ๕ แห่ง ๒. ร้อยละ ๘๐ ของนักท่องเที่ยวและชุมชนกลุ่มเป้าหมายมีความพึงพอใจในการใช้บริการจากอาคารเอนกประสงค์ของกลุ่มชาติพันธุ์
๗. พื้นที่เป้าหมาย	จังหวัดกำแพงเพชร
๘. กิจกรรมหลัก	
๘.๑ กิจกรรมหลักที่ ๑ งบประมาณ ผู้รับผิดชอบ หน่วยงานที่เกี่ยวข้อง	สร้างแหล่งท่องเที่ยวที่มีอัตลักษณ์เป็นแหล่งท่องเที่ยวใหม่ ๕,๐๐๐,๐๐๐ บาท (๑,๐๐๐,๐๐๐ บาทต่อปี ดำเนินการในปี พ.ศ. ๒๕๖๖ - ๒๕๗๐) สำนักงานการท่องเที่ยวและกีฬาจังหวัดกำแพงเพชร สำนักงานโยธาธิการและผังเมืองจังหวัดกำแพงเพชร

หัวข้อ	รายละเอียด
<p>๘.๒ กิจกรรมหลักที่ ๒ งบประมาณ ผู้รับผิดชอบ หน่วยงานที่เกี่ยวข้อง</p>	<p>พัฒนาและปรับปรุงอาคารเอนกประสงค์ของกลุ่มชาติพันธุ์ ๕๐๐,๐๐๐ บาท (ดำเนินการในปี พ.ศ. ๒๕๖๖) ศูนย์พัฒนาราชภูมบนพื้นที่สูงจังหวัดกำแพงเพชร สำนักงานการท่องเที่ยวและกีฬาจังหวัดกำแพงเพชร, สำนักงานวัฒนธรรมจังหวัดกำแพงเพชร</p>
<p>๘.๓ กิจกรรมหลักที่ ๓ งบประมาณ ผู้รับผิดชอบ หน่วยงานที่เกี่ยวข้อง</p>	<p>ปรับปรุงภูมิทัศน์เพื่ออัตลักษณ์เมืองมรดกโลก (Landmark) ๒๘,๐๐๐,๐๐๐ บาท (ดำเนินการในปี พ.ศ. ๒๕๖๖) สำนักงานโยธาธิการและผังเมืองจังหวัดกำแพงเพชร สำนักงานธนารักษ์พื้นที่กำแพงเพชร/ อำเภอเมืองกำแพงเพชร/ เทศบาลเมืองกำแพงเพชร</p>
<p>๙. หน่วยงานดำเนินการ</p>	<p>๑. สำนักงานการท่องเที่ยวและกีฬาจังหวัดกำแพงเพชร ๒. สำนักงานโยธาธิการและผังเมืองจังหวัดกำแพงเพชร ๓. ศูนย์พัฒนาราชภูมบนพื้นที่สูงจังหวัดกำแพงเพชร</p>
<p>๑๐. ระยะเวลาในการดำเนินโครงการ</p>	<p>๕ ปี (ปีงบประมาณ พ.ศ. ๒๕๖๖ - ๒๕๗๐)</p>
<p>๑๑. งบประมาณ</p>	<p>๓๓,๕๐๐,๐๐๐ บาท</p>
<p>๑๒. ผลผลิต (Output)</p>	<p>๑. จำนวนแหล่งท่องเที่ยวใหม่ที่มีอัตลักษณ์ ๕ แห่ง ๒. อาคารเอนกประสงค์ของกลุ่มชาติพันธุ์ที่ได้รับการพัฒนาปรับปรุงภายในปี พ.ศ. ๒๕๖๖ สามารถรองรับกิจกรรมและใช้เป็นศูนย์เรียนรู้แห่งใหม่ของชุมชน</p>
<p>๑๓. ผลลัพธ์จากการดำเนินโครงการ (Outcome)</p>	<p>๑. ร้อยละ ๘๐ ของนักท่องเที่ยวมีความพึงพอใจในแหล่งท่องเที่ยวใหม่ที่มีอัตลักษณ์ ๒. ร้อยละ ๘๐ ของนักท่องเที่ยวและชุมชนกลุ่มเป้าหมายมีความพึงพอใจในการใช้บริการจากอาคารเอนกประสงค์ของกลุ่มชาติพันธุ์</p>

ประเด็นการพัฒนาจังหวัด ๒. พัฒนาการบริหารจัดการท่องเที่ยวมรดกโลกทางวัฒนธรรมและธรรมชาติเชื่อมโยงกับแหล่งท่องเที่ยวที่มีศักยภาพและวิถีชุมชนเพื่อยกระดับมาตรฐานสู่สากล (ต่อ)

หัวข้อ	รายละเอียด
๑. ชื่อโครงการสำคัญ	โครงการ ๕ สร้างกิจกรรมรองรับการท่องเที่ยว
๒. ชื่อแผนงาน	แผนงาน ๗ สร้างมูลค่าเพิ่มแก่การท่องเที่ยวและบริการที่มีอัตลักษณ์ในเชิงพื้นที่
๓. แนวทางการพัฒนา	แนวทางการพัฒนา ๖ พัฒนาการท่องเที่ยวเชิงวัฒนธรรมและสร้างสรรค์ด้วยอัตลักษณ์เพื่อสร้างมูลค่าเพิ่ม
๔. หลักการและเหตุผล	ยุทธศาสตร์ชาติ ๒๐ ปี (พ.ศ. ๒๕๖๑ - ๒๕๘๐) ด้านการสร้างความสามารถในการแข่งขัน มีเป้าหมายให้ประเทศไทยมีขีดความสามารถในการแข่งขันสูงขึ้น โดยกำหนดให้มีการสร้างความหลากหลายด้านการท่องเที่ยวและสร้างรายได้จากการท่องเที่ยว โดยเฉพาะอย่างยิ่ง การท่องเที่ยวเชิงสร้างสรรค์และวัฒนธรรม รวมทั้งเป้าหมายการพัฒนาของกลุ่มจังหวัดภาคเหนือตอนล่าง ๒ มีประเด็นการพัฒนาเกี่ยวกับการส่งเสริมและพัฒนาศักยภาพทางการท่องเที่ยวเชิงธรรมชาติ ประวัติศาสตร์ และวัฒนธรรม และจังหวัดกำแพงเพชร เป็นเมืองโบราณที่มีประวัติศาสตร์ มรดกทางวัฒนธรรม และแหล่งท่องเที่ยวเชิงธรรมชาติที่มีความสำคัญ และมีศักยภาพพร้อมที่จะพัฒนาสู่การท่องเที่ยวระดับมาตรฐานได้ และสามารถสร้างมูลค่าเพิ่มให้กับสินค้าและบริการด้านการท่องเที่ยวโดยใช้ประโยชน์จากอัตลักษณ์และเอกลักษณ์แห่งความเป็นไทยที่สะท้อนวัฒนธรรมท้องถิ่นและวิถีชีวิตชุมชน และความได้เปรียบทางทรัพยากรด้านการท่องเที่ยว เพื่อตอบสนองความต้องการของตลาด และเป็นจุดหมายปลายทางที่สำคัญของนักท่องเที่ยว ดังนั้นจึงจำเป็นต้องสร้างสรรค์กิจกรรมการท่องเที่ยวด้วยอัตลักษณ์การท่องเที่ยวให้สอดคล้องกับความสนใจของนักท่องเที่ยว ซึ่งจะนำไปสู่การสร้างมูลค่าเพิ่มทางเศรษฐกิจและกระจายโอกาสในการสร้างรายได้ไปสู่ชุมชนอย่างทั่วถึงและยั่งยืน
๕. วัตถุประสงค์ของโครงการ	๑. เพื่อสร้างสรรค์กิจกรรมการท่องเที่ยวด้วยอัตลักษณ์ ประเพณี ให้สอดคล้องกับความสนใจของนักท่องเที่ยว และสร้างมูลค่าเพิ่ม ๒. เพื่อสร้างภาพลักษณ์ทางการท่องเที่ยวให้เป็นจุดหมายปลายทางของนักท่องเที่ยวกลุ่มเป้าหมายเฉพาะ และกระจายรายได้สู่ท้องถิ่นและชุมชน
๖. ตัวชี้วัดและค่าเป้าหมาย	๑. รายได้จากการท่องเที่ยวเชิงกีฬาเพิ่มขึ้น ร้อยละ ๒ ๒. จำนวนนักท่องเที่ยวกลุ่มเป้าหมายเฉพาะเพิ่มขึ้นร้อยละ ๓ ๓. ร้อยละ ๘๐ ของนักท่องเที่ยวกลุ่มเป้าหมายเฉพาะมีความพึงพอใจในกิจกรรมการท่องเที่ยว
๗. พื้นที่เป้าหมาย	จังหวัดกำแพงเพชร
๘. กิจกรรมหลัก	
๘.๑ กิจกรรมหลักที่ ๑ งบประมาณ ผู้รับผิดชอบ หน่วยงานที่เกี่ยวข้อง	ส่งเสริมการท่องเที่ยวเชิงกีฬา (Sport Tourism) ๒๕,๐๐๐,๐๐๐ บาท (๕,๐๐๐,๐๐๐ บาทต่อปี ดำเนินการในปี พ.ศ. ๒๕๖๖ - ๒๕๗๐) สำนักงานท่องเที่ยวและกีฬาจังหวัดกำแพงเพชร อุทยานแห่งชาติคลองลาน, อุทยานแห่งชาติแม่วงก์, อุทยานแห่งชาติคลองวังเจ้า, เขตรักษาพันธุ์สัตว์ป่าเขาสนามเพรียง

หัวข้อ	รายละเอียด
<p>๘.๒ กิจกรรมหลักที่ ๒</p> <p>งบประมาณ</p> <p>ผู้รับผิดชอบ</p> <p>หน่วยงานที่เกี่ยวข้อง</p>	<p>ส่งเสริมกิจกรรมงานประเพณีของจังหวัด: งานเส่นหิวถิ่นดินแดน มรดกโลกทางวัฒนธรรมกำแพงเพชร</p> <p>๓๖,๐๐๐,๐๐๐ บาท (๗,๒๐๐,๐๐๐ บาทต่อปี ดำเนินการในปี พ.ศ. ๒๕๖๖ - ๒๕๗๐)</p> <p>สำนักงานวัฒนธรรมจังหวัดกำแพงเพชร</p> <p>สำนักงานการท่องเที่ยวและกีฬาจังหวัดกำแพงเพชร, องค์การ บริหารส่วนจังหวัดกำแพงเพชร</p>
<p>๘.๓ กิจกรรมหลักที่ ๓</p> <p>งบประมาณ</p> <p>ผู้รับผิดชอบ</p> <p>หน่วยงานที่เกี่ยวข้อง</p>	<p>ส่งเสริมการท่องเที่ยวเชิงวัฒนธรรมกลุ่มชาติพันธุ์จังหวัดกำแพงเพชร</p> <p>๕,๐๐๐,๐๐๐ บาท (๑,๐๐๐,๐๐๐ บาทต่อปี ดำเนินการในปี พ.ศ. ๒๕๖๖ - ๒๕๗๐)</p> <p>ศูนย์พัฒนาราชภูรบนพื้นที่สูงจังหวัดกำแพงเพชร</p> <p>สำนักงานวัฒนธรรมจังหวัดกำแพงเพชร, สถานีพัฒนาการเกษตรที่ สูงฯ บ้านป่าคา</p>
<p>๙. หน่วยงานดำเนินการ</p>	<p>๑. สำนักงานการท่องเที่ยวและกีฬาจังหวัดกำแพงเพชร</p> <p>๒. สำนักงานวัฒนธรรมจังหวัดกำแพงเพชร</p> <p>๓. ศูนย์พัฒนาราชภูรบนพื้นที่สูงจังหวัดกำแพงเพชร</p>
<p>๑๐. ระยะเวลาในการดำเนินโครงการ</p>	<p>๕ ปี (ปีงบประมาณ พ.ศ. ๒๕๖๖ - ๒๕๗๐)</p>
<p>๑๑. งบประมาณ</p>	<p>๖๖,๐๐๐,๐๐๐ บาท</p>
<p>๑๒. ผลผลิต (Output)</p>	<p>มีกิจกรรมการท่องเที่ยวท่องเที่ยวที่มีอัตลักษณ์ในเชิงพื้นที่ จำนวน ๔ กิจกรรม/ปี</p>
<p>๑๓. ผลลัพธ์จากการดำเนินโครงการ (Outcome)</p>	<p>๑. รายได้จากการท่องเที่ยวเชิงกีฬาเพิ่มขึ้น ร้อยละ ๒</p> <p>๒. จำนวนนักท่องเที่ยวกลุ่มเป้าหมายเฉพาะเพิ่มขึ้นร้อยละ ๓</p> <p>๓. ร้อยละ ๘๐ ของนักท่องเที่ยวกลุ่มเป้าหมายเฉพาะมีความ พึงพอใจในกิจกรรมการท่องเที่ยว</p>

ประเด็นการพัฒนาจังหวัด ๒. พัฒนาการบริหารจัดการท่องเที่ยวมรดกโลกทางวัฒนธรรมและธรรมชาติเชื่อมโยงกับแหล่งท่องเที่ยวที่มีศักยภาพและวิถีชุมชนเพื่อยกระดับมาตรฐานสู่สากล (ต่อ)

หัวข้อ	รายละเอียด
๑. ชื่อโครงการสำคัญ	โครงการ ๖. เพิ่มศักยภาพการบริหารจัดการการท่องเที่ยว
๒. ชื่อแผนงาน	แผนงาน ๘. เพิ่มขีดความสามารถในการบริหารจัดการการท่องเที่ยว
๓. แนวทางการพัฒนา	แนวทางการพัฒนา ๗. บริหารจัดการท่องเที่ยวอย่างมีประสิทธิภาพและเสริมสร้างความเข้มแข็งของบุคลากรและผู้ประกอบการท่องเที่ยว
๔. หลักการและเหตุผล	ยุทธศาสตร์ชาติ ๒๐ ปี (พ.ศ. ๒๕๖๑ - ๒๕๘๐) ด้านการสร้างความสามารถในการแข่งขัน มีเป้าหมายให้ประเทศไทยมีขีดความสามารถในการแข่งขันสูงขึ้น โดยกำหนดให้มีการสร้างความหลากหลายด้านการท่องเที่ยวและสร้างรายได้จากการท่องเที่ยว โดยเฉพาะอย่างยิ่งการท่องเที่ยวเชิงสร้างสรรค์และวัฒนธรรม รวมทั้งเป้าหมายการพัฒนาของกลุ่มจังหวัดภาคเหนือตอนล่าง ๒ มีประเด็นการพัฒนาเกี่ยวกับการส่งเสริมและพัฒนาศักยภาพทางการท่องเที่ยวเชิงธรรมชาติ ประวัติศาสตร์ และวัฒนธรรม และจังหวัดกำแพงเพชรมีความโดดเด่นและหลากหลายทางอัตลักษณ์ การเพิ่มศักยภาพของผู้ประกอบการ และพัฒนาคนรุ่นใหม่ เพื่อตอบสนองความต้องการของตลาด และรองรับการขยายตัวของอุตสาหกรรมท่องเที่ยว และสร้างความประทับใจให้กับนักท่องเที่ยวที่มาเยี่ยมเยือน ดังนั้นจึงจำเป็นต้องเพิ่มศักยภาพการบริหารจัดการการท่องเที่ยวและแหล่งท่องเที่ยวให้เกิดประโยชน์สูงสุดและเกิดความยั่งยืน
๕. วัตถุประสงค์ของโครงการ	๑. เพื่อเพิ่มศักยภาพและขีดความสามารถในการแข่งขันของบุคลากร ผู้ประกอบการ และเครือข่ายด้านการท่องเที่ยว ๒. พัฒนาเชื่อมโยงฐานข้อมูลแหล่งท่องเที่ยวให้สามารถรองรับการขยายตัวของอุตสาหกรรมการท่องเที่ยว
๖. ตัวชี้วัดและค่าเป้าหมาย	๑. ระดับความพึงพอใจของผู้ประกอบการ บุคลากร และเครือข่ายด้านการท่องเที่ยวต่อฐานข้อมูลเชื่อมโยงแหล่งท่องเที่ยว ไม่น้อยกว่าร้อยละ ๘๐ ๒. ร้อยละ ๘๐ ของผู้ประกอบการ บุคลากร และเครือข่ายด้านการท่องเที่ยว จำนวน ๑๑๐ คน มีคุณภาพตามเกณฑ์มาตรฐานการบริการการท่องเที่ยวไทย
๗. พื้นที่เป้าหมาย	จังหวัดกำแพงเพชร
๘. กิจกรรมหลัก	
๘.๑ กิจกรรมหลักที่ ๑ งบประมาณ ผู้รับผิดชอบ หน่วยงานที่เกี่ยวข้อง	พัฒนาและเชื่อมโยงฐานข้อมูลแหล่งท่องเที่ยว ๕,๐๐๐,๐๐๐ บาท (๑,๐๐๐,๐๐๐ บาทต่อปี ดำเนินการในปี พ.ศ. ๒๕๖๖ - ๒๕๗๐) สำนักงานการท่องเที่ยวและกีฬาจังหวัดกำแพงเพชร สำนักงานประชาสัมพันธ์จังหวัดกำแพงเพชร, สำนักงานสถิติจังหวัดกำแพงเพชร, อุทยานประวัติศาสตร์กำแพงเพชร, พิพิธภัณฑ์สถานแห่งชาติจังหวัดกำแพงเพชร, อุทยานแห่งชาติคลองลาน, อุทยานแห่งชาติแม่วังก, อุทยานแห่งชาติคลองวังเจ้า, เขตรักษาพันธุ์สัตว์ป่าเขาสนามเพรียง

หัวข้อ	รายละเอียด
<p>๘.๒ กิจกรรมหลักที่ ๒</p> <p>งบประมาณ</p> <p>ผู้รับผิดชอบ</p> <p>หน่วยงานที่เกี่ยวข้อง</p>	<p>พัฒนาศักยภาพผู้ประกอบการ บุคลากร และเครือข่ายการ ท่องเที่ยว</p> <p>๑,๒๕๐,๐๐๐ บาท (๒๕๐,๐๐๐ บาทต่อปี ดำเนินการในปี พ.ศ. ๒๕๖๖ - ๒๕๗๐)</p> <p>สำนักงานการท่องเที่ยวและกีฬาจังหวัดกำแพงเพชร สำนักงานแรงงานจังหวัดกำแพงเพชร</p>
<p>๙. หน่วยงานดำเนินการ</p>	<p>สำนักงานการท่องเที่ยวและกีฬาจังหวัดกำแพงเพชร</p>
<p>๑๐. ระยะเวลาในการดำเนินโครงการ</p>	<p>๕ ปี (ปีงบประมาณ พ.ศ. ๒๕๖๖ - ๒๕๗๐)</p>
<p>๑๑. งบประมาณ</p>	<p>๖,๒๕๐,๐๐๐ บาท</p>
<p>๑๒. ผลผลิต (Output)</p>	<p>๑. มีฐานข้อมูลเชื่อมโยงแหล่งท่องเที่ยว ๑ ระบบ</p> <p>๒. ร้อยละ ๘๐ ของบุคลากร ผู้ประกอบการ และเครือข่ายด้านการ ท่องเที่ยวผ่านการพัฒนาศักยภาพและเพิ่มขีดความสามารถในการ แข่งขัน</p>
<p>๑๓. ผลลัพธ์จากการดำเนินโครงการ (Outcome)</p>	<p>๑. ระดับความพึงพอใจของผู้ประกอบการ บุคลากร และเครือข่าย ด้านการท่องเที่ยวต่อฐานข้อมูลเชื่อมโยงแหล่งท่องเที่ยว ไม่น้อยกว่า ร้อยละ ๘๐</p> <p>๒. ร้อยละ ๘๐ ของผู้ประกอบการ บุคลากร และเครือข่ายด้านการ ท่องเที่ยว มีคุณภาพตามเกณฑ์มาตรฐานการบริการการท่องเที่ยวไทย</p>

ประเด็นการพัฒนาจังหวัด ๒. พัฒนาการบริหารจัดการท่องเที่ยวมรดกโลกทางวัฒนธรรมและธรรมชาติเชื่อมโยงกับแหล่งท่องเที่ยวที่มีศักยภาพและวิถีชุมชนเพื่อยกระดับมาตรฐานสู่สากล (ต่อ)

หัวข้อ	รายละเอียด
๑. ชื่อโครงการสำคัญ	โครงการ ๗. พัฒนาผลิตภัณฑ์เพื่อสนับสนุนการท่องเที่ยว
๒. ชื่อแผนงาน	แผนงาน ๙. พัฒนาผลิตภัณฑ์ การตลาด และการประชาสัมพันธ์การท่องเที่ยว
๓. แนวทางการพัฒนา	แนวทางการพัฒนา ๘. พัฒนาผลิตภัณฑ์ การตลาด และประชาสัมพันธ์การท่องเที่ยวเพื่อเพิ่มขีดความสามารถในการแข่งขัน
๔. หลักการและเหตุผล	ยุทธศาสตร์ชาติ ๒๐ ปี (พ.ศ. ๒๕๖๑ – ๒๕๘๐) ด้านการสร้างความสามารถในการแข่งขัน มีเป้าหมายให้ประเทศไทยมีขีดความสามารถในการแข่งขันสูงขึ้น โดยกำหนดให้มีการสร้างความหลากหลายด้านการท่องเที่ยวและสร้างรายได้จากการท่องเที่ยว โดยเฉพาะอย่างยิ่งการท่องเที่ยวเชิงสร้างสรรค์และวัฒนธรรม และเน้นการสร้างควมหลากหลายด้านการท่องเที่ยว เพื่อดึงดูดนักท่องเที่ยวทุกระดับ มุ่งพัฒนาธุรกิจด้านการท่องเที่ยวให้มีมูลค่าสูงเพิ่มมากขึ้นด้วยอัตลักษณ์และวัฒนธรรมไทย และใช้ประโยชน์จากข้อมูลและภูมิปัญญาท้องถิ่นเพื่อสร้างสรรค์คุณค่าทางเศรษฐกิจและความหลากหลายของการท่องเที่ยวให้สอดคล้องกับทิศทางและแนวโน้มของตลาดยุคใหม่ การใช้ประโยชน์จากการท่องเที่ยวให้เอื้อต่อผลิตภัณฑ์ชุมชน เพื่อกระจายโอกาสในการสร้างรายได้ไปสู่ชุมชนอย่างทั่วถึงและยั่งยืน ดังนั้นจึงจำเป็นต้องพัฒนาผลิตภัณฑ์เพื่อสนับสนุนการท่องเที่ยว ซึ่งจะนำไปสู่การสร้างมูลค่าเพิ่มทางเศรษฐกิจและกระจายโอกาสในการสร้างรายได้ไปสู่ชุมชนอย่างทั่วถึงและยั่งยืน
๕. วัตถุประสงค์ของโครงการ	๑. เพื่อส่งเสริมให้ผู้ประกอบการสามารถพัฒนาและเพิ่มมูลค่าผลิตภัณฑ์เพื่อสนับสนุนการท่องเที่ยว ๒. เพื่อเพิ่มรายได้และกระจายรายได้สู่ท้องถิ่นและชุมชน
๖. ตัวชี้วัดและค่าเป้าหมาย	๑. ร้อยละ ๘๐ ของผลิตภัณฑ์เพื่อสนับสนุนการท่องเที่ยวมีคุณภาพตามมาตรฐานที่กำหนด ๒. ผู้ประกอบการท้องถิ่นและชุมชนที่ผ่านการพัฒนามีรายได้เพิ่มขึ้นอย่างน้อยร้อยละ ๒ ต่อปี
๗. พื้นที่เป้าหมาย	จังหวัดกำแพงเพชร
๘. กิจกรรมหลัก	
๘.๑ กิจกรรมหลักที่ ๑ งบประมาณ ผู้รับผิดชอบ หน่วยงานที่เกี่ยวข้อง	พัฒนาคุณภาพผลิตภัณฑ์ บรรจุภัณฑ์ OTOP และบรรจุภัณฑ์กลาง ๕,๐๐๐,๐๐๐ บาท (๑,๐๐๐,๐๐๐ บาทต่อปี ดำเนินการในปี พ.ศ. ๒๕๖๖ - ๒๕๗๐) สำนักงานพัฒนาชุมชนจังหวัดกำแพงเพชร สำนักงานพาณิชย์จังหวัดกำแพงเพชร, สำนักงานอุตสาหกรรมจังหวัดกำแพงเพชร

หัวข้อ	รายละเอียด
<p>๘.๒ กิจกรรมหลักที่ ๒</p> <p>งบประมาณ</p> <p>ผู้รับผิดชอบ</p> <p>หน่วยงานที่เกี่ยวข้อง</p>	<p>พัฒนาผ้าพื้นถิ่นด้วยอัตลักษณ์จังหวัดกำแพงเพชร</p> <p>๕,๐๐๐,๐๐๐ บาท (๑,๐๐๐,๐๐๐ บาทต่อปี ดำเนินการในปี พ.ศ. ๒๕๖๖ - ๒๕๗๐)</p> <p>สำนักงานพัฒนาชุมชนจังหวัดกำแพงเพชร</p> <p>สำนักงานวัฒนธรรมจังหวัดกำแพงเพชร, สำนักงานพาณิชย์จังหวัดกำแพงเพชร, มหาวิทยาลัยราชภัฏกำแพงเพชร, สำนักงานอุตสาหกรรมจังหวัดกำแพงเพชร</p>
๙. หน่วยงานดำเนินการ	พัฒนาชุมชนจังหวัดกำแพงเพชร
๑๐. ระยะเวลาในการดำเนินโครงการ	๕ ปี (ปีงบประมาณ พ.ศ. ๒๕๖๖ - ๒๕๗๐)
๑๑. งบประมาณ	๑๐,๐๐๐,๐๐๐ บาท
๑๒. ผลผลิต (Output)	ร้อยละ ๘๐ ของผู้ประกอบการที่เข้าร่วมโครงการได้รับการส่งเสริมให้พัฒนาคุณภาพและมาตรฐานผลิตภัณฑ์เพื่อสนับสนุนการท่องเที่ยว
๑๓. ผลลัพธ์จากการดำเนินโครงการ (Outcome)	<p>๑. ร้อยละ ๘๐ ของผลิตภัณฑ์เพื่อสนับสนุนการท่องเที่ยวมีคุณภาพตามมาตรฐานที่กำหนด</p> <p>๒. ผู้ประกอบการท้องถิ่นและชุมชนที่ผ่านการพัฒนามีรายได้เพิ่มขึ้นอย่างน้อยร้อยละ ๒ ต่อปี</p>

ประเด็นการพัฒนาจังหวัด ๒. พัฒนาการบริหารจัดการท่องเที่ยวมรดกโลกทางวัฒนธรรมและธรรมชาติเชื่อมโยงกับแหล่งท่องเที่ยวที่มีศักยภาพและวิถีชุมชนเพื่อยกระดับมาตรฐานสู่สากล (ต่อ)

หัวข้อ	รายละเอียด
๑. ชื่อโครงการสำคัญ	โครงการ ๘. พัฒนาช่องทางการตลาดท่องเที่ยวเชิงรุก
๒. ชื่อแผนงาน	แผนงาน ๙. พัฒนาผลิตภัณฑ์ การตลาด และการประชาสัมพันธ์การท่องเที่ยว
๓. แนวทางการพัฒนา	แนวทางการพัฒนา ๘. พัฒนาผลิตภัณฑ์ การตลาด และประชาสัมพันธ์การท่องเที่ยว เพื่อเพิ่มขีดความสามารถในการแข่งขัน
๔. หลักการและเหตุผล	ยุทธศาสตร์ชาติ ๒๐ ปี (พ.ศ. ๒๕๖๑ – ๒๕๘๐) ด้านการสร้างความสามารถในการแข่งขัน กำหนดให้มีการสร้างความหลากหลายด้านการท่องเที่ยวและสร้างรายได้จากการท่องเที่ยวโดยเฉพาะอย่างยิ่งการท่องเที่ยวเชิงสร้างสรรค์และวัฒนธรรม นอกจากนี้ แผนพัฒนาเศรษฐกิจและสังคมแห่งชาติ (พ.ศ. ๒๕๖๖ – ๒๕๗๐) มีเป้าหมายการกระจายรายได้จากการท่องเที่ยวสู่ชุมชนและผู้ประกอบการรายย่อยในพื้นที่มากขึ้น รวมทั้งเป้าหมายการพัฒนาของกลุ่มจังหวัดภาคเหนือตอนล่าง ๒ มีประเด็นการพัฒนาเกี่ยวกับการส่งเสริมและพัฒนาศักยภาพทางการท่องเที่ยวเชิงธรรมชาติ ประวัติศาสตร์ และวัฒนธรรม ประกอบกับจังหวัดกำแพงเพชรมีแหล่งท่องเที่ยวที่หลากหลายโดดเด่น และมีอัตลักษณ์ สามารถดึงดูดนักท่องเที่ยวทุกระดับ โดยพัฒนาธุรกิจด้านการท่องเที่ยวให้มีมูลค่าสูงเพิ่มมากขึ้นด้วยอัตลักษณ์และวัฒนธรรมไทย ใช้ประโยชน์จากข้อมูลและภูมิปัญญาท้องถิ่นเพื่อสร้างสรรค์คุณค่าทางเศรษฐกิจและความหลากหลายของการท่องเที่ยวให้สอดคล้องกับทิศทางและแนวโน้มของตลาดยุคใหม่ เพื่อกระจายโอกาสในการสร้างรายได้ไปสู่ชุมชนอย่างทั่วถึงและยั่งยืน ดังนั้น จึงจำเป็นต้องเร่งดำเนินการพัฒนาช่องทางการตลาดท่องเที่ยวเชิงรุก ซึ่งจะนำไปสู่การสร้างมูลค่าเพิ่มและเพิ่มความสามารถในการแข่งขัน
๕. วัตถุประสงค์ของโครงการ	๑. เพื่อส่งเสริมช่องทางการตลาดออนไลน์เชิงรุกด้วยกลไกประชารัฐ ๒. เพื่อสร้างมูลค่าเพิ่มเศรษฐกิจชุมชนด้วยการจัดแสดงและจำหน่ายสินค้าชุมชนและผลิตภัณฑ์ OTOP ๓. เพื่อให้สามารถเข้าถึงกลุ่มลูกค้าได้อย่างทั่วถึงผ่านบริการช่องทางการตลาดออนไลน์
๖. ตัวชี้วัดและค่าเป้าหมาย	๑. รายได้จากการท่องเที่ยวเพิ่มขึ้นร้อยละ ๒ ต่อปี จากรายได้ทั้งหมด ๑,๖๖๐.๐๑ ล้านบาท (ข้อมูลจากปีฐาน ๒๕๖๒) ๒. ร้อยละ ๘๐ ของผู้ประกอบการและชุมชนกลุ่มเป้าหมายเข้าร่วมในงานจัดแสดงและจำหน่ายสินค้าชุมชนและผลิตภัณฑ์ OTOP ๓. ร้อยละ ๘๐ ของผู้ใช้บริการผ่านช่องทางการตลาดออนไลน์มีความพึงพอใจในระบบการให้บริการ
๗. พื้นที่เป้าหมาย	จังหวัดกำแพงเพชร
๘. กิจกรรมหลัก	
๘.๑ กิจกรรมหลักที่ ๑ งบประมาณ ผู้รับผิดชอบ หน่วยงานที่เกี่ยวข้อง	จัดแสดงและจำหน่ายสินค้าชุมชนและผลิตภัณฑ์ OTOP ๒๕,๐๐๐,๐๐๐ บาท (๕,๐๐๐,๐๐๐ บาทต่อปี ดำเนินการในปี พ.ศ. ๒๕๖๖ - ๒๕๗๐) สำนักงานพัฒนาชุมชนจังหวัดกำแพงเพชร สำนักงานพาณิชย์จังหวัดกำแพงเพชร, สำนักงานอุตสาหกรรมจังหวัดกำแพงเพชร

หัวข้อ	รายละเอียด
<p>๘.๒ กิจกรรมหลักที่ ๒</p> <p>งบประมาณ</p> <p>ผู้รับผิดชอบ</p> <p>หน่วยงานที่เกี่ยวข้อง</p>	<p>ส่งเสริมช่องทางการตลาดออนไลน์เชิงรุกด้วยกลไกภาครัฐ</p> <p>๑,๐๐๐,๐๐๐ บาท (๕๐๐,๐๐๐ บาทต่อปี ดำเนินการในปี พ.ศ. ๒๕๖๖-๒๕๖๗)</p> <p>สำนักงานพัฒนาชุมชนจังหวัดกำแพงเพชร</p> <p>สำนักงานพาณิชย์จังหวัดกำแพงเพชร, สำนักงานอุตสาหกรรมจังหวัดกำแพงเพชร</p>
<p>๘.๓ กิจกรรมหลักที่ ๓</p> <p>งบประมาณ</p> <p>ผู้รับผิดชอบ</p> <p>หน่วยงานที่เกี่ยวข้อง</p>	<p>พัฒนาหมู่บ้านท่องเที่ยวทางวัฒนธรรม และส่งเสริมผลิตภัณฑ์วัฒนธรรมไทย CPOOT เพื่อการท่องเที่ยว</p> <p>๑,๗๕๐,๐๐๐ บาท (๓๕๐,๐๐๐ บาทต่อปี ดำเนินการในปี พ.ศ. ๒๕๖๖ - ๒๕๗๐)</p> <p>สำนักงานวัฒนธรรมจังหวัดกำแพงเพชร</p> <p>สำนักงานพัฒนาชุมชนจังหวัดกำแพงเพชร, สำนักงานพาณิชย์จังหวัดกำแพงเพชร, สำนักงานอุตสาหกรรมจังหวัดกำแพงเพชร, มหาวิทยาลัยราชภัฏกำแพงเพชร</p>
๙. หน่วยงานดำเนินการ	<p>๑. พัฒนาชุมชนจังหวัดกำแพงเพชร</p> <p>๒. สำนักงานวัฒนธรรมจังหวัดกำแพงเพชร</p>
๑๐. ระยะเวลาในการดำเนินโครงการ	๕ ปี (ปีงบประมาณ พ.ศ. ๒๕๖๖ - ๒๕๗๐)
๑๑. งบประมาณ	๒๗,๗๕๐,๐๐๐ บาท
๑๒. ผลผลิต (Output)	<p>๑. มีงานแสดงและจำหน่ายสินค้าชุมชนและผลิตภัณฑ์ OTOP อย่างน้อย ๒ ครั้ง/ปี</p> <p>๒. มีหมู่บ้านท่องเที่ยวทางวัฒนธรรมอย่างน้อย ๕ หมู่บ้าน/ ปี</p> <p>๓. มีช่องทางการตลาดเชิงรุกด้วยนวัตกรรมและเทคโนโลยีจำนวน ๒ ช่องทาง/ ปี</p>
๑๓. ผลลัพธ์จากการดำเนินโครงการ (Outcome)	<p>๑. รายได้จากการท่องเที่ยวเพิ่มขึ้นร้อยละ ๒ ต่อปี</p> <p>๒. ร้อยละ ๘๐ ของผู้ประกอบการและชุมชนกลุ่มเป้าหมายเข้าร่วมในงานจัดแสดงและจำหน่ายสินค้าชุมชนและผลิตภัณฑ์ OTOP</p> <p>๓. ร้อยละ ๘๐ ของผู้ใช้บริการผ่านช่องทางการตลาดออนไลน์มีความพึงพอใจในระบบการให้บริการ</p>

ประเด็นการพัฒนาจังหวัด ๒. พัฒนาการบริหารจัดการท่องเที่ยวมรดกโลกทางวัฒนธรรมและธรรมชาติเชื่อมโยงกับแหล่งท่องเที่ยวที่มีศักยภาพและวิถีชุมชนเพื่อยกระดับมาตรฐานสู่สากล (ต่อ)

หัวข้อ	รายละเอียด
๑. ชื่อโครงการสำคัญ	โครงการ ๙. ประชาสัมพันธ์การท่องเที่ยว
๒. ชื่อแผนงาน	แผนงาน ๙. พัฒนาผลิตภัณฑ์ การตลาด และการประชาสัมพันธ์การท่องเที่ยว
๓. แนวทางการพัฒนา	แนวทางการพัฒนา ๘. พัฒนาผลิตภัณฑ์ การตลาด และประชาสัมพันธ์การท่องเที่ยวเพื่อเพิ่มขีดความสามารถในการแข่งขัน
๔. หลักการและเหตุผล	ยุทธศาสตร์ชาติ ๒๐ ปี (พ.ศ. ๒๕๖๑ - ๒๕๘๐) ด้านการสร้างความสามารถในการแข่งขันมีเป้าหมายให้ประเทศไทยมีขีดความสามารถในการแข่งขันสูงขึ้น โดยกำหนดให้มีการสร้างความหลากหลายด้านการท่องเที่ยวและสร้างรายได้จากการท่องเที่ยว โดยเฉพาะอย่างยิ่งการท่องเที่ยวเชิงสร้างสรรค์และวัฒนธรรมและเน้นการพัฒนา รวมทั้งเป้าหมายการพัฒนาของกลุ่มจังหวัดภาคเหนือตอนล่าง ๒ มีประเด็นการพัฒนาเกี่ยวกับการส่งเสริมและพัฒนาศักยภาพทางการท่องเที่ยวเชิงธรรมชาติ ประวัติศาสตร์ และวัฒนธรรม จังหวัดกำแพงเพชรมีความหลากหลายทางการท่องเที่ยวที่โดดเด่นและมีอัตลักษณ์เพื่อให้นักท่องเที่ยวกลุ่มเป้าหมายเข้าถึงข้อมูลการท่องเที่ยวของจังหวัดกำแพงเพชรและเดินทางมาท่องเที่ยวในจังหวัดมากขึ้น จึงจำเป็นต้องประชาสัมพันธ์การท่องเที่ยวจังหวัดกำแพงเพชรเพื่อเพิ่มขีดความสามารถในการแข่งขัน และสร้างมูลค่าเพิ่มทางเศรษฐกิจ กระจายโอกาสในการสร้างรายได้ไปสู่ชุมชนอย่างทั่วถึงและยั่งยืน
๕. วัตถุประสงค์ของโครงการ	๑. เพื่อเชื่อมโยงเส้นทางการท่องเที่ยวมรดกโลกภายในจังหวัดและจังหวัดใกล้เคียง ได้แก่ นครสวรรค์ สุโขทัย ตาก พิจิตร และอุทัยธานี ๒. เพื่อเผยแพร่และประชาสัมพันธ์การท่องเที่ยวจังหวัดกำแพงเพชรให้เป็นที่รู้จักและเข้าถึงนักท่องเที่ยวกลุ่มเป้าหมาย
๖. ตัวชี้วัดและค่าเป้าหมาย	จำนวนนักท่องเที่ยวเพิ่มขึ้น ร้อยละ ๒ ต่อปี จากจำนวนนักท่องเที่ยวทั้งหมด ๗๘๒,๙๐๑ คน (จากฐานข้อมูลปี ๒๕๖๒)
๗. พื้นที่เป้าหมาย	จังหวัดกำแพงเพชร
๘. กิจกรรมหลัก	
๘.๑ กิจกรรมหลักที่ ๑ งบประมาณ ผู้รับผิดชอบ หน่วยงานที่เกี่ยวข้อง	จัดทำสื่อและเผยแพร่ประชาสัมพันธ์การท่องเที่ยว ๖,๖๐๐,๐๐๐ บาท (๑,๓๒๐,๐๐๐ บาทต่อปี ดำเนินการในปี พ.ศ. ๒๕๖๖ - ๒๕๗๐) สำนักงานประชาสัมพันธ์จังหวัดกำแพงเพชร สำนักงานการท่องเที่ยวและกีฬาจังหวัดกำแพงเพชร, สำนักงานวัฒนธรรมจังหวัดกำแพงเพชร, สำนักงานพาณิชย์จังหวัดกำแพงเพชร
๙. หน่วยงานดำเนินการ	ประชาสัมพันธ์จังหวัดกำแพงเพชร
๑๐. ระยะเวลาในการดำเนินโครงการ	๕ ปี (ปีงบประมาณ พ.ศ. ๒๕๖๖ - ๒๕๗๐)
๑๑. งบประมาณ	๖,๖๐๐,๐๐๐ บาท
๑๒. ผลผลิต (Output)	ช่องทางการประชาสัมพันธ์การท่องเที่ยวจังหวัดกำแพงเพชร เพิ่มขึ้นอย่างน้อย ๓ ช่องทาง
๑๓. ผลลัพธ์จากการดำเนินโครงการ (Outcome)	จำนวนนักท่องเที่ยวเพิ่มขึ้นร้อยละ ๒ ต่อปี

ประเด็นการพัฒนาจังหวัด ๓. พัฒนาคูณภาพชีวิตประชาชน สร้างสังคมที่เข้มแข็ง และบริหารจัดการทรัพยากรธรรมชาติและสิ่งแวดล้อมอย่างยั่งยืน

หัวข้อ	รายละเอียด
๑. ชื่อโครงการสำคัญ	โครงการ ๑. ปรับปรุงเส้นทางคมนาคมให้ได้มาตรฐาน
๒. ชื่อแผนงาน	แผนงาน ๑๐. พัฒนาศักยภาพโครงสร้างและสาธารณูปโภคพื้นฐานรองรับเศรษฐกิจและคุณภาพชีวิตที่ดี
๓. แนวทางการพัฒนา	แนวทางการพัฒนา ๙. พัฒนาโครงสร้างพื้นฐาน สาธารณูปโภคพื้นฐาน และเส้นทางคมนาคมรองรับการขยายตัวของเศรษฐกิจและชุมชน
๔. หลักการและเหตุผล	แผนพัฒนาเศรษฐกิจและสังคมแห่งชาติฉบับที่ ๑๓ (พ.ศ. ๒๕๖๖-๒๕๗๐) มีองค์ประกอบหลักของการขับเคลื่อนประเทศสู่ “เศรษฐกิจสร้างคุณค่า สังคมเดินหน้าอย่างยั่งยืน” โดยเน้นการเป็นสังคมแห่งโอกาสและความเสมอภาค และให้ความสำคัญกับการพัฒนาโครงสร้างพื้นฐานในพื้นที่เศรษฐกิจและเมืองหลักอย่างทั่วถึงและมีประสิทธิภาพ โดยเฉพาะอย่างยิ่ง ด้านการคมนาคมขนส่งในเมืองให้สามารถเข้าถึงได้เพื่อรองรับกิจกรรมทางเศรษฐกิจในภูมิภาค โครงการพัฒนาระบบการคมนาคมให้ได้มาตรฐานเป็นโครงการที่สอดคล้องกับการพัฒนาศักยภาพโครงสร้างและปัจจัยพื้นฐานรองรับเศรษฐกิจและคุณภาพชีวิตที่ดีเพื่อดำเนินการให้สำเร็จลุล่วงตามแผนงาน รวมทั้งตอบสนองความต้องการและบรรเทาความเดือดร้อนของประชาชน เนื่องจากเส้นทางดังกล่าวได้เกิดการชำรุดทรุดโทรมขาดการบำรุงรักษาเป็นระยะเวลานานทำให้ประชาชนที่ใช้เส้นทางและอาศัยอยู่บริเวณสองข้างทางรวมถึงเกษตรกรที่ขนส่งสินค้าทางการเกษตรผ่านเส้นทางเหล่านี้ได้รับผลกระทบในเรื่องของฝุ่นละอองและขาดความสะดวกในการใช้ทาง หากเส้นทางคมนาคมได้รับการปรับปรุงซ่อมแซมประชาชนจะมีคุณภาพชีวิตที่ดีขึ้น ความเป็นอยู่ที่มั่นคง ตลอดจนช่วยเพิ่มรายได้และลดรายจ่ายจากการขนส่งพืชผลทางการเกษตร
๕. วัตถุประสงค์ของโครงการ	๑. เพื่อให้ประชาชนที่ใช้เส้นทางและอาศัยอยู่ในบริเวณสองข้างทางได้รับความสะดวกในการคมนาคม ๒. เพื่ออำนวยความสะดวกและความปลอดภัยในการเดินทาง ๓. เพื่อให้ประชาชนสามารถใช้เป็นเส้นทางในการขนส่งสินค้าได้อย่างมีประสิทธิภาพ
๖. ตัวชี้วัดและค่าเป้าหมาย	๑. เส้นทางคมนาคมที่ก่อสร้างแล้วเสร็จจำนวน ๑๐ แห่ง มีมาตรฐานและสามารถใช้งานได้ไม่น้อยกว่า ๓ ปี ๒. เส้นทางคมนาคมที่ปรับปรุงและซ่อมสร้างแล้วเสร็จจำนวน ๑๐๐ แห่ง มีมาตรฐานและสามารถใช้งานได้ไม่น้อยกว่า ๑ ปี ๓. จำนวนอุบัติเหตุบนเส้นทางคมนาคมที่มีการติดตั้งอุปกรณ์อำนวยความสะดวกในชีวิตและทรัพย์สินลดลงร้อยละ ๒๐
๗. พื้นที่เป้าหมาย	ทุกอำเภอ

หัวข้อ	รายละเอียด
<p>๘. กิจกรรมหลัก</p> <p>๘.๑ กิจกรรมหลักที่ ๑</p> <p>งบประมาณ</p> <p>ผู้รับผิดชอบ</p> <p>หน่วยงานที่เกี่ยวข้อง</p>	<p>ก่อสร้าง ปรับปรุงและซ่อมสร้าง ถนนคอนกรีตเสริมเหล็ก ถนนลาดยาง ถนนลูกรัง และถนนดิน</p> <p>๙๔๙,๗๑๗,๐๐๐ บาท (๗๖๐,๔๑๗,๐๐๐ บาทในปี พ.ศ. ๒๕๖๖, ๖๕,๙๐๐,๐๐๐ บาทในปี พ.ศ. ๒๕๖๗, ๖๕,๙๐๐,๐๐๐ บาท ในปี พ.ศ. ๒๕๖๘, ๓๓,๗๐๐,๐๐๐ บาท ในปี พ.ศ. ๒๕๖๙, ๒๓,๘๐๐,๐๐๐ บาท ในปี พ.ศ. ๒๕๗๐)</p> <p>แขวงทางหลวงกำแพงเพชร แขวงทางหลวงชนบทกำแพงเพชร อำเภอบึงสามพัน, องค์การบริหารส่วนจังหวัดกำแพงเพชร, องค์การปกครองส่วนท้องถิ่น</p>
<p>๘.๒ กิจกรรมหลักที่ ๒</p> <p>งบประมาณ</p> <p>ผู้รับผิดชอบ</p> <p>หน่วยงานที่เกี่ยวข้อง</p>	<p>ติดตั้งอุปกรณ์อำนวยความสะดวกในชีวิตและทรัพย์สินบนเส้นทางคมนาคม</p> <p>๒๕๐,๐๐๐,๐๐๐ บาท (๕๐,๐๐๐,๐๐๐ บาทต่อปี ดำเนินการในปี พ.ศ. ๒๕๖๖ - ๒๕๗๐)</p> <p>แขวงทางหลวงกำแพงเพชร แขวงทางหลวงชนบทกำแพงเพชร อำเภอบึงสามพัน, องค์การบริหารส่วนจังหวัดกำแพงเพชร, องค์การปกครองส่วนท้องถิ่น</p>
<p>๙. หน่วยงานดำเนินการ</p>	<p>๑. แขวงทางหลวงกำแพงเพชร</p> <p>๒. แขวงทางหลวงชนบทกำแพงเพชร</p>
<p>๑๐. ระยะเวลาในการดำเนินโครงการ</p>	<p>๕ ปี (ปีงบประมาณ พ.ศ. ๒๕๖๖ – ๒๕๗๐)</p>
<p>๑๑. งบประมาณ</p>	<p>๑,๑๙๙,๗๑๗,๐๐๐ บาท</p>
<p>๑๒. ผลผลิต (Output)</p>	<p>๑. เส้นทางคมนาคมสามารถก่อสร้างและปรับปรุงได้ทันตามระยะเวลาที่กำหนด</p> <p>๒. มีการติดตั้งอุปกรณ์อำนวยความสะดวกในชีวิตและทรัพย์สินบนเส้นทางคมนาคมตามแผนงานที่กำหนด</p>
<p>๑๓. ผลลัพธ์จากการดำเนินโครงการ (Outcome)</p>	<p>๑. เส้นทางคมนาคมที่ก่อสร้างแล้วเสร็จมีมาตรฐานและสามารถใช้งานได้ไม่น้อยกว่า ๓ ปี</p> <p>๒. เส้นทางคมนาคมที่ปรับปรุงแล้วเสร็จมีมาตรฐานและสามารถใช้งานได้ไม่น้อยกว่า ๑ ปี</p> <p>๓. จำนวนอุบัติเหตุบนเส้นทางคมนาคมที่มีการติดตั้งอุปกรณ์อำนวยความสะดวกในชีวิตและทรัพย์สินลดลงร้อยละ ๒๐</p>

ประเด็นการพัฒนาจังหวัด ๓. พัฒนาคุณภาพชีวิตประชาชน สร้างสังคมที่เข้มแข็ง และบริหารจัดการทรัพยากรธรรมชาติและสิ่งแวดล้อมอย่างยั่งยืน (ต่อ)

หัวข้อ	รายละเอียด
๑. ชื่อโครงการสำคัญ	โครงการ ๒. พัฒนาโครงสร้างพื้นฐานรองรับระบบขนส่งทางราง
๒. ชื่อแผนงาน	แผนงาน ๑๐. พัฒนาศักยภาพโครงสร้างและสาธารณูปโภคพื้นฐานรองรับเศรษฐกิจและคุณภาพชีวิตที่ดี
๓. แนวทางการพัฒนา	แนวทางการพัฒนา ๙. พัฒนาโครงสร้างพื้นฐาน สาธารณูปโภคพื้นฐาน และเส้นทางคมนาคมรองรับการขยายตัวของเศรษฐกิจและชุมชน
๔. หลักการและเหตุผล	ตามมติคณะรัฐมนตรีนอกสถานที่ ครั้งที่ ๑/๒๕๕๕ เมื่อวันที่ ๑๕ มกราคม ๒๕๕๕ ณ จังหวัดเชียงใหม่รับทราบผลการประชุมร่วมภาครัฐและภาคเอกชนเพื่อแก้ไขปัญหาทางเศรษฐกิจในภูมิภาค ครั้งที่ ๑/๒๕๕๕ เมื่อวันที่ ๔ มกราคม ๒๕๕๕ เห็นชอบตามข้อเสนอของคณะกรรมการร่วมภาคเอกชน ๓ สถาบัน (กกร.) ประกอบด้วย สภาหอการค้าแห่งประเทศไทย สภาอุตสาหกรรมแห่งประเทศไทย และสมาคมธนาคารไทย ซึ่งได้มอบหมายให้กระทรวงคมนาคม (การรถไฟแห่งประเทศไทย) รับผิดชอบพิจารณาความเป็นไปได้ในการเร่งรัดแผนการพัฒนารถไฟทางคู่ และทางสายใหม่ของการรถไฟแห่งประเทศไทย โดยคำนึงถึงข้อจำกัดด้านขีดความสามารถในการลงทุนของภาครัฐ และขั้นตอนที่เกี่ยวข้องกับการพิจารณาผลกระทบด้านสิ่งแวดล้อม รัฐมนตรีได้ประชุมปรึกษาเมื่อวันที่ ๑๒ มิถุนายน ๒๕๖๑ มีมติเห็นชอบแนวทางและข้อสั่งการของรองนายกรัฐมนตรีและรัฐมนตรีในการปฏิบัติราชการของคณะรัฐมนตรีในพื้นที่กลุ่มจังหวัดภาคเหนือตอนล่าง ๒ และมอบหมายให้หน่วยงานที่เกี่ยวข้องรับข้อสั่งการไปพิจารณาดำเนินการ โดยการรถไฟแห่งประเทศไทย (รฟท.) ได้เร่งดำเนินการเรื่องการเสนอขอรับจัดสรรงบประมาณฯ เพื่อดำเนินการศึกษาความเหมาะสมของโครงการรถไฟทางคู่สายใหม่ช่วงนครสวรรค์-บ้านไร่ (Feasibility) และเพื่อดำเนินการออกแบบรายละเอียดโครงการรถไฟทางคู่สายใหม่ช่วงแม่สอด-ตาก-กำแพงเพชร-นครสวรรค์ (Detailed Design) เพื่อให้แผนการพัฒนาเส้นทางรถไฟสายใหม่เชื่อมตะวันตก-ตะวันออก (East-West Corridor Upper) จากแม่สอด-นครพนมมีโครงข่ายที่สมบูรณ์
๕. วัตถุประสงค์ของโครงการ	๑. เพื่อจัดระบบผังเมืองรองรับการคมนาคมขนส่ง ๒. เพื่อจัดทำฐานข้อมูลเชื่อมโยงระบบการคมนาคมขนส่งทางราง ถนน และทางน้ำ
๖. ตัวชี้วัดและค่าเป้าหมาย	๑. ระบบผังเมืองรองรับระบบการคมนาคมขนส่งทางรางที่แล้วเสร็จในปี พ.ศ. ๒๕๖๖ ถูกนำไปใช้ในการวางแผนดำเนินงาน ๒. ร้อยละ ๑๐๐ ของหน่วยงานที่เกี่ยวข้องใช้ฐานข้อมูลเชื่อมโยงระบบการคมนาคมขนส่งทางราง ถนน และทางน้ำ
๗. พื้นที่เป้าหมาย	ทุกอำเภอ

หัวข้อ	รายละเอียด
<p>๘. กิจกรรมหลัก</p> <p>๘.๑ กิจกรรมหลักที่ ๑</p> <p>งบประมาณ ผู้รับผิดชอบ หน่วยงานที่เกี่ยวข้อง</p>	<p>จัดทำระบบผังเมืองเพื่อรองรับระบบการคมนาคมขนส่ง ๑๐,๐๐๐,๐๐๐ บาท (ดำเนินการในปี พ.ศ. ๒๕๖๖) สำนักงานโยธาธิการและผังเมืองจังหวัดกำแพงเพชร แขวงทางหลวงกำแพงเพชร, แขวงทางหลวงชนบทกำแพงเพชร, ขนส่งจังหวัดกำแพงเพชร</p>
<p>๘.๒ กิจกรรมหลักที่ ๒</p> <p>งบประมาณ ผู้รับผิดชอบ หน่วยงานที่เกี่ยวข้อง</p>	<p>จัดทำฐานข้อมูลเชื่อมโยงระบบการคมนาคมขนส่งทางราง ถนน และทางน้ำ ๑๐,๐๐๐,๐๐๐ บาท (ดำเนินการในปี พ.ศ. ๒๕๖๖) สำนักงานโยธาธิการและผังเมืองจังหวัดกำแพงเพชร แขวงทางหลวงกำแพงเพชร, แขวงทางหลวงชนบทกำแพงเพชร, ขนส่งจังหวัดกำแพงเพชร</p>
<p>๙. หน่วยงานดำเนินการ</p>	<p>สำนักงานโยธาธิการและผังเมืองจังหวัดกำแพงเพชร</p>
<p>๑๐. ระยะเวลาในการดำเนินโครงการ</p>	<p>๑ ปี (ปีงบประมาณ พ.ศ. ๒๕๖๖)</p>
<p>๑๑. งบประมาณ</p>	<p>๒๐,๐๐๐,๐๐๐ บาท</p>
<p>๑๒. ผลผลิต (Output)</p>	<p>๑. มีระบบผังเมืองรองรับระบบการคมนาคมขนส่งทางรางภายในปี พ.ศ. ๒๕๖๖ ๒. มีฐานข้อมูลเชื่อมโยงระบบการคมนาคมขนส่งทางราง ถนน และทางน้ำภายในปี พ.ศ. ๒๕๖๖</p>
<p>๑๓. ผลลัพธ์จากการดำเนินโครงการ (Outcome)</p>	<p>๑. ระบบผังเมืองรองรับระบบการคมนาคมขนส่งทางรางที่แล้วเสร็จในปี พ.ศ. ๒๕๖๖ ถูกนำไปใช้ในการวางแผนดำเนินงาน ๒. ร้อยละ ๑๐๐ ของหน่วยงานที่เกี่ยวข้องใช้ฐานข้อมูลเชื่อมโยงระบบการคมนาคมขนส่งทางราง ถนน และทางน้ำ</p>

ประเด็นการพัฒนาจังหวัด ๓. พัฒนาคุณภาพชีวิตประชาชน สร้างสังคมที่เข้มแข็ง และบริหารจัดการทรัพยากรธรรมชาติ และสิ่งแวดล้อมอย่างยั่งยืน (ต่อ)

หัวข้อ	รายละเอียด
๑. ชื่อโครงการสำคัญ	โครงการ ๓. พัฒนาระบบประปาหมู่บ้านเพื่อการอุปโภคบริโภค
๒. ชื่อแผนงาน	แผนงาน ๑๐. พัฒนาศักยภาพโครงสร้างและสาธารณูปโภคพื้นฐานรองรับเศรษฐกิจและคุณภาพชีวิตที่ดี
๓. แนวทางการพัฒนา	แนวทางการพัฒนา ๙. พัฒนาโครงสร้างพื้นฐาน สาธารณูปโภคพื้นฐาน และเส้นทางคมนาคมรองรับการขยายตัวของเศรษฐกิจและชุมชน
๔. หลักการและเหตุผล	แผนพัฒนาเศรษฐกิจและสังคมแห่งชาติฉบับที่ ๑๓ (พ.ศ. ๒๕๖๖ - ๒๕๗๐) มีเป้าหมายการขับเคลื่อนประเทศสู่การเป็นสังคมแห่งโอกาสและความเสมอภาค และให้ความสำคัญกับการพัฒนาสิ่งอำนวยความสะดวกและโครงสร้างพื้นฐานที่จำเป็นต่อการดำรงชีวิตของประชาชน ทั้งนี้ ประชาชนในพื้นที่ทุกอำเภอของจังหวัดกำแพงเพชรบางแห่งยังคงประสบความเดือดร้อนจากการขาดแคลนน้ำกินน้ำใช้ ส่งผลให้คุณภาพชีวิตต่ำกว่าเกณฑ์มาตรฐาน เพื่อสนองความต้องการของสมาชิกในหมู่บ้านให้มีน้ำอุปโภคและบริโภคที่เพียงพอ จึงจำเป็นต้องพิจารณาสภาพปัญหาและความต้องการของประชาชนในหมู่บ้านเป็นแนวทางในการดำเนินโครงการพัฒนาระบบประปาหมู่บ้าน เพื่อให้ประชาชนมีน้ำสะอาดเพื่อการอุปโภคบริโภค และมีคุณภาพชีวิตที่ดี
๕. วัตถุประสงค์ของโครงการ	เพื่อให้มีระบบประปาสำหรับประชาชนที่ขาดแคลนน้ำในหมู่บ้านเพื่อการอุปโภคบริโภคอย่างทั่วถึง
๖. ตัวชี้วัดและค่าเป้าหมาย	ประชาชนร้อยละ ๘๐ ที่อยู่ในพื้นที่ที่ก่อสร้างระบบประปาใหม่จำนวน ๑๕ แห่ง มีน้ำสะอาดเพื่อการอุปโภคบริโภคอย่างทั่วถึง
๗. พื้นที่เป้าหมาย	ทุกอำเภอ
๘. กิจกรรมหลัก ๘.๑ กิจกรรมหลักที่ ๑ งบประมาณ ผู้รับผิดชอบ หน่วยงานที่เกี่ยวข้อง	ก่อสร้างระบบประปาหมู่บ้าน ประปาภูเขา ประปาขนาดกลาง ประปาขนาดใหญ่ ๕๐,๐๐๐,๐๐๐ บาท (๑๐,๐๐๐,๐๐๐ บาทต่อปี ดำเนินการในปี พ.ศ. ๒๕๖๖ - ๒๕๗๐) อำเภอ สำนักงานส่งเสริมการปกครองส่งเสริมการปกครองท้องถิ่นจังหวัดกำแพงเพชร
๙. หน่วยงานดำเนินการ	อำเภอ
๑๐. ระยะเวลาในการดำเนินโครงการ	๕ ปี (ปีงบประมาณ พ.ศ. ๒๕๖๖ - ๒๕๗๐)
๑๑. งบประมาณ	๕๐,๐๐๐,๐๐๐ บาท
๑๒. ผลผลิต (Output)	ระบบประปาที่ได้รับการพัฒนาเพิ่มขึ้น ๑๕ แห่ง
๑๓. ผลลัพธ์จากการดำเนินโครงการ (Outcome)	ประชาชนร้อยละ ๘๐ ที่อยู่ในพื้นที่ที่ก่อสร้างระบบประปาใหม่จำนวน ๑๕ แห่ง มีน้ำสะอาดเพื่อการอุปโภคบริโภคอย่างทั่วถึง

ประเด็นการพัฒนาจังหวัด ๓. พัฒนาคุณภาพชีวิตประชาชน สร้างสังคมที่เข้มแข็ง และบริหารจัดการทรัพยากรธรรมชาติและสิ่งแวดล้อมอย่างยั่งยืน

หัวข้อ	รายละเอียด
๑. ชื่อโครงการสำคัญ	โครงการ ๔. เพิ่มประสิทธิภาพการป้องกันตลิ่งพัง
๒. ชื่อแผนงาน	แผนงาน ๑๐. พัฒนาศักยภาพโครงสร้างและสาธารณูปโภคพื้นฐานรองรับเศรษฐกิจและคุณภาพชีวิตที่ดี
๓. แนวทางการพัฒนา	แนวทางการพัฒนา ๙. พัฒนาโครงสร้างพื้นฐาน สาธารณูปโภคพื้นฐานและเส้นทางคมนาคมรองรับการขยายตัวของเศรษฐกิจและชุมชน
๔. หลักการและเหตุผล	แผนพัฒนาเศรษฐกิจและสังคมแห่งชาติฉบับที่ ๑๓ (พ.ศ. ๒๕๖๖ - ๒๕๗๐) ให้ความสำคัญกับวิถีชีวิตที่ยั่งยืน (Eco-Friendly Living) โดยหมุดหมายที่ ๑๑ เน้นให้ประเทศไทยลดความเสี่ยงและผลกระทบจากภัยธรรมชาติและการเปลี่ยนแปลงสภาพภูมิอากาศ โดยเฉพาะอย่างยิ่ง อุทกภัย ภัยแล้ง วาตภัย ไฟป่า และการกัดเซาะชายฝั่ง ซึ่งเป็นสาเหตุที่ก่อให้เกิดความสูญเสียต่อชีวิต ทรัพย์สิน ทรัพยากรธรรมชาติ และมูลค่าทางเศรษฐกิจ เนื่องจากแม่น้ำป่าสักไหลผ่านจังหวัดกำแพงเพชรเป็นระยะทางประมาณ ๑๐๔ กม.และมีการพังทลายของดินทุกปี ซึ่งเกิดจากการกัดเซาะของน้ำ ทำให้เสียพื้นที่และเกิดความเสียหายต่ออาคาร ดังนั้นจึงจำเป็นต้องก่อสร้างเขื่อนป้องกันตลิ่งเพื่อป้องกันการพังทลายของดิน อีกทั้งยังช่วยชะลอการทรุดตัวของถนน สามารถรองรับยานพาหนะที่แล่นผ่านโดยมีความปลอดภัยในการสัญจร ป้องกันการพังทลายของอาคารหรือสิ่งปลูกสร้างบริเวณใกล้เคียง สามารถเป็นกำแพงป้องกันน้ำท่วม รวมทั้งสร้างความสวยงามเป็นระเบียบเรียบร้อยของตลิ่งริมแม่น้ำป่าสัก
๕. วัตถุประสงค์ของโครงการ	๑. ป้องกันการพังทลายของดินที่เกิดจากการกัดเซาะของกระแสน้ำ ๒. ป้องกันการพังทลายของอาคารหรือสิ่งปลูกสร้างบริเวณใกล้เคียงให้มีความปลอดภัยมั่นคง
๖. ตัวชี้วัดและค่าเป้าหมาย	ระยะทางพื้นที่ริมแม่น้ำป่าสักที่ได้รับการป้องกันการพังทลายจำนวน ๔,๓๑๒ เมตร คิดเป็นร้อยละ ๔ จากระยะทางทั้งหมดจำนวน ๑๐๔,๐๐๐ เมตร
๗. พื้นที่เป้าหมาย	ทุกอำเภอ
๘. กิจกรรมหลัก ๘.๑ กิจกรรมหลักที่ ๑ งบประมาณ ผู้รับผิดชอบ หน่วยงานที่เกี่ยวข้อง	ก่อสร้างเขื่อนป้องกันตลิ่งพัง ๒๙๓,๓๖๕,๐๐๐ บาท (๘๐,๕๐๐,๐๐๐ บาทในปี พ.ศ. ๒๕๖๖, ๖๐,๔๔๐,๐๐๐ บาท ในปี พ.ศ. ๒๕๖๗, ๔๑,๕๐๐,๐๐๐ บาท ในปี พ.ศ. ๒๕๖๘ , ๕๐,๒๕๐,๐๐๐ บาทในปี พ.ศ. ๒๕๖๙, ๖๐,๖๗๕,๐๐๐ บาทในปี พ.ศ. ๒๕๗๐) สำนักงานโยธาธิการและผังเมืองจังหวัดกำแพงเพชร องค์กรปกครองส่วนท้องถิ่น
๙. หน่วยงานดำเนินการ	สำนักงานโยธาธิการและผังเมืองจังหวัดกำแพงเพชร
๑๐. ระยะเวลาในการดำเนินโครงการ	๕ ปี (ปีงบประมาณ พ.ศ. ๒๕๖๖ – ๒๕๗๐)
๑๑. งบประมาณ	๒๙๓,๓๖๕,๐๐๐ บาท
๑๒. ผลผลิต (Output)	เขื่อนป้องกันตลิ่งจำนวน ๑๔ แห่ง
๑๓. ผลลัพธ์จากการดำเนินโครงการ (Outcome)	ระยะทางพื้นที่ริมแม่น้ำป่าสักที่ได้รับการป้องกันการพังทลายจำนวน ๔,๘๑๒ เมตร

ประเด็นการพัฒนาจังหวัด ๓. พัฒนาคุณภาพชีวิตประชาชน สร้างสังคมที่เข้มแข็ง และบริหารจัดการทรัพยากรธรรมชาติและสิ่งแวดล้อมอย่างยั่งยืน (ต่อ)

หัวข้อ	รายละเอียด
๑. ชื่อโครงการสำคัญ	โครงการ ๕. ขับเคลื่อนการพัฒนาตามแนวปรัชญาของเศรษฐกิจพอเพียงและแนวพระราชดำริ
๒. ชื่อแผนงาน	แผนงาน ๑๑. เสริมสร้างความเข้มแข็งทางสังคมตามแนวปรัชญาของเศรษฐกิจพอเพียงและความมั่นคงปลอดภัยในชีวิตและทรัพย์สิน
๓. แนวทางการพัฒนา	แนวทางการพัฒนา ๑๐. พัฒนาศักยภาพและเสริมสร้างความเข้มแข็งของคน ชุมชน และสถาบันครอบครัว เพื่อลดความเหลื่อมล้ำ และสร้างโอกาสทางเศรษฐกิจและสังคม ภายใต้หลักศาสนา วัฒนธรรม และปรัชญาของเศรษฐกิจพอเพียง รวมทั้งสร้างความมั่นคงปลอดภัยในชีวิตและทรัพย์สิน
๔. หลักการและเหตุผล	<p>การขับเคลื่อนพัฒนาตามหลักปรัชญาของเศรษฐกิจพอเพียงตามแนวพระราชดำริและการน้อมนำปรัชญาของเศรษฐกิจพอเพียงไปปฏิบัติให้เกิดผลสัมฤทธิ์และประโยชน์สุขแก่ประชาชนนั้น เป็นเจตนารมณ์ร่วมกันของทุกกระทรวง กรม หน่วยงานของรัฐและเอกชนทั้งหลายอยู่แล้ว แต่ยังเป็นไปในลักษณะที่เน้นภารกิจขององค์กรของตนหรือความถนัดของตนเป็นหลัก</p> <p>ตลอดระยะเวลาที่ผ่านมาที่พระบาทสมเด็จพระเจ้าอยู่หัวรัชกาลที่ ๙ ทรงครองราชย์ พระองค์ทรงมีพระราชดำริเพื่อเป็นแนวทางในการพัฒนาประเทศไว้อย่างมากมาย ครอบคลุมในทุกสาขาการพัฒนา และวิถีชีวิตของพสกนิกรทุกหมู่เหล่า เฉพาะพระราชดำริที่ดำเนินการเป็นโครงการอันเนื่องมาจากพระราชดำรินั้น มีประมาณ ๔,๔๔๗ โครงการ แนวพระราชดำริทั้งหลายนี้ เป็นการตกผลึกแห่งพระปรีชาสามารถของพระองค์ที่ทรงผสมผสานระหว่างหลักวิชา ประสบการณ์ และบริบทแวดล้อม เกิดเป็นปรัชญา ทฤษฎีและแนวคิดการพัฒนาในด้านต่าง ๆ ที่วางรากฐานอยู่บนหลัก “ภูมิสังคม” อาทิ ทฤษฎีใหม่ แก้มลิง ฝายชะลอน้ำ หลักปรัชญาของเศรษฐกิจพอเพียง เป็นต้น ซึ่งล้วนบังเกิดผลสัมฤทธิ์เชิงประจักษ์เป็นที่ยอมรับสรรเสริญและน้อมนำไปปฏิบัติทั้งในประเทศและต่างประเทศ ทั้งนี้พระบาทสมเด็จพระวชิรเกล้าเจ้าอยู่หัว รัชกาลที่ ๑๐ ทรงมีพระราชปณิธาน สืบสาน รักษา ต่อยอด โครงการพระราชดำริ ประกอบกับพระบรมวงศานุวงศ์ทุกพระองค์ให้ความสำคัญกับความเป็นอยู่ของประชาชนในประเทศ</p> <p>ดังนั้น จังหวัดจึงให้ความสำคัญในการน้อมนำแนวพระราชดำริเป็นแนวทางในการพัฒนาจังหวัดตามตามแนวปรัชญาของเศรษฐกิจพอเพียงและพระราชดำริ เพื่อแก้ไขปัญหาความยากจนและพัฒนาคุณภาพชีวิตของประชาชนอย่างยั่งยืน</p>
๕. วัตถุประสงค์ของโครงการ	<p>๑. เพื่อขับเคลื่อนการพัฒนาตามแนวปรัชญาของเศรษฐกิจพอเพียงและสนองการดำเนินงานโครงการตามแนวพระราชดำริทุกโครงการ</p> <p>๒. เพื่อแก้ไขปัญหาความยากจนตามแนวเศรษฐกิจพอเพียง และส่งเสริมสวัสดิการสังคมแก่ผู้ประสบปัญหาสังคมในภาวะพึ่งพิงและผู้ด้อยโอกาส</p>

หัวข้อ	รายละเอียด
๖. ตัวชี้วัดและค่าเป้าหมาย	๑. ร้อยละ ๖๐ ผู้เข้าร่วมโครงการ โดยคิดเป็นร้อยละ ๕ จากประชาชนในทุกอำเภอจำนวน ๓๒๗,๘๐๗ คน นำหลักปรัชญาของเศรษฐกิจพอเพียงมาใช้ในการดำเนินชีวิต ๒. ร้อยละ ๖๐ ของศูนย์เรียนรู้และหมู่บ้านเครือข่ายตามแนวปรัชญาของเศรษฐกิจพอเพียงที่เข้าร่วมโครงการมีการขยายผลการดำเนินงานอย่างต่อเนื่อง โดยคิดเป็นร้อยละ ๒๑ ของหมู่บ้านทั้งหมดจำนวน ๑,๐๗๔ หมู่บ้าน
๗. พื้นที่เป้าหมาย	ทุกอำเภอ
๘. กิจกรรมหลัก ๘.๑ กิจกรรมหลักที่ ๑ งบประมาณ ผู้รับผิดชอบ หน่วยงานที่เกี่ยวข้อง	ขับเคลื่อนการพัฒนาตามแนวปรัชญาของเศรษฐกิจพอเพียง ๑๐๐,๐๐๐,๐๐๐ บาท (๒๐,๐๐๐,๐๐๐ บาทต่อปี ดำเนินการในปี พ.ศ. ๒๕๖๖ - ๒๕๗๐) สำนักงานจังหวัด สำนักงานเกษตรจังหวัด, สำนักงานเกษตรและสหกรณ์จังหวัด, สำนักงานพัฒนาชุมชนจังหวัด, สำนักงานประมงจังหวัด, สำนักงานปศุสัตว์จังหวัด, สถานีพัฒนาที่ดินกำแพงเพชร, วิทยาลัยเกษตรและเทคโนโลยีกำแพงเพชร
๘.๒ กิจกรรมหลักที่ ๒ งบประมาณ ผู้รับผิดชอบ หน่วยงานที่เกี่ยวข้อง	สนับสนุนการดำเนินโครงการตามแนวพระราชดำริ ๕๐,๐๐๐,๐๐๐ บาท (๑๐,๐๐๐,๐๐๐ บาทต่อปี ดำเนินการในปี พ.ศ. ๒๕๖๖ - ๒๕๗๐) สำนักงานจังหวัด สำนักงานเกษตรจังหวัด, สำนักงานเกษตรและสหกรณ์จังหวัด, สำนักงานพัฒนาชุมชนจังหวัด
๘.๓ กิจกรรมหลักที่ ๓ งบประมาณ ผู้รับผิดชอบ หน่วยงานที่เกี่ยวข้อง	ส่งเสริมยุวเกษตรตามแนวปรัชญาของเศรษฐกิจพอเพียงและพระราชดำริ ๖,๒๕๐,๐๐๐ บาท (๑,๒๕๐,๐๐๐ บาทต่อปี ดำเนินการในปี พ.ศ. ๒๕๖๖ - ๒๕๗๐) สำนักงานเกษตรจังหวัด สำนักงานประมงจังหวัด, สำนักงานปศุสัตว์จังหวัด, สถานีพัฒนาที่ดินกำแพงเพชร, สำนักงานศึกษาธิการจังหวัด
๘.๖ กิจกรรมหลักที่ ๔ งบประมาณ ผู้รับผิดชอบ หน่วยงานที่เกี่ยวข้อง	อนุรักษ์พันธุกรรมพืชอันเนื่องมาจากพระราชดำริ สมเด็จพระเทพรัตนราชสุดาฯ สยามบรมราชกุมารี ๕,๐๐๐,๐๐๐ บาท (๑,๐๐๐,๐๐๐ บาทต่อปี ดำเนินการในปี พ.ศ. ๒๕๖๖ - ๒๕๗๐) สำนักงานจังหวัด สำนักงานทรัพยากรธรรมชาติและสิ่งแวดล้อมจังหวัด, สำนักงานสาธารณสุขจังหวัด, สำนักงานศึกษาธิการจังหวัด, สำนักงานส่งเสริมการปกครองท้องถิ่นจังหวัด, วิทยาลัยเกษตรและเทคโนโลยีกำแพงเพชร, สำนักบริหารพื้นที่อนุรักษ์ที่ ๑๒, อำเภอ, องค์การปกครองส่วนท้องถิ่นจังหวัดกำแพงเพชร
๘.๗ กิจกรรมหลักที่ ๕ งบประมาณ ผู้รับผิดชอบ หน่วยงานที่เกี่ยวข้อง	ส่งเสริมการเกษตรทฤษฎีใหม่ตามแนวพระราชดำริ ๑๓,๐๐๐,๐๐๐ บาท (๒,๖๐๐,๐๐๐ บาทต่อปี ดำเนินการในปี พ.ศ. ๒๕๖๖ - ๒๕๗๐) สำนักงานเกษตรจังหวัด สำนักงานประมงจังหวัด, สำนักงานปศุสัตว์จังหวัด, สถานีพัฒนาที่ดินกำแพงเพชร, โครงการชลประทานกำแพงเพชร

หัวข้อ	รายละเอียด
๙. หน่วยงานดำเนินการ	๑. สำนักงานจังหวัด ๒. สำนักงานเกษตรจังหวัด ๓. สำนักงานพัฒนาชุมชนจังหวัด
๑๐. ระยะเวลาในการดำเนินโครงการ	๕ ปี (ปีงบประมาณ พ.ศ. ๒๕๖๖ – ๒๕๗๐)
๑๑. งบประมาณ	๑๗๔,๒๕๐,๐๐๐ บาท
๑๒. ผลผลิต (Output)	๑. มีการดำเนินโครงการตามแนวพระราชดำริตามแผนงานที่กำหนดไว้ในปี พ.ศ. ๒๕๖๖ - ๒๕๗๐ ๒. มีการส่งเสริมยุวเกษตรกรตามแนวปรัชญาของเศรษฐกิจพอเพียงและพระราชดำริ ๓. มีศูนย์เรียนรู้และหมู่บ้านเครือข่ายตามแนวปรัชญาของเศรษฐกิจพอเพียง
๑๓. ผลลัพธ์จากการดำเนินโครงการ (Outcome)	๑. ร้อยละ ๖๐ ของผู้เข้าร่วมโครงการนำหลักปรัชญาของเศรษฐกิจพอเพียงมาใช้ในการดำเนินชีวิต ๒. ร้อยละ ๖๐ ของศูนย์เรียนรู้และหมู่บ้านเครือข่ายตามแนวปรัชญาของเศรษฐกิจพอเพียงที่เข้าร่วมโครงการมีการขยายผลการดำเนินงานอย่างต่อเนื่อง

ประเด็นการพัฒนาจังหวัด ๓. พัฒนาคุณภาพชีวิตประชาชน สร้างสังคมที่เข้มแข็ง และบริหารจัดการทรัพยากรธรรมชาติ และสิ่งแวดล้อมอย่างยั่งยืน (ต่อ)

หัวข้อ	รายละเอียด
๑. ชื่อโครงการสำคัญ	โครงการ ๖. เสริมสร้างชุมชนและครอบครัวเข้มแข็ง
๒. ชื่อแผนงาน	แผนงาน ๑๑. เสริมสร้างความเข้มแข็งทางสังคมตามแนวปรัชญาของเศรษฐกิจพอเพียง และความมั่นคงปลอดภัยในชีวิตและทรัพย์สิน
๓. แนวทางการพัฒนา	แนวทางการพัฒนา ๑๐. พัฒนาศักยภาพและเสริมสร้างความเข้มแข็งของคน ชุมชน และสถาบันครอบครัว เพื่อลดความเหลื่อมล้ำ และสร้างโอกาสทางเศรษฐกิจและสังคม ภายใต้หลักศาสนา วัฒนธรรม และปรัชญาของเศรษฐกิจพอเพียง รวมทั้งสร้างความมั่นคงปลอดภัยในชีวิตและทรัพย์สิน
๔. หลักการและเหตุผล	ยุทธศาสตร์ชาติ ๒๐ ปี (พ.ศ. ๒๕๖๑ - ๒๕๘๐) มีเป้าหมายการพัฒนาด้านการสร้างโอกาสและความเสมอภาคทางสังคม สร้างความเป็นธรรมและลดความเหลื่อมล้ำในทุกมิติ และเพิ่มขีดความสามารถของชุมชนท้องถิ่นในการพัฒนา การพึ่งตนเอง การจัดการตนเองเพื่อสร้างสังคมคุณภาพ เนื่องจากสังคมไทยและคนในสังคมมีการเปลี่ยนแปลงในด้านวิถีการดำเนินชีวิตและวิถีวัฒนธรรม ประชาชนต้องเผชิญกับวิกฤตเรื่องค่านิยม คุณธรรม จริยธรรม และพฤติกรรมที่มีการเลียนแบบวัฒนธรรมการบริโภคนิยม วัตถุนิยม และการให้ความสำคัญกับเงินตราเป็นหลัก การเปลี่ยนแปลงดังกล่าวมีผลกระทบโดยตรงต่อชุมชนและสถาบันครอบครัว ซึ่งมีความอ่อนแอลงเรื่อย ๆ สัมพันธภาพและความเกื้อกูลของคนในชุมชนและครอบครัวลดน้อยลง จึงทำให้ชุมชนและสังคมไทยในปัจจุบันตกเป็นเหยื่อของค่านิยมผิด ๆ ในด้านวัตถุนิยม บริโภคนิยม ขาดความสามัคคี ขาดความใส่ใจแก่ผู้ประสบปัญหาสังคมในภาวะพึ่งพิงและผู้ด้อยโอกาส ดังนั้น จึงมีความจำเป็นเร่งด่วนที่ทุกพื้นที่จะต้องร่วมมือกันพัฒนาชุมชนและสถาบันครอบครัวให้มีความสามัคคีและมั่นคงเข้มแข็ง เพิ่มประสิทธิภาพการบริหารชุมชนแบบบูรณาการและจัดตั้งศูนย์ใกล้เกลี่ยระยะจับข้อพิพาทภาคประชาชน พัฒนาศักยภาพเครือข่ายผู้นำทางความคิดในการส่งเสริมการจัดสวัสดิการสังคม และส่งเสริมสวัสดิการสังคมเติมเต็มชีวิตแก่กลุ่มเปราะบางทางสังคมที่อยู่ในภาวะพึ่งพิงและพัฒนาที่อยู่อาศัยสำหรับผู้ด้อยโอกาส
๕. วัตถุประสงค์ของโครงการ	<ol style="list-style-type: none"> ๑. เพื่อเพิ่มประสิทธิภาพการบริหารชุมชนแบบบูรณาการและจัดตั้งศูนย์ใกล้เกลี่ยระยะจับข้อพิพาทภาคประชาชน ๒. เพื่อพัฒนาศักยภาพเครือข่ายอาสาสมัคร ผู้นำทางความคิด ผู้นำชุมชนในการส่งเสริมการจัดสวัสดิการสังคม ๓. เพื่อเสริมสร้างความปรองดองสมานฉันท์ ๔. เพื่อส่งเสริมสวัสดิการสังคมเติมเต็มชีวิตแก่ผู้ประสบปัญหาสังคมในกลุ่มเปราะบางและพัฒนาที่อยู่อาศัยสำหรับผู้ด้อยโอกาส

หัวข้อ	รายละเอียด
๖. ตัวชี้วัดและค่าเป้าหมาย	<p>๑. ร้อยละ ๕๐ ของคดีแพ่งและคดีอาญาที่เข้าสู่กระบวนการยุติธรรมกระแสหลักลดลง จากจำนวนคดีแพ่งและคดีอาญาที่ยื่นขอรับบริการจากกองทุนยุติธรรมของสำนักงานยุติธรรมจังหวัดกำแพงเพชร ทั้งหมด ๑๐๐ คดีต่อปี</p> <p>๒. ร้อยละ ๑๐ ของหมู่บ้านที่มีการแพร่ระบาดของยาเสพติดในระดับรุนแรงลดลง เมื่อเทียบกับหมู่บ้านทั้งหมดจำนวน ๑,๐๕๔ หมู่บ้าน</p> <p>๓. ร้อยละ ๒๐ ของประชาชนกลุ่มเปราะบางในสังคมที่ประสบปัญหาได้รับการดูแลอย่างทั่วถึง เมื่อเทียบกับจำนวนคนเปราะบางในพื้นที่จังหวัดกำแพงเพชรจำนวน ๔๓,๓๖๙ ครัวเรือน</p>
๗. พื้นที่เป้าหมาย	<p>ทุกอำเภอ</p>
๘. กิจกรรมหลัก ๘.๑ กิจกรรมหลักที่ ๑ งบประมาณ ผู้รับผิดชอบ หน่วยงานที่เกี่ยวข้อง	<p>เสริมสร้างความปรองดองสมานฉันท์</p> <p>๑๖,๕๐๐,๐๐๐ บาท (๓,๓๐๐,๐๐๐ บาทต่อปี ดำเนินการในปี พ.ศ. ๒๕๖๖ - ๒๕๗๐)</p> <p>ที่ทำการปกครองจังหวัด กอ.รมน.จว.กำแพงเพชร, อำเภอ</p>
๘.๒ กิจกรรมหลักที่ ๒ งบประมาณ ผู้รับผิดชอบ หน่วยงานที่เกี่ยวข้อง	<p>เพิ่มประสิทธิภาพการบริหารจัดการชุมชนแบบบูรณาการ</p> <p>๑,๖๕๐,๐๐๐ บาท (๓๓๐,๐๐๐ บาทต่อปี ดำเนินการในปี พ.ศ. ๒๕๖๖ - ๒๕๗๐)</p> <p>สำนักงานยุติธรรมจังหวัด ศูนย์ดำรงธรรมจังหวัดกำแพงเพชร, องค์กรปกครองส่วนท้องถิ่น จังหวัดกำแพงเพชร</p>
๘.๓ กิจกรรมหลักที่ ๓ งบประมาณ ผู้รับผิดชอบ หน่วยงานที่เกี่ยวข้อง	<p>บูรณาการสร้างเสริมสวัสดิการสังคมเต็มเต็มชีวิตแก่ผู้ประสบปัญหาสังคมในกลุ่มเปราะบาง</p> <p>๕,๕๐๐,๐๐๐ บาท (๑,๑๐๐,๐๐๐ บาทต่อปี ดำเนินการในปี พ.ศ. ๒๕๖๖ - ๒๕๗๐)</p> <p>สำนักงานพัฒนาสังคมและความมั่นคงของมนุษย์จังหวัด -</p>
๘.๔ กิจกรรมหลักที่ ๔ งบประมาณ ผู้รับผิดชอบ หน่วยงานที่เกี่ยวข้อง	<p>พัฒนาที่อยู่อาศัยสำหรับผู้ด้อยโอกาส</p> <p>๒,๕๐๐,๐๐๐ บาท (๕๐๐,๐๐๐ บาทต่อปี ดำเนินการในปี พ.ศ. ๒๕๖๖ - ๒๕๗๐)</p> <p>สำนักงานพัฒนาสังคมและความมั่นคงของมนุษย์จังหวัด -</p>
๘.๕ กิจกรรมหลักที่ ๕ งบประมาณ ผู้รับผิดชอบ หน่วยงานที่เกี่ยวข้อง	<p>พัฒนาศักยภาพผู้ประกอบการและผู้กระทำผิด</p> <p>๔๐๐,๐๐๐ บาท (๘๐,๐๐๐ บาทต่อปี ดำเนินการในปี พ.ศ. ๒๕๖๖ - ๒๕๗๐)</p> <p>สำนักงานคุมประพฤติจังหวัด -</p>

หัวข้อ	รายละเอียด
<p>๘.๖ กิจกรรมหลักที่ ๖ งบประมาณ</p> <p>ผู้รับผิดชอบ หน่วยงานที่เกี่ยวข้อง</p>	<p>เพิ่มประสิทธิภาพพนักงานฝ่ายปกครอง ผู้นำชุมชน และ อาสาสมัคร</p> <p>๑๕,๐๐๐,๐๐๐ บาท (๓,๐๐๐,๐๐๐ บาทต่อปี ดำเนินการในปี พ.ศ. ๒๕๖๖ - ๒๕๗๐) ที่ทำการปกครองจังหวัด</p> <p>-</p>
<p>๘.๗ กิจกรรมหลักที่ ๗ งบประมาณ</p> <p>ผู้รับผิดชอบ หน่วยงานที่เกี่ยวข้อง</p>	<p>พัฒนาอาชีพและคุณภาพชีวิตผู้มีรายได้น้อยเพื่อการพึ่งตนเอง</p> <p>๒,๕๐๐,๐๐๐ บาท (๕๐๐,๐๐๐ บาทต่อปี ดำเนินการในปี พ.ศ. ๒๕๖๖ - ๒๕๗๐) สำนักงานพัฒนาชุมชนจังหวัด</p> <p>-</p>
<p>๘.๘ กิจกรรมหลักที่ ๘ งบประมาณ</p> <p>ผู้รับผิดชอบ หน่วยงานที่เกี่ยวข้อง</p>	<p>พัฒนาคุณภาพชีวิตและส่งเสริมอาชีพผู้สูงอายุ</p> <p>๕,๕๐๐,๐๐๐ บาท (๑,๑๐๐,๐๐๐ บาทต่อปี ดำเนินการในปี พ.ศ. ๒๕๖๖ - ๒๕๗๐) สำนักงานพัฒนาสังคมและความมั่นคงของมนุษย์จังหวัด</p> <p>-</p>
<p>๘.๙ กิจกรรมหลักที่ ๙ งบประมาณ</p> <p>ผู้รับผิดชอบ หน่วยงานที่เกี่ยวข้อง</p>	<p>พัฒนาและส่งเสริมการจัดสวัสดิการสังคมในชุมชนบนพื้นที่สูง</p> <p>๒,๒๕๐,๐๐๐ บาท (๔๕๐,๐๐๐ บาทต่อปี ดำเนินการในปี พ.ศ. ๒๕๖๖ - ๒๕๗๐) ศูนย์พัฒนารัฐบาลบนพื้นที่สูงจังหวัด สำนักงานพัฒนาสังคมและความมั่นคงของมนุษย์จังหวัด</p>
<p>๘.๑๐ กิจกรรมหลักที่ ๑๐ งบประมาณ</p> <p>ผู้รับผิดชอบ หน่วยงานที่เกี่ยวข้อง</p>	<p>ส่งเสริมอาชีพและรายได้ชุมชนบนพื้นที่สูง</p> <p>๒,๕๐๐,๐๐๐ บาท (๕๐๐,๐๐๐ บาทต่อปี ดำเนินการในปี พ.ศ. ๒๕๖๖ - ๒๕๗๐) ศูนย์พัฒนารัฐบาลบนพื้นที่สูงจังหวัด สำนักงานพัฒนาสังคมและความมั่นคงของมนุษย์จังหวัด</p>
<p>๘.๑๑ กิจกรรมหลักที่ ๑๑ งบประมาณ</p> <p>ผู้รับผิดชอบ หน่วยงานที่เกี่ยวข้อง</p>	<p>ส่งเสริมอาชีพนอกภาคการเกษตรภายในโครงการหลวงและ โครงการศิลปาชีพ</p> <p>๒,๕๐๐,๐๐๐ บาท (๕๐๐,๐๐๐ บาทต่อปี ดำเนินการในปี พ.ศ. ๒๕๖๖ - ๒๕๗๐) ศูนย์พัฒนารัฐบาลบนพื้นที่สูงจังหวัด สำนักงานพัฒนาสังคมและความมั่นคงของมนุษย์จังหวัด</p>
<p>๘.๑๒ กิจกรรมหลักที่ ๑๒ งบประมาณ</p> <p>ผู้รับผิดชอบ หน่วยงานที่เกี่ยวข้อง</p>	<p>ขับเคลื่อนการดำเนินงานโครงการรณรงค์ป้องกันและแก้ไขปัญหา ยาเสพติด (TO BE NUMBER ONE)</p> <p>๕,๐๐๐,๐๐๐ (๑,๐๐๐,๐๐๐ บาทต่อปี ดำเนินการในปี พ.ศ. ๒๕๖๖ - ๒๕๗๐) ที่ทำการปกครองจังหวัด สำนักงานสาธารณสุขจังหวัด</p>

หัวข้อ	รายละเอียด
<p>๘.๑๓ กิจกรรมหลักที่ ๑๓ งบประมาณ</p> <p>ผู้รับผิดชอบ หน่วยงานที่เกี่ยวข้อง</p>	<p>ส่งเสริมคุณธรรม ศีลธรรมนำการศึกษา จังหวัดกำแพงเพชร ๗,๕๐๐,๐๐๐ บาท (๑,๕๐๐,๐๐๐ บาทต่อปี ดำเนินการในปี พ.ศ. ๒๕๖๖ - ๒๕๗๐)</p> <p>สำนักงานวัฒนธรรมจังหวัด</p> <p>-</p>
<p>๙. หน่วยงานดำเนินการ</p>	<p>๑. สำนักงานพัฒนาสังคมและความมั่นคงของมนุษย์จังหวัด</p> <p>๒. สำนักงานพัฒนาชุมชนจังหวัด</p> <p>๓. ที่ทำการปกครองจังหวัด</p> <p>๔. สำนักงานส่งเสริมการปกครองท้องถิ่นจังหวัด</p> <p>๕. สำนักงานยุติธรรมจังหวัด</p> <p>๖. สำนักงานคุมประพฤติจังหวัด</p> <p>๗. สำนักงานวัฒนธรรมจังหวัด</p> <p>๘. ศูนย์พัฒนาราชภูมรบนพื้นที่สูงจังหวัด</p> <p>๙. อำเภอ</p>
<p>๑๐. ระยะเวลาในการดำเนินโครงการ</p>	<p>๕ ปี (ปีงบประมาณ พ.ศ. ๒๕๖๖ – ๒๕๗๐)</p>
<p>๑๑. งบประมาณ</p>	<p>๖๙,๓๐๐,๐๐๐ บาท</p>
<p>๑๒. ผลผลิต (Output)</p>	<p>๑. มีศูนย์ใกล้เคียงระดับข้อพิพาทภาคประชาชน จำนวน ๑๑ ศูนย์ ๑๑ อำเภอ</p> <p>๒. ร้อยละ ๘๐ ของพนักงานฝ่ายปกครอง ผู้นำชุมชน และอาสาสมัคร ได้รับการพัฒนาศักยภาพ</p> <p>๓. ประชาชนกลุ่มเปราะบางในสังคมที่ประสบปัญหาได้รับการ สนับสนุนช่วยเหลือ และได้รับการดูแลอย่างทั่วถึง</p>
<p>๑๓. ผลลัพธ์จากการดำเนินโครงการ (Outcome)</p>	<p>๑. ร้อยละ ๕๐ ของคดีแพ่งและคดีอาญาที่เข้าสู่กระบวนการ ยุติธรรมกระแสน้ำลดลง</p> <p>๒. ร้อยละ ๑๐ ของหมู่บ้านมีการแพร่ระบาดของยาเสพติดในระดับ รุนแรงลดลงเมื่อเทียบกับหมู่บ้านทั้งหมด</p> <p>๓. ร้อยละ ๒๐ ของประชาชนกลุ่มเปราะบางในสังคมที่ประสบ ปัญหาได้รับการดูแลอย่างทั่วถึง</p>

ประเด็นการพัฒนาจังหวัด ๓. พัฒนาคุณภาพชีวิตประชาชน สร้างสังคมที่เข้มแข็ง และบริหารจัดการทรัพยากรธรรมชาติและสิ่งแวดล้อมอย่างยั่งยืน (ต่อ)

หัวข้อ	รายละเอียด
๑. ชื่อโครงการสำคัญ	โครงการ ๗. เสริมสร้างความมั่นคงปลอดภัยในชีวิตและทรัพย์สิน
๒. ชื่อแผนงาน	แผนงาน ๑๑. เสริมสร้างความเข้มแข็งทางสังคมตามแนวปรัชญาของเศรษฐกิจพอเพียง และความมั่นคงปลอดภัยในชีวิตและทรัพย์สิน
๓. แนวทางการพัฒนา	แนวทางการพัฒนา ๑๐. พัฒนาศักยภาพและเสริมสร้างความเข้มแข็งของคน ชุมชน และสถาบันครอบครัว เพื่อลดความเหลื่อมล้ำ และสร้างโอกาสทางเศรษฐกิจและสังคม ภายใต้หลักศาสนา วัฒนธรรม และปรัชญาของเศรษฐกิจพอเพียง รวมทั้งสร้างความมั่นคงปลอดภัยในชีวิตและทรัพย์สิน
๔. หลักการและเหตุผล	<p>ยุทธศาสตร์ชาติ ๒๐ ปี (พ.ศ. ๒๕๖๑ - ๒๕๘๐) ให้ความสำคัญกับการบริหารสภาวะแวดล้อมของประเทศให้มีความมั่นคง ปลอดภัย และมีความสงบเรียบร้อยในทุกระดับและทุกมิติ นอกจากนี้ การสร้างเสริมความปลอดภัยในชุมชนได้ใช้กรอบแนวคิดของโครงการที่เรียกว่า “ชุมชนปลอดภัย (Safety Community)” ที่องค์การอนามัยโลก (WHO) ได้ใช้ต่อสู้กับปัญหาอุบัติเหตุและความไม่ปลอดภัยที่เกิดขึ้นในประเทศต่าง ๆ ทั่วโลก โดยมีหลักการดำเนินงานที่มุ่งเน้นให้ชุมชนเป็นศูนย์กลางในการเปลี่ยนแปลงพฤติกรรมชุมชนเพื่อให้เกิดสิ่งแวดล้อมที่ปลอดภัยและลดพฤติกรรมเสี่ยงระดับบุคคล</p> <p>เนื่องจากปัญหาความไม่ปลอดภัยเป็นปัญหาที่ส่งผลกระทบต่อคุณภาพชีวิต ซึ่งอาจทำให้บุคคลเกิดการบาดเจ็บ สูญเสียชีวิตหรือสูญเสียทรัพย์สิน เช่น ปัญหาอาชญากรรมที่เกิดขึ้นทั้งจากการถูกปล้น ชิงทรัพย์ การทำร้ายร่างกาย การฆ่า การข่มขืน หรือปัญหาความไม่ปลอดภัยและความเสี่ยงต่อการติดสารเสพติดของเยาวชนหรือปัญหาอุบัติเหตุหรืออุบัติภัยต่าง ๆ ที่อาจเกิดขึ้น การสร้างเสริมความปลอดภัยในชุมชนจึงมีความสำคัญต่อการลดปัญหาความไม่ปลอดภัยต่าง ๆ ดังกล่าว ทำให้คนในชุมชนมีชีวิตที่สงบสุข ปราศจากภัยอันตรายที่ทำลายสุขภาพและชีวิต ดังนั้น จังหวัดจึงจำเป็นต้องดำเนินการเสริมสร้างความมั่นคงปลอดภัยในชีวิตและทรัพย์สินของประชาชนด้วยการสกัดกั้นยาเสพติดในพื้นที่ตอนในจังหวัดกำแพงเพชร ปราบปรามยาเสพติดและบังคับใช้กฎหมายเพิ่มประสิทธิภาพทางยุทธวิธีให้กับชุดปฏิบัติการปราบปรามยาเสพติดของเจ้าหน้าที่ ป้องกันและลดอุบัติเหตุบนถนน และพัฒนาพื้นที่เพื่อความมั่นคง</p>
๕. วัตถุประสงค์ของโครงการ	<ol style="list-style-type: none"> ๑. เพื่อสกัดกั้นยาเสพติด ปราบปรามยาเสพติด และบังคับใช้กฎหมายอย่างมีประสิทธิภาพ ๒. เพื่อป้องกันและลดอุบัติเหตุบนถนน ๓. เพื่อดูแลความมั่นคงปลอดภัยในพื้นที่
๖. ตัวชี้วัดและค่าเป้าหมาย	<ol style="list-style-type: none"> ๑. คดียาเสพติดลดลง ร้อยละ ๑๐ ต่อปี จากคดียาเสพติดทั้งหมดจำนวน ๓,๐๐๐ คดีต่อปี ๒. คดีอุบัติเหตุบนท้องถนนลดลง ร้อยละ ๑๐ ต่อปี จากคดีทั้งหมดจำนวน ๗๕ คดีต่อปี ๒. พื้นที่ที่มีความมั่นคงปลอดภัยเพิ่มขึ้นร้อยละ ๑๐ ต่อปี จากพื้นที่ ๗๘ ตำบล ๑๑ อำเภอ ๑๔ สถานีตำรวจภูธร

หัวข้อ	รายละเอียด
๗. พื้นที่เป้าหมาย	ทุกอำเภอ
๘. กิจกรรมหลัก ๘.๑ กิจกรรมหลักที่ ๑ งบประมาณ ผู้รับผิดชอบ หน่วยงานที่เกี่ยวข้อง	สกัดกั้นยาเสพติดในพื้นที่ตอนในจังหวัดกำแพงเพชร ๘,๔๐๐,๐๐๐ บาท (๑,๖๘๐,๐๐๐ บาทต่อปี ดำเนินการในปี พ.ศ. ๒๕๖๖ - ๒๕๗๐) ตำรวจภูธรจังหวัด ที่ทำการปกครองจังหวัด, อำเภอ, องค์การปกครองส่วนท้องถิ่น
๘.๒ กิจกรรมหลักที่ ๒ งบประมาณ ผู้รับผิดชอบ หน่วยงานที่เกี่ยวข้อง	ป้องกันปราบปรามยาเสพติดและบังคับใช้กฎหมาย ๙,๐๐๐,๐๐๐ บาท (๑,๘๐๐,๐๐๐ บาทต่อปี ดำเนินการในปี พ.ศ. ๒๕๖๖ - ๒๕๗๐) ตำรวจภูธรจังหวัด ที่ทำการปกครองจังหวัด, อำเภอ, องค์การปกครองส่วนท้องถิ่น
๘.๓ กิจกรรมหลักที่ ๓ งบประมาณ ผู้รับผิดชอบ หน่วยงานที่เกี่ยวข้อง	เพิ่มประสิทธิภาพทางยุทธวิธีให้กับชุดปฏิบัติการปราบปรามยาเสพติดของตำรวจภูธรจังหวัดกำแพงเพชรและเจ้าหน้าที่ฝ่ายปกครองจังหวัดกำแพงเพชร ๑,๐๐๐,๐๐๐ บาท (๒๐๐,๐๐๐ บาทต่อปี ดำเนินการในปี พ.ศ. ๒๕๖๖ - ๒๕๗๐) ตำรวจภูธรจังหวัด ที่ทำการปกครองจังหวัด, อำเภอ, องค์การปกครองส่วนท้องถิ่น
๘.๔ กิจกรรมหลักที่ ๔ งบประมาณ ผู้รับผิดชอบ หน่วยงานที่เกี่ยวข้อง	ฝ้าระวังและป้องกันอาชญากรรม (การติดตั้งกล้องวงจรปิด: CCTV ในพื้นที่จุดเสี่ยง) ๑๕,๐๐๐,๐๐๐ บาท (๓,๐๐๐,๐๐๐ บาทต่อปี ดำเนินการในปี พ.ศ. ๒๕๖๖ - ๒๕๗๐) ตำรวจภูธรจังหวัด ที่ทำการปกครองจังหวัด, อำเภอ, องค์การปกครองส่วนท้องถิ่น
๘.๕ กิจกรรมหลักที่ ๕ งบประมาณ ผู้รับผิดชอบ หน่วยงานที่เกี่ยวข้อง	ป้องกันและลดอุบัติเหตุทางถนน ๕,๐๐๐,๐๐๐ บาท ในปี พ.ศ. ๒๕๖๖ - ๒๕๗๐ (๑,๐๐๐,๐๐๐ บาทต่อปี ดำเนินการในปี พ.ศ. ๒๕๖๖ - ๒๕๗๐) สำนักงานป้องกันและบรรเทาสาธารณภัยจังหวัด ศูนย์ป้องกันและลดอุบัติเหตุทางถนน, ตำรวจภูธรจังหวัด, ที่ทำการปกครองจังหวัด, กอ.รมน.จว.กำแพงเพชร, สำนักงานขนส่งจังหวัด, สำนักงานส่งเสริมการปกครองท้องถิ่นจังหวัด, แขวงทางบกกำแพงเพชร, แขวงทางหลวงชนบทกำแพงเพชร, สำนักงานสาธารณสุขจังหวัด, สำนักงานประชาสัมพันธ์จังหวัด, อำเภอ, องค์การปกครองส่วนท้องถิ่น, องค์การมูลนิธิ, เครือข่ายภาคประชาชน
๘.๖ กิจกรรมหลักที่ ๖ งบประมาณ ผู้รับผิดชอบ หน่วยงานที่เกี่ยวข้อง	พัฒนาพื้นที่เพื่อความมั่นคง ๒,๕๐๐,๐๐๐ บาท (๕๐๐,๐๐๐ บาทต่อปี ดำเนินการในปี พ.ศ. ๒๕๖๖ - ๒๕๗๐) กองอำนวยการรักษาความมั่นคงภายในราชอาณาจักรจังหวัดกำแพงเพชร ที่ทำการปกครองจังหวัด, ตำรวจภูธรจังหวัด

หัวข้อ	รายละเอียด
๙. หน่วยงานดำเนินการ	๑. ตำรวจภูธรจังหวัด ๒. ที่ทำการปกครองจังหวัด ๓. สำนักงานป้องกันและบรรเทาสาธารณภัยจังหวัด ๔. กองอำนวยการรักษาความมั่นคงภายในราชอาณาจักรจังหวัดกำแพงเพชร ๕. สำนักงานวัฒนธรรมจังหวัด
๑๐. ระยะเวลาในการดำเนินโครงการ	๕ ปี (ปีงบประมาณ พ.ศ. ๒๕๖๖ – ๒๕๗๐)
๑๑. งบประมาณ	๒๗,๓๕๐,๐๐๐ บาท
๑๒. ผลผลิต (Output)	๑. มีการสกัดกั้นยาเสพติดในพื้นที่ตอนในจังหวัดกำแพงเพชรตามแผนงานที่กำหนด ๒. ร้อยละ ๘๐ ของเจ้าหน้าที่ชุดปฏิบัติการมีประสิทธิภาพทางยุทธวิธีในการปราบปรามยาเสพติด
๑๓. ผลลัพธ์จากการดำเนินโครงการ (Outcome)	๑. คดียาเสพติดลดลงร้อยละ ๑๐ ต่อปี จากคดียาเสพติดทั้งหมดจำนวน ๓,๐๐๐ คดีต่อปี ๒. คดีอุบัติเหตุบนท้องถนนลดลงร้อยละ ๑๐ ต่อปี จากคดีทั้งหมดจำนวน ๗๕ คดีต่อปี ๓. พื้นที่ที่มีความมั่นคงปลอดภัยเพิ่มขึ้นร้อยละ ๑๐ ต่อปี จากพื้นที่ ๗๘ ตำบล ๑๑ อำเภอ ๑๔ สถานีตำรวจ

ประเด็นการพัฒนาจังหวัด ๓. พัฒนาคุณภาพชีวิตประชาชน สร้างสังคมที่เข้มแข็ง และบริหารจัดการทรัพยากรธรรมชาติและสิ่งแวดล้อมอย่างยั่งยืน (ต่อ)

หัวข้อ	รายละเอียด
๑. ชื่อโครงการสำคัญ	โครงการ ๘. พัฒนาศักยภาพแรงงานและความปลอดภัยในการทำงาน
๒. ชื่อแผนงาน	แผนงาน ๑๑. เสริมสร้างความเข้มแข็งทางสังคมตามแนวปรัชญาของเศรษฐกิจพอเพียง และความมั่นคงปลอดภัยในชีวิตและทรัพย์สิน
๓. แนวทางการพัฒนา	แนวทางการพัฒนา ๑๐. พัฒนาศักยภาพและเสริมสร้างความเข้มแข็งของคน ชุมชน และสถาบันครอบครัว เพื่อลดความเหลื่อมล้ำ และสร้างโอกาสทางเศรษฐกิจและสังคม ภายใต้หลักศาสนา วัฒนธรรม และปรัชญาของเศรษฐกิจพอเพียง รวมทั้งสร้างความมั่นคงปลอดภัยในชีวิตและทรัพย์สิน
๔. หลักการและเหตุผล	<p>แผนพัฒนาเศรษฐกิจและสังคมแห่งชาติ (พ.ศ. ๒๕๖๖ - ๒๕๗๐) ให้ความสำคัญกับกลไกการพัฒนาทรัพยากรมนุษย์ เพื่อเป็นปัจจัยที่เอื้อต่อการเปลี่ยนผ่านประเทศไปสู่การเป็น Hi Value and Sustainable Thailand โดยเฉพาะอย่างยิ่ง กลไกการพัฒนาทรัพยากรมนุษย์ตามหมุดหมายที่ ๑๒ เน้นให้ประเทศไทยมีกำลังคนสมรรถนะสูง มุ่งเรียนรู้อย่างต่อเนื่อง ตอบโจทย์การพัฒนาแห่งอนาคต อย่างไรก็ตาม จังหวัดกำแพงเพชร มีประชากรส่วนใหญ่ออกประกอบอาชีพอิสระ/ แรงงานนอกระบบ เนื่องจากเป็นพื้นที่เกษตรกรรม ซึ่งกลุ่มวัยแรงงานเหล่านี้ไม่มีหลักประกันที่มั่นคง มีรายได้น้อย ได้รับความปลอดภัยจากการทำงาน นอกจากนี้ ในปี ๒๕๖๓ ประเทศไทยประสบปัญหาทางเศรษฐกิจจากผลพวงจากการแพร่ระบาดของโรคติดเชื้อไวรัสโคโรนา ๒๐๑๙ (Covid - ๑๙) ส่งผลกระทบมาจนถึงปัจจุบัน เป็นสาเหตุให้ประชาชนว่างงานเป็นจำนวนมาก อีกทั้งการจ้างงานในอนาคตมีแนวโน้มจ้างงานลดลง จากความก้าวหน้าทางเทคโนโลยีที่จะเข้ามาทดแทนมนุษย์ ซึ่งจะส่งผลกระทบต่อการมีงานทำของประชาชนในประเทศและจังหวัดกำแพงเพชร และเป็นผลกระทบรุนแรงต่อคุณภาพชีวิตตั้งแต่ระดับบุคคล ครอบครัว ตลอดจนปัญหาทางสังคมและประเทศ</p> <p>หน่วยงานสังกัดกระทรวงแรงงานจังหวัดกำแพงเพชร ซึ่งเป็นหน่วยงานที่มีภารกิจหลักในการแก้ไขปัญหาการมีงานทำ การสร้างงาน สร้างอาชีพ เพิ่มรายได้ให้แก่ประชาชน ได้ตระหนักถึงปัญหาด้านแรงงานที่จะส่งผลกระทบต่อประชาชนในพื้นที่จึงหาแนวทางในการรองรับปัญหาเพื่อสร้างอาชีพ ส่งเสริมการประกอบอาชีพ และเพิ่มรายได้ ให้กับประชาชนในชุมชนครอบคลุมพื้นที่จังหวัดกำแพงเพชร</p>
๕. วัตถุประสงค์ของโครงการ	<ol style="list-style-type: none"> ๑. เพื่อพัฒนาศักยภาพและยกระดับฝีมือแรงงานในชุมชน ๒. เพื่อพัฒนาแรงงานให้มีความรู้และทักษะในการขายสินค้าออนไลน์และมีโอกาสรับรู้ข่าวสารด้านอาชีพ ๓. เพื่อส่งเสริมให้แรงงานในชุมชนมีงานทำ ๔. เพื่อส่งเสริมให้แรงงานมีความรู้ ความเข้าใจเกี่ยวกับความปลอดภัย อาชีวอนามัย และสภาพแวดล้อมในการทำงาน

หัวข้อ	รายละเอียด
๖. ตัวชี้วัดและค่าเป้าหมาย	๑. แร่งงานในชุมชนที่ผ่านการพัฒนาศักยภาพจำนวน ๒๒๐ คนมีรายได้เพิ่มขึ้นเฉลี่ยคนละ ๕,๐๐๐ บาทต่อปี ๒. แร่งงานในชุมชน ที่ผ่านการยกระดับฝีมือจำนวน ๒๒๐ คนมีรายได้เพิ่มขึ้นเฉลี่ยคนละ ๑๐,๐๐๐ บาทต่อปี ๓. แร่งงานในชุมชนที่เข้าร่วมโครงการจำนวน ๒๒๐ คนมีทักษะในการขายสินค้าออนไลน์และมีรายได้เพิ่มขึ้นเฉลี่ยคนละ ๓,๐๐๐ บาทต่อปี ๔. ประชาชนที่เข้าร่วมโครงการมีงานทำระยะสั้นจำนวน ๒๒๐ คน มีรายได้เพิ่มขึ้นคนละ ๑,๕๗๕ บาท ๕. แร่งงานที่ได้รับบริการส่งเสริมอาชีพ จำนวน ๒,๕๐๐ คน มีงานทำไม่น้อยกว่าร้อยละ ๓๐ หรือคิดเป็นจำนวน ๗๕๐ คน ๖. แร่งงานกลุ่มเป้าหมาย จำนวน ๒๐๐ คนจากจำนวนแรงงานทั้งหมด ๓๑๐,๗๙๗ คน มีความรู้ ความเข้าใจเกี่ยวกับความปลอดภัย อาชีวอนามัยในการทำงาน และสามารถนำไปประยุกต์ใช้ในการดำรงชีวิตและถ่ายทอดองค์ความรู้ให้แก่ผู้ที่เกี่ยวข้องได้
๗. พื้นที่เป้าหมาย	ทุกอำเภอ
๘. กิจกรรมหลัก ๘.๑ กิจกรรมหลักที่ ๑ งบประมาณ ผู้รับผิดชอบ หน่วยงานที่เกี่ยวข้อง	พัฒนาอาชีพเสริมเพื่อเพิ่มรายได้ ๓,๕๖๑,๐๐๐ บาท (๗๑๒,๒๐๐ บาทต่อปี ดำเนินการในปี พ.ศ. ๒๕๖๖ - ๒๕๗๐) สำนักงานพัฒนาฝีมือแรงงานกำแพงเพชร สำนักงานแรงงานจังหวัด, สำนักงานจัดหางานจังหวัด, สำนักงานประกันสังคมจังหวัด
๘.๒ กิจกรรมหลักที่ ๒ งบประมาณ ผู้รับผิดชอบ หน่วยงานที่เกี่ยวข้อง	ยกระดับฝีมือเพื่อเพิ่มผลผลิตภาพแรงงาน ๕,๕๐๐,๐๐๐ บาท (๑,๑๐๐,๐๐๐ บาทต่อปี ดำเนินการในปี พ.ศ. ๒๕๖๖ - ๒๕๗๐) สำนักงานพัฒนาฝีมือแรงงานกำแพงเพชร สำนักงานแรงงานจังหวัด, สำนักงานจัดหางานจังหวัด, สำนักงานประกันสังคมจังหวัด
๘.๓ กิจกรรมหลักที่ ๓ งบประมาณ ผู้รับผิดชอบ หน่วยงานที่เกี่ยวข้อง	พัฒนาอาชีพการขายของออนไลน์ ๒,๘๐๕,๐๐๐ บาท (๕๖๑,๐๐๐ บาทต่อปี ดำเนินการในปี พ.ศ. ๒๕๖๖ - ๒๕๗๐) สำนักงานพัฒนาฝีมือแรงงานกำแพงเพชร สำนักงานแรงงานจังหวัด, สำนักงานจัดหางานจังหวัด, สำนักงานประกันสังคมจังหวัด
๘.๔ กิจกรรมหลักที่ ๔ งบประมาณ ผู้รับผิดชอบ หน่วยงานที่เกี่ยวข้อง	ส่งเสริมการประกอบอาชีพ ๑,๘๑๕,๐๐๐ บาท (๓๖๓,๐๐๐ บาทต่อปี ดำเนินการในปี พ.ศ. ๒๕๖๖ - ๒๕๗๐) สำนักงานแรงงานจังหวัด สำนักงานพัฒนาฝีมือแรงงาน, สำนักงานจัดหางานจังหวัด, สำนักงานประกันสังคมจังหวัด

หัวข้อ	รายละเอียด
<p>๘.๕ กิจกรรมหลักที่ ๕</p> <p>งบประมาณ</p> <p>ผู้รับผิดชอบ</p> <p>หน่วยงานที่เกี่ยวข้อง</p>	<p>สร้างงาน สร้างอาชีพ สร้างรายได้ เศรษฐกิจจังหวัดกำแพงเพชร เข้มแข็ง</p> <p>๒,๔๒๔,๐๐๐ บาท (๔๘๔,๘๐๐ บาทต่อปี ดำเนินการในปี พ.ศ. ๒๕๖๖ - ๒๕๗๐)</p> <p>สำนักงานจัดหางานจังหวัด</p> <p>สำนักงานแรงงานจังหวัด, สำนักงานพัฒนาฝีมือแรงงาน, สำนักงานจัดหางานจังหวัด, สำนักงานประกันสังคมจังหวัด, สำนักงานสวัสดิการและคุ้มครองแรงงานจังหวัด</p>
<p>๘.๖ กิจกรรมหลักที่ ๖</p> <p>งบประมาณ</p> <p>ผู้รับผิดชอบ</p> <p>หน่วยงานที่เกี่ยวข้อง</p>	<p>สร้างการรับรู้ความปลอดภัยในการทำงาน เพื่อให้เกิดความปลอดภัยแก่แรงงานนอกระบบ</p> <p>๓,๙๓๐,๐๐๐ บาท (๗๘๖,๐๐๐ บาทต่อปี ดำเนินการในปี พ.ศ. ๒๕๖๖ - ๒๕๗๐)</p> <p>สำนักงานสวัสดิการและคุ้มครองแรงงานจังหวัด</p> <p>สำนักงานแรงงานจังหวัด, สำนักงานพัฒนาฝีมือแรงงาน, สำนักงานจัดหางานจังหวัด, สำนักงานประกันสังคมจังหวัด</p>
<p>๙. หน่วยงานดำเนินการ</p>	<p>๑. สำนักงานแรงงานจังหวัด</p> <p>๒. สำนักงานจัดหางานจังหวัด</p> <p>๓. สำนักงานพัฒนาฝีมือแรงงาน</p> <p>๒. สำนักงานสวัสดิการและคุ้มครองแรงงานจังหวัด</p> <p>๕. สำนักงานประกันสังคมจังหวัด</p>
<p>๑๐. ระยะเวลาในการดำเนินโครงการ</p>	<p>๕ ปี (ปีงบประมาณ พ.ศ. ๒๕๖๖ – ๒๕๗๐)</p>
<p>๑๑. งบประมาณ</p>	<p>๒๐,๐๓๕,๐๐๐ บาท</p>
<p>๑๒. ผลผลิต (Output)</p>	<p>๑. แร่งงานในชุมชนจำนวน ๖๖๐ คนได้รับการฝึกอบรมเพื่อพัฒนาศักยภาพในการประกอบอาชีพ ยกระดับฝีมือ และเพิ่มศักยภาพในการประกอบอาชีพ</p> <p>๒. แร่งงานในชุมชนจำนวน ๒๒๐ คน มีงานทำระยะสั้น</p> <p>๓. ประชาชนจำนวน ๒,๕๐๐ คนได้รับบริการส่งเสริมการมีงานทำ</p> <p>๔. แร่งงานกลุ่มเป้าหมาย จำนวน ๒๐๐ คนได้รับการส่งเสริมและพัฒนาความรู้</p>
<p>๑๓. ผลลัพธ์จากการดำเนินโครงการ (Outcome)</p>	<p>๑. แร่งงานในชุมชนที่ผ่านการพัฒนาศักยภาพมีรายได้เพิ่มขึ้นเฉลี่ยคนละ ๕,๐๐๐ บาทต่อปี</p> <p>๒. แร่งงานในชุมชนที่ผ่านการยกระดับฝีมือมีรายได้เพิ่มขึ้นเฉลี่ยคนละ ๑๐,๐๐๐ บาทต่อปี</p> <p>๓. แร่งงานในชุมชนที่เข้าร่วมโครงการมีทักษะในการขายสินค้าออนไลน์และมีรายได้เพิ่มขึ้นเฉลี่ยคนละ ๓,๐๐๐ บาทต่อปี</p> <p>๔. ประชาชนที่เข้าร่วมโครงการมีงานทำระยะสั้นมีรายได้เพิ่มขึ้นคนละ ๑,๕๗๕ บาท</p> <p>๕. แร่งงานที่ได้รับการส่งเสริมอาชีพมีงานทำไม่น้อยกว่าร้อยละ ๓๐</p> <p>๖. แร่งงานกลุ่มเป้าหมาย จำนวน ๒๐๐ คน มีความรู้ ความเข้าใจเกี่ยวกับความปลอดภัย อาชีวอนามัยในการทำงาน และสามารถนำไปประยุกต์ใช้ในการดำรงชีวิตและถ่ายทอดองค์ความรู้ให้แก่ผู้ที่เกี่ยวข้องได้</p>

ประเด็นการพัฒนาจังหวัด ๓. พัฒนาคุณภาพชีวิตประชาชน สร้างสังคมที่เข้มแข็ง และบริหารจัดการทรัพยากรธรรมชาติและสิ่งแวดล้อมอย่างยั่งยืน (ต่อ)

หัวข้อ	รายละเอียด
๑. ชื่อโครงการสำคัญ	โครงการ ๙. พัฒนาคุณภาพบริการด้านอาชีวอนามัย
๒. ชื่อแผนงาน	แผนงาน ๑๒. พัฒนาการให้บริการสาธารณสุขอย่างมีประสิทธิภาพ
๓. แนวทางการพัฒนา	แนวทางการพัฒนา ๑๑. เสริมสร้างให้ประชาชนมีสุขภาพดีที่เหมาะสมกับวัย โดยเน้นการปรับเปลี่ยนพฤติกรรมทางสุขภาพ และการป้องกันควบคุมโรคอุบัติการณ์ใหม่และอุบัติการณ์ซ้ำ
๔. หลักการและเหตุผล	<p>แผนพัฒนาเศรษฐกิจและสังคมแห่งชาติฉบับที่ ๑๓ (พ.ศ. ๒๕๖๖-๒๕๗๐) ให้ความสำคัญกับเศรษฐกิจมูลค่าสูงที่เป็นมิตรต่อสิ่งแวดล้อม (High Value-Added Economy) โดยหมุดหมายที่ ๔ คือไทยเป็นศูนย์กลางทางการแพทย์และสุขภาพมูลค่าสูง โดยเน้นการส่งเสริมการให้บริการทางสาธารณสุขและการดูแลสุขภาพอย่างทั่วถึง อย่างไรก็ตาม จากข้อมูลอัตราการป่วยจากสารเคมีกำจัดศัตรูพืชพบว่าจังหวัดกำแพงเพชรมีอัตราการป่วยจากสารกำจัดวัชพืชในปี ๒๕๖๒ เท่ากับ ๕.๕ ต่อแสนประชากร สูงกว่าระดับเขต ๔.๐ และระดับประเทศ ๓.๐ ปี ๒๕๖๓ อัตราป่วยจังหวัดกำแพงเพชร ๕.๒ ต่อแสนประชากร สูงกว่าระดับเขต (๔.๐) ต่อแสนประชากร สูงกว่าระดับประเทศ (๒.๗) ต่อแสนประชากร นอกจากนี้ อัตราป่วยจากสารกำจัดศัตรูพืชอื่น ๆ พบว่าในปี ๒๕๖๒ จังหวัดกำแพงเพชรอัตราป่วย ๕.๓ ต่อแสนประชากร สูงกว่าระดับเขต (๔.๕ ต่อแสนประชากร) และสูงกว่าระดับประเทศ (๓.๗ ต่อแสนประชากร)</p> <p>สำหรับผลการตรวจเลือดหาสารเคมีกำจัดศัตรูพืชในเกษตรกรในปี ๒๕๖๑ พบว่า ผลเลือดอยู่ในระดับเสี่ยง ร้อยละ ๒๗.๘๙ ไม่ปลอดภัยร้อยละ ๑๕.๖๕ สูงกว่าระดับเขตและประเทศ ในปี ๒๕๖๒ พบว่าผลการตรวจเลือดเกษตรกรอยู่ในระดับเสี่ยง ร้อยละ ๒๘.๔๕ ระดับไม่ปลอดภัย ร้อยละ ๒๒.๓๕ สูงกว่าระดับเขตและประเทศ ในปี ๒๕๖๓ ผลการตรวจเลือดให้เกษตรกรพบระดับเสี่ยง ร้อยละ ๒๖.๑ ไม่ปลอดภัย ร้อยละ ๑๕.๙ สูงกว่าระดับเขตและประเทศ นอกจากนี้ ยังพบว่าอัตราการป่วยจากโรคจากสารละลายอินทรีย์ ในสถานประกอบการอุตสาหกรรมของจังหวัดปี ๒๕๖๔ เท่ากับร้อยละ ๐.๕๗ ต่อแสนประชากร ดังนั้น จึงจำเป็นต้องเร่งพัฒนาคุณภาพการบริการด้านอาชีวอนามัย ซึ่งจะมีส่วนช่วยให้ประชาชนมีสุขภาพอนามัยที่ดี</p>
๕. วัตถุประสงค์ของโครงการ	<p>๑. ประชาชนและเกษตรกรกลุ่มเสี่ยงที่มีประวัติสัมผัสสารเคมีกำจัดศัตรูพืชได้รับการตรวจเลือดเพื่อตรวจหาสารเคมีกำจัดศัตรูพืชครอบคลุมทั้ง ๑๑ อำเภอ</p> <p>๒. ลูกจ้างในสถานประกอบการที่ทำงานสัมผัสสารเคมีป่วยจากโรคที่เกิดจากสารละลายอินทรีย์ลดลง</p>

หัวข้อ	รายละเอียด
๖. ตัวชี้วัดและค่าเป้าหมาย	๑. ผลการตรวจเลือดหาสารเคมีกำจัดศัตรูพืชในเกษตรกรระดับไม่ปลอดภัย ลดลงต่ำกว่าค่ามัธยฐาน ๓ ปี (ร้อยละ ๑๕.๙ จาก ๖,๑๐๐ คน) ๒. อัตราการป่วยของโรคที่เกิดจากสารละลายอินทรีย์ของกลุ่มลูกจ้างในสถานประกอบการ ๑๐๐ คน ต่ำกว่าค่ามัธยฐาน ๓ ปี (๑.๒ ต่อแสนประชากร)
๗. พื้นที่เป้าหมาย	ทุกอำเภอ
๘. กิจกรรมหลัก ๘.๑ กิจกรรมหลักที่ ๑ งบประมาณ ผู้รับผิดชอบ หน่วยงานที่เกี่ยวข้อง	เกษตรกรปลอดโรค ผู้บริโภคปลอดภัยจากสารเคมีกำจัดศัตรูพืช ๖,๒๐๐,๑๐๐ บาท (๑,๒๔๐,๐๒๐ บาทต่อปี ดำเนินการในปี พ.ศ. ๒๕๖๖ - ๒๕๗๐) สำนักงานสาธารณสุขจังหวัดกำแพงเพชร สำนักงานสาธารณสุขอำเภอ (สสอ.)/โรงพยาบาลชุมชน (รพช.) ทุกแห่งใน ๑๑ อำเภอ
๘.๒ กิจกรรมหลักที่ ๒ งบประมาณ ผู้รับผิดชอบ หน่วยงานที่เกี่ยวข้อง	ฝักระวังสุขภาพลูกจ้างที่ทำงานสัมผัสสารเคมีในสถานประกอบการ ๑๗๘,๘๐๐ บาท (๕๙,๖๐๐ บาทต่อปี ดำเนินการในปี พ.ศ.๒๕๖๖ - ๒๕๖๘) สำนักงานสาธารณสุขจังหวัดกำแพงเพชร สำนักงานสวัสดิการและคุ้มครองแรงงานจังหวัดกำแพงเพชร
๙. หน่วยงานดำเนินการ	สำนักงานสาธารณสุขจังหวัดกำแพงเพชร
๑๐. ระยะเวลาในการดำเนินโครงการ	๓ ปี (ปีงบประมาณ พ.ศ. ๒๕๖๖ - ๒๕๗๐)
๑๑. งบประมาณ	๖,๓๗๘,๙๐๐ บาท
๑๒. ผลผลิต (Output)	๑. เกษตรกรและประชากรกลุ่มเสี่ยงได้รับการตรวจหาสารเคมีกำจัดศัตรูพืชในเลือด ครั้งที่ ๑ จำนวน ๖,๑๐๐ คน ๒. ลูกจ้างในสถานประกอบการ ๕ แห่งๆ ละ ๒๐ คน ได้รับการตรวจหาสารเคมีกำจัดศัตรูพืชในเลือด รวมทั้งหมดจำนวน ๑๐๐ คน
๑๓. ผลลัพธ์จากการดำเนินโครงการ (Outcome)	๑. ผลการตรวจเลือดหาสารเคมีกำจัดศัตรูพืชในเกษตรกรและประชากรกลุ่มเสี่ยงในระดับไม่ปลอดภัยลดลงต่ำกว่าค่ามัธยฐาน ๓ ปี (ร้อยละ ๑๕.๙) ๒. อัตราป่วยโรคจากสารละลายอินทรีย์ของกลุ่มลูกจ้างในสถานประกอบการต่ำกว่าค่ามัธยฐาน ๓ ปี (๑.๒ ต่อแสนประชากร)

ประเด็นการพัฒนาจังหวัด ๓. พัฒนาคุณภาพชีวิตประชาชน สร้างสังคมที่เข้มแข็ง และบริหารจัดการทรัพยากรธรรมชาติและสิ่งแวดล้อมอย่างยั่งยืน

หัวข้อ	รายละเอียด
๑. ชื่อโครงการ	โครงการ ๑๐. พัฒนาคุณภาพการศึกษาของจังหวัดกำแพงเพชรสู่การพัฒนาที่ยั่งยืน
๒. ชื่อแผนงาน	แผนงาน ๑๓. พัฒนาการให้บริการทางการศึกษาอย่างมีคุณภาพและมาตรฐาน
๓. แนวทางการพัฒนา	แนวทางการพัฒนา ๑๒. ยกระดับคุณภาพการศึกษาและการเรียนรู้ โดยเน้นการพัฒนาคุณภาพการศึกษาขั้นพื้นฐาน
๔. หลักการและเหตุผล	<p>การพัฒนาคนตามกรอบยุทธศาสตร์ในการพัฒนาประเทศ ระยะ ๒๐ ปี (พ.ศ. ๒๕๖๑ - ๒๕๘๐) เพื่อพัฒนาประเทศให้เป็นที่น่าพอใจด้วย “ประเทศไทยมีความมั่นคง มั่งคั่ง ยั่งยืน เป็นประเทศพัฒนาแล้วด้วยการพัฒนาตามหลักปรัชญาของเศรษฐกิจพอเพียง” และเป็นคติพจน์ประจำชาติว่า “มั่นคง มั่งคั่ง ยั่งยืน” โดยกำหนดยุทธศาสตร์ในการพัฒนาประเทศไว้ ๖ ยุทธศาสตร์ ซึ่งในการพัฒนาคน ได้กำหนดไว้ในยุทธศาสตร์ที่ ๓ การพัฒนาและเสริมสร้างศักยภาพคน รวมถึงแผนพัฒนาเศรษฐกิจและสังคมแห่งชาติ ฉบับที่ ๑๓ (พ.ศ. ๒๕๖๑ - ๒๕๗๐) ซึ่งเป็นการแปลงยุทธศาสตร์ชาติ ระยะ ๒๐ ปีสู่การปฏิบัติอย่างเป็นรูปธรรมเพื่อเตรียมความพร้อมและวางรากฐานในการยกระดับประเทศไทยให้เป็นประเทศที่พัฒนาแล้ว มีความมั่นคง มั่งคั่ง ยั่งยืน มีหลักการที่สำคัญคือ “ยึดคนเป็นศูนย์กลางการพัฒนา” มุ่งสร้างคุณภาพชีวิต และสุขภาวะที่ดีสำหรับคนไทย พัฒนาคนให้มีความเป็นคนที่สมบูรณ์ มีวินัย ใฝ่รู้ มีความรู้ มีทักษะ มีความคิดสร้างสรรค์ มีทัศนคติที่ดี รับผิดชอบต่อสังคม มีจริยธรรม และคุณธรรม พัฒนาคนทุกช่วงวัยซึ่งสอดคล้องกับการพัฒนาจังหวัดกำแพงเพชรที่มีภารกิจหลักในการพัฒนาคุณภาพชีวิตประชาชน สร้างสังคมที่เข้มแข็ง และบริหารจัดการทรัพยากรธรรมชาติและสิ่งแวดล้อมอย่างยั่งยืน</p> <p>การพัฒนากำลังคนให้สอดคล้องกับยุทธศาสตร์ชาติและเป็นไปตามแผนพัฒนาเศรษฐกิจและสังคมแห่งชาติ ฉบับที่ ๑๓ นั้น ต้องเริ่มพัฒนาตั้งแต่วัยเด็ก เพื่อปลูกฝังให้เด็กได้เติบโตเป็นคนไทย เป็นคนที่สมบูรณ์ มีคุณธรรมจริยธรรม มีระเบียบวินัยค่านิยมที่ดี มีจิตสาธารณะ และมีความสุข โดยมีสุขภาวะและสุขภาพที่ดี ครอบครัวยุติธรรม ตลอดจนเป็นคนเก่งที่มีทักษะความรู้ความสามารถและพัฒนาตนเองได้ต่อเนื่องตลอดชีวิต ในยุทธศาสตร์ด้านการพัฒนาและเสริมสร้างศักยภาพคน ทั้งนี้ การจัดการศึกษาของจังหวัดกำแพงเพชรปัจจุบันมีหน่วยงานทางการศึกษาครอบคลุมตั้งแต่ระดับปฐมวัยจนถึงระดับอุดมศึกษา มีสถานศึกษาให้บริการด้านการศึกษาครอบคลุมทั้งจังหวัด ผลการจัดการศึกษายังไม่เป็นที่พึงพอใจของผู้ปกครองและผู้ที่มีส่วนได้ส่วนเสียกับการจัดการศึกษา สืบเนื่องจากสถานศึกษาขับเคลื่อนงานวิชาการเพื่อยกระดับคุณภาพการศึกษาของจังหวัดยังไม่บรรลุเป้าหมาย จังหวัดจึงได้กำหนดแนวทางการยกระดับคุณภาพการศึกษาของจังหวัดกำแพงเพชรโดยการส่งเสริมให้นักเรียนเป็นคนเก่ง คนดี มีคุณธรรม ตามวิถีคุณธรรม เพื่อการพัฒนาคุณภาพการศึกษาของจังหวัดกำแพงเพชรสู่การพัฒนาที่ยั่งยืนต่อไป</p>

หัวข้อ	รายละเอียด
๕. วัตถุประสงค์ของโครงการ	<p>๑. เพื่อยกระดับผลสัมฤทธิ์ทางการเรียน และสร้างเครือข่ายโรงเรียนคุณภาพ</p> <p>๒. เพื่อยกย่องเชิดชูเกียรติผู้มีความประพฤติดี ปฏิบัติตนเป็นคนดี ให้เป็นที่ประจักษ์ในสังคม</p> <p>๓. เพื่อสร้างฐานชีวิตที่มั่นคงสามารถดำรงชีวิตสอดคล้องกับหลักปรัชญาของเศรษฐกิจพอเพียงและการเปลี่ยนแปลงของโลกในศตวรรษที่ ๒๑</p> <p>๔. เพื่อพัฒนาผู้เรียนให้มีทักษะการใช้ภาษาอังกฤษเพื่อการสื่อสาร</p>
๖. ตัวชี้วัดและค่าเป้าหมาย	<p>๑. ร้อยละ ๒๐ ของสถานศึกษาที่เข้าร่วมโครงการจำนวนทั้งหมด ๘๐ แห่ง มีผลสัมฤทธิ์ทางการเรียนของนักเรียนเพิ่มขึ้น</p> <p>๒. ร้อยละ ๘๐ ของนักเรียน บุคลากรทางการศึกษา ผู้บริหารสถานศึกษา และหน่วยงานการศึกษาที่ผ่านเกณฑ์การคัดเลือก “คนดีศรีชาวกังราว” สามารถเป็นต้นแบบในการทำความดีต่อสังคม</p> <p>๓. ร้อยละ ๓๐ ของสถานศึกษา จำนวน ๔๐ แห่ง ผ่านการคัดเลือกให้เป็นสถานศึกษาคุณภาพตามแนวทางการพัฒนาเครือข่ายโรงเรียนคุณภาพ</p> <p>๔. ร้อยละ ๓๐ ของนักเรียนชั้นมัธยมศึกษาปีที่ ๓ มีความรู้และทักษะมีรายได้จากการประกอบอาชีพ จากจำนวนนักเรียนชั้นมัธยมศึกษาปีที่ ๓ ทั้งหมด ๗,๔๖๓ คน</p> <p>๕. ร้อยละ ๖๐ ของนักเรียนชั้นประถมศึกษาปีที่ ๕ และ ๖ สามารถใช้ภาษาอังกฤษเพื่อการสื่อสารในชีวิตประจำวันได้</p>
๗. พื้นที่เป้าหมาย	ทุกอำเภอในจังหวัดกำแพงเพชร
๘. กิจกรรมหลัก ๘.๑ กิจกรรมหลักที่ ๑ งบประมาณ ผู้รับผิดชอบ หน่วยงานที่เกี่ยวข้อง	<p>พัฒนารูปแบบการยกระดับผลสัมฤทธิ์ทางการเรียนของสถานศึกษาในจังหวัดกำแพงเพชร</p> <p>๖,๖๔๖,๗๕๐ บาท (๑,๓๒๙,๓๕๐ บาทต่อปี ดำเนินการในปี พ.ศ. ๒๕๖๖ - ๒๕๗๐)</p> <p>สำนักงานศึกษาธิการจังหวัดกำแพงเพชร</p> <p>หน่วยงานการศึกษา/สถานศึกษาทุกสังกัด ในจังหวัดกำแพงเพชร</p>
๘.๒ กิจกรรมหลักที่ ๒ งบประมาณ ผู้รับผิดชอบ หน่วยงานที่เกี่ยวข้อง	<p>เสริมสร้างคนดีศรีชาวกังราว</p> <p>๕,๙๔๖,๐๐๐ บาท (๑,๑๘๙,๒๐๐ บาทต่อปี ดำเนินการในปี พ.ศ. ๒๕๖๖ - ๒๕๗๐)</p> <p>สำนักงานศึกษาธิการจังหวัดกำแพงเพชร</p> <p>หน่วยงานการศึกษา/สถานศึกษาทุกสังกัด ในจังหวัดกำแพงเพชร</p>
๘.๓ กิจกรรมหลักที่ ๓ งบประมาณ ผู้รับผิดชอบ หน่วยงานที่เกี่ยวข้อง	<p>พัฒนาเครือข่ายโรงเรียนคุณภาพ</p> <p>๔,๒๔๘,๕๐๐ บาท (๘๔๙,๗๐๐ บาทต่อปี ดำเนินการในปี พ.ศ. ๒๕๖๖ - ๒๕๗๐)</p> <p>สำนักงานศึกษาธิการจังหวัดกำแพงเพชร</p> <p>หน่วยงานการศึกษา/สถานศึกษาทุกสังกัด ในจังหวัดกำแพงเพชร</p>

หัวข้อ	รายละเอียด
<p>๘.๔ กิจกรรมหลักที่ ๔</p> <p>งบประมาณ</p> <p>ผู้รับผิดชอบ</p> <p>หน่วยงานที่เกี่ยวข้อง</p>	<p>พัฒนาคุณภาพชีวิตที่สอดคล้องกับหลักปรัชญาของเศรษฐกิจพอเพียงและการเปลี่ยนแปลงของโลกศตวรรษที่ ๒๑</p> <p>๓,๖๘๒,๒๕๐ บาท (๓๖๖,๔๕๐ บาทต่อปี ดำเนินการในปี พ.ศ. ๒๕๖๖ - ๒๕๗๐)</p> <p>สำนักงานศึกษาธิการจังหวัดกำแพงเพชร</p> <p>หน่วยงานการศึกษา/สถานศึกษาทุกสังกัด ในจังหวัดกำแพงเพชร</p>
<p>๘.๕ กิจกรรมหลักที่ ๕</p> <p>งบประมาณ</p> <p>ผู้รับผิดชอบ</p> <p>หน่วยงานที่เกี่ยวข้อง</p>	<p>พัฒนาทักษะภาษาอังกฤษเพื่อการสื่อสาร</p> <p>๕,๓๖๙,๐๐๐ บาท (๑,๐๗๓,๘๐๐ บาทต่อปี ดำเนินการในปี พ.ศ. ๒๕๖๖ - ๒๕๗๐)</p> <p>สำนักงานศึกษาธิการจังหวัดกำแพงเพชร</p> <p>หน่วยงานการศึกษา/สถานศึกษาทุกสังกัด ในจังหวัดกำแพงเพชร</p>
<p>๙. หน่วยงานที่รับผิดชอบ</p>	<p>สำนักงานศึกษาธิการจังหวัดกำแพงเพชร</p>
<p>๑๐. ระยะเวลาในการดำเนินโครงการ</p>	<p>๑ ตุลาคม ๒๕๖๕ – ๓๐ กันยายน ๒๕๗๐</p>
<p>๑๑. งบประมาณ</p>	<p>๒๕,๘๙๒,๕๐๐ บาท</p>
<p>๑๒. ผลผลิต (Output)</p>	<p>๑. สถานศึกษาขั้นพื้นฐานที่เข้าร่วมโครงการ จำนวน ๘๐ แห่ง ผ่านการจัดทำรูปแบบการยกระดับผลสัมฤทธิ์ทางการเรียนของนักเรียนระดับการศึกษาขั้นพื้นฐาน</p> <p>๒. ร้อยละ ๘๐ ของนักเรียน บุคลากรทางการศึกษา ผู้บริหารสถานศึกษา และหน่วยงานการศึกษาผ่านเกณฑ์การคัดเลือก “คนดีศรีชาวกังราว”</p> <p>๓. สถานศึกษา ๔๐ แห่งเข้าร่วมการพัฒนาเครือข่ายโรงเรียนคุณภาพ</p> <p>๔. ร้อยละ ๓๐ ของนักเรียนชั้นมัธยมศึกษาปีที่ ๓ มีความรู้ และทักษะในการประกอบอาชีพตามหลักปรัชญาของเศรษฐกิจพอเพียง</p> <p>๕. ร้อยละ ๖๐ ของนักเรียนชั้นประถมศึกษาปีที่ ๕ และ ๖ กลุ่มเป้าหมายได้รับการพัฒนาทักษะภาษาอังกฤษเพื่อการสื่อสาร</p>
<p>๑๓. ผลลัพธ์จากการดำเนินโครงการ (Outcome)</p>	<p>๑. ร้อยละ ๒๐ ของสถานศึกษาขั้นพื้นฐานที่เข้าร่วมโครงการ มีผลสัมฤทธิ์ทางการเรียนของนักเรียนสูงขึ้น</p> <p>๒. ร้อยละ ๘๐ ของนักเรียน บุคลากรทางการศึกษา ผู้บริหารสถานศึกษา และหน่วยงานการศึกษาที่ผ่านเกณฑ์การคัดเลือก “คนดีศรีชาวกังราว” สามารถเป็นต้นแบบในการทำความดีต่อสังคม</p> <p>๓. ร้อยละ ๓๐ ของสถานศึกษา ผ่านการคัดเลือกให้เป็นสถานศึกษาคุณภาพตามแนวทางการพัฒนาเครือข่ายโรงเรียนคุณภาพ</p> <p>๔. ร้อยละ ๓๐ ของนักเรียนชั้นมัธยมศึกษาปีที่ ๓ มีความรู้ ทักษะ และมีรายได้จากการประกอบอาชีพ</p> <p>๕. ร้อยละ ๖๐ ของนักเรียนชั้นประถมศึกษาปีที่ ๕ และ ๖ สามารถใช้ภาษาใช้ภาษาอังกฤษเพื่อการสื่อสารได้</p>

ประเด็นการพัฒนาจังหวัด ๓. พัฒนาคุณภาพชีวิตประชาชน สร้างสังคมที่เข้มแข็ง และบริหารจัดการทรัพยากรธรรมชาติและสิ่งแวดล้อมอย่างยั่งยืน (ต่อ)

หัวข้อ	รายละเอียด
๑. ชื่อโครงการสำคัญ	โครงการ ๑๑. สร้างความเข้มแข็งในการป้องกันและแก้ไขปัญหาสิ่งแวดล้อม
๒. ชื่อแผนงาน	แผนงาน ๑๔. บริหารจัดการทรัพยากรธรรมชาติและสิ่งแวดล้อมอย่างยั่งยืน
๓. แนวทางการพัฒนา	แนวทางการพัฒนา ๑๓. รักษาและฟื้นฟูฐานทรัพยากรธรรมชาติและสิ่งแวดล้อม โดยฟื้นฟูป่าเสื่อมโทรมควบคู่กับป้องกันแก้ไขปัญหาการบุกรุกทำลายพื้นที่ป่า บริหารจัดการสิ่งแวดล้อม ควบคุมพิษ ตลอดจนบริหารจัดการเพื่อลดความเสี่ยงด้านภัยพิบัติธรรมชาติ
๔. หลักการและเหตุผล	ยุทธศาสตร์ชาติ ๒๐ ปี (พ.ศ. ๒๕๖๑ - ๒๕๘๐) มีเป้าหมายในการสร้างการเติบโตบนคุณภาพชีวิตที่เป็นมิตรต่อสิ่งแวดล้อม โดยเน้นการอนุรักษ์และรักษาทรัพยากรธรรมชาติและสิ่งแวดล้อม รวมทั้งฟื้นฟูและสร้างฐานทรัพยากรธรรมชาติและสิ่งแวดล้อมเพื่อลดผลกระทบทางลบจากการพัฒนาสังคมและเศรษฐกิจของประเทศ ทั้งนี้ ปัญหาสิ่งแวดล้อมและทรัพยากรธรรมชาติ เป็นปรากฏการณ์ที่ก่อให้เกิดความเสียหายตามมาอย่างมากมาย ส่งผลกระทบต่อความเป็นอยู่ของมนุษย์และสิ่งมีชีวิตบนโลก อีกทั้งยังเกี่ยวโยงถึงสภาพเศรษฐกิจและสังคม จังหวัดจึงจำเป็นต้องสร้างความเข้มแข็งในการป้องกันและแก้ไขปัญหาสิ่งแวดล้อมด้วยการสร้างความเข้าใจแก่ประชาชนในการใช้ทรัพยากรอย่างเหมาะสม เพื่อให้มีทรัพยากรหมุนเวียนเกิดขึ้นสำหรับใช้งานได้อย่างยั่งยืน รวมทั้งดำเนินการแก้ไขหรือซ่อมแซมทรัพยากรที่ลดลงหรือการเสื่อมสลายของสิ่งแวดล้อมและทรัพยากรธรรมชาติ และฟื้นฟูทรัพยากรที่ลดลงหรือเสื่อมโทรมให้สามารถคืนกลับสู่สภาพเดิม โดยให้ความสำคัญกับการส่งเสริมและพัฒนาศักยภาพชุมชนด้านการป้องกันและบรรเทาสาธารณภัย ป้องกันและแก้ไขปัญหาทรัพยากรธรรมชาติ (ป่าไม้/ น้ำ) และส่งเสริมการมีส่วนร่วมของชุมชนในการจัดการขยะมูลฝอยอย่างบูรณาการ
๕. วัตถุประสงค์ของโครงการ	<ol style="list-style-type: none"> ๑. เพื่อส่งเสริมและพัฒนาศักยภาพชุมชนด้านการป้องกันและบรรเทาสาธารณภัย ๒. เพื่อส่งเสริมการป้องกันและแก้ไขปัญหาทรัพยากรธรรมชาติ (ป่าไม้/ น้ำ) ๓. เพื่อส่งเสริมการมีส่วนร่วมของชุมชนในการจัดการขยะมูลฝอย
๖. ตัวชี้วัดและค่าเป้าหมาย	<ol style="list-style-type: none"> ๑. จำนวนวันที่มีค่าฝุ่นละอองขนาดเล็ก (PM ๒.๕) เกินมาตรฐานของจังหวัดลดลงร้อยละ ๒๐ ต่อปี จากจำนวนวันที่มีค่าฝุ่นละอองขนาดเล็ก (PM ๒.๕) เกินมาตรฐาน ๔๘ วันในปีที่ผ่านมา ๒. ร้อยละ ๑๕ ของหมู่บ้านได้รับการพัฒนาศักยภาพด้านการป้องกันและบรรเทาสาธารณภัย จากจำนวน ๑,๐๗๔ หมู่บ้าน ๓. ร้อยละ ๗๐ ของขยะมูลฝอยชุมชนได้รับการจัดการอย่างถูกต้อง โดยเทียบกับปริมาณขยะในชุมชนทั้งหมด ๑๗๒,๙๐๓ ตันต่อปี

หัวข้อ	รายละเอียด
๗. พื้นที่เป้าหมาย	ทุกอำเภอในจังหวัดกำแพงเพชร
๘. กิจกรรมหลัก ๘.๑ กิจกรรมหลักที่ ๑ งบประมาณ ผู้รับผิดชอบ หน่วยงานที่เกี่ยวข้อง	ส่งเสริมและพัฒนาศักยภาพชุมชนด้านการป้องกันและบรรเทา สาธารณภัย ๒,๗๕๐,๐๐๐ บาท (๕๕๐,๐๐๐ บาทต่อปี ดำเนินการในปี พ.ศ. ๒๕๖๖ - ๒๕๗๐) สำนักงานป้องกันและบรรเทาสาธารณภัยจังหวัด อำเภอ, องค์กรปกครองส่วนท้องถิ่น
๘.๒ กิจกรรมหลักที่ ๒ งบประมาณ ผู้รับผิดชอบ หน่วยงานที่เกี่ยวข้อง	ส่งเสริมการป้องกันและแก้ไขปัญหาทรัพยากรธรรมชาติ ๓,๑๘๘,๐๐๐ บาท (ดำเนินการในปี พ.ศ. ๒๕๖๖) สำนักบริหารพื้นที่อนุรักษ์ที่ ๑๒ สำนักงานทรัพยากรธรรมชาติและสิ่งแวดล้อมจังหวัด, อำเภอ
๘.๓ กิจกรรมหลักที่ ๓ งบประมาณ ผู้รับผิดชอบ หน่วยงานที่เกี่ยวข้อง	ส่งเสริมการมีส่วนร่วมของชุมชนในการอนุรักษ์ทรัพยากรป่าไม้ ๔,๗๕๐,๐๐๐ บาท (๙๕๐,๐๐๐ บาทต่อปี ดำเนินการในปี พ.ศ. ๒๕๖๖ - ๒๕๗๐) สำนักงานทรัพยากรธรรมชาติและสิ่งแวดล้อมจังหวัด องค์กรปกครองส่วนท้องถิ่น
๘.๔ กิจกรรมหลักที่ ๔ งบประมาณ ผู้รับผิดชอบ หน่วยงานที่เกี่ยวข้อง	ส่งเสริมการมีส่วนร่วมของชุมชนในการจัดการขยะมูลฝอย ๗,๕๐๐,๐๐๐ บาท (๑,๕๐๐,๐๐๐ บาทต่อปี ดำเนินการในปี พ.ศ. ๒๕๖๖ - ๒๕๗๐) สำนักงานทรัพยากรธรรมชาติและสิ่งแวดล้อมจังหวัด สำนักงานส่งเสริมการปกครองท้องถิ่นจังหวัด, อำเภอ, องค์กร ปกครองส่วนท้องถิ่น
๘.๕ กิจกรรมหลักที่ ๕ งบประมาณ ผู้รับผิดชอบ หน่วยงานที่เกี่ยวข้อง	จัดตั้งเครือข่ายแจ้งเตือนภัย ๔,๐๐๐,๐๐๐ บาท (๘๐๐,๐๐๐ บาทต่อปี ดำเนินการในปี พ.ศ. ๒๕๖๖ - ๒๕๗๐) สำนักงานป้องกันและบรรเทาสาธารณภัยจังหวัด -
๘.๖ กิจกรรมหลักที่ ๖ งบประมาณ ผู้รับผิดชอบ หน่วยงานที่เกี่ยวข้อง	จัดตั้งศูนย์เตรียมพร้อมป้องกันภัยประจำตำบล ๓,๐๐๐,๐๐๐ บาท (๖๐๐,๐๐๐ บาทต่อปี ดำเนินการในปี พ.ศ. ๒๕๖๖ - ๒๕๗๐) สำนักงานป้องกันและบรรเทาสาธารณภัยจังหวัด -
๘.๗ กิจกรรมหลักที่ ๗ งบประมาณ ผู้รับผิดชอบ หน่วยงานที่เกี่ยวข้อง	ลาดตะเวนเพื่อป้องกันรักษาป่า ๓,๐๐๐,๐๐๐ บาท (๖๐๐,๐๐๐ บาทต่อปี ดำเนินการในปี พ.ศ. ๒๕๖๖ - ๒๕๗๐) กองอำนวยการรักษาความมั่นคงภายในราชอาณาจักรจังหวัด กำแพงเพชร -

หัวข้อ	รายละเอียด
<p>๘.๘ กิจกรรมหลักที่ ๘</p> <p>งบประมาณ</p> <p>ผู้รับผิดชอบ</p> <p>หน่วยงานที่เกี่ยวข้อง</p>	<p>จัดทำแนวกั้นไฟเพื่อลดปัญหาการเกิดไฟฟ้าและหมอกควันในพื้นที่ป่าอนุรักษ์</p> <p>๒๕,๗๐๐,๐๐๐ บาท (๕,๑๔๐,๐๐๐ บาทต่อปี ดำเนินการในปี พ.ศ. ๒๕๖๖ - ๒๕๗๐)</p> <p>สำนักงานทรัพยากรธรรมชาติและสิ่งแวดล้อมจังหวัด</p> <p>สำนักบริหารพื้นที่อนุรักษ์ที่ ๑๒</p>
<p>๘.๙ กิจกรรมหลักที่ ๙</p> <p>งบประมาณ</p> <p>ผู้รับผิดชอบ</p> <p>หน่วยงานที่เกี่ยวข้อง</p>	<p>เพิ่มความหลากหลายในพื้นที่ป่าชุมชนฯ</p> <p>๑๕,๐๐๐,๐๐๐ บาท (๓,๐๐๐,๐๐๐ บาทต่อปี ดำเนินการในปี พ.ศ. ๒๕๖๖ - ๒๕๗๐)</p> <p>สำนักงานทรัพยากรธรรมชาติและสิ่งแวดล้อมจังหวัด</p> <p>-</p>
<p>๘.๑๐ กิจกรรมหลักที่ ๑๐</p> <p>งบประมาณ</p> <p>ผู้รับผิดชอบ</p> <p>หน่วยงานที่เกี่ยวข้อง</p>	<p>สร้างฝายชะลอน้ำในพื้นที่ป่าอนุรักษ์</p> <p>๘,๐๐๐,๐๐๐ บาท (๑,๖๐๐,๐๐๐ บาทต่อปี ดำเนินการในปี พ.ศ. ๒๕๖๖ - ๒๕๗๐)</p> <p>๑. สำนักงานทรัพยากรธรรมชาติและสิ่งแวดล้อมจังหวัด</p> <p>๒. สำนักบริหารพื้นที่อนุรักษ์ที่ ๑๒</p> <p>-</p>
<p>๘.๑๑ กิจกรรมหลักที่ ๑๑</p> <p>งบประมาณ</p> <p>ผู้รับผิดชอบ</p> <p>หน่วยงานที่เกี่ยวข้อง</p>	<p>จัดทำรั้วลวดหนามป้องกันพื้นที่ป่าอนุรักษ์บริเวณจุดต่อแหลม</p> <p>๑๔,๘๐๐,๐๐๐ บาท (๒,๙๖๐,๐๐๐ บาทต่อปี ดำเนินการในปี พ.ศ. ๒๕๖๖ - ๒๕๗๐)</p> <p>สำนักงานทรัพยากรธรรมชาติและสิ่งแวดล้อมจังหวัด</p> <p>สำนักบริหารพื้นที่อนุรักษ์ที่ ๑๒</p>
<p>๘.๑๒ กิจกรรมหลักที่ ๑๒</p> <p>งบประมาณ</p> <p>ผู้รับผิดชอบ</p> <p>หน่วยงานที่เกี่ยวข้อง</p>	<p>ป้องกันและแก้ไขปัญหามอกควันและไฟฟ้า</p> <p>๒๕,๐๐๐,๐๐๐ บาท (๕,๐๐๐,๐๐๐ บาทต่อปี ดำเนินการในปี พ.ศ. ๒๕๖๖ - ๒๕๗๐)</p> <p>สำนักงานป้องกันและบรรเทาสาธารณภัยจังหวัด</p> <p>สำนักงานทรัพยากรธรรมชาติและสิ่งแวดล้อมจังหวัด, สำนักบริหารพื้นที่อนุรักษ์ที่ ๑๒, สำนักงานเกษตรและสหกรณ์จังหวัด, สำนักงานเกษตรจังหวัด</p>
<p>๙. หน่วยงานดำเนินการ</p>	<p>๑. กองอำนวยการรักษาความมั่นคงภายในราชอาณาจักรจังหวัดกำแพงเพชร</p> <p>๒. สำนักงานป้องกันและบรรเทาสาธารณภัยจังหวัด</p> <p>๓. สำนักงานทรัพยากรธรรมชาติและสิ่งแวดล้อมจังหวัด</p> <p>๔. สำนักบริหารพื้นที่อนุรักษ์ที่ ๑๒</p>
<p>๑๐. ระยะเวลาในการดำเนินโครงการ</p>	<p>๕ ปี (ปีงบประมาณ พ.ศ. ๒๕๖๖ - ๒๕๗๐)</p>
<p>๑๑. งบประมาณ</p>	<p>๑๑๖,๖๙๘,๐๐๐ บาท</p>

หัวข้อ	รายละเอียด
<p>๑๒. ผลผลิต (Output)</p>	<p>๑. ร้อยละ ๘๐ ของชุมชนกลุ่มเป้าหมายได้รับการส่งเสริมและพัฒนาศักยภาพด้านการป้องกันและบรรเทาสาธารณภัยและการป้องกันแก้ไขปัญหามลพิษทางอากาศ (ป่าไม้/ น้ำ)</p> <p>๒. หมู่บ้านจำนวน ๑,๐๗๔ หมู่บ้านได้รับการส่งเสริมการมีส่วนร่วมในการจัดการขยะมูลฝอย</p> <p>๓. มีการจัดทำแผนป้องกันและแก้ไขปัญหามลพิษทางอากาศและไฟป่า</p> <p>๔. มีฝายชะลอน้ำในพื้นที่ป่าอนุรักษ์ (จำนวน ๓๒๐ แห่งต่อปี)</p> <p>๕. มีรั้วลวดหนามป้องกันพื้นที่ป่าอนุรักษ์บริเวณจุดล่อแหลมจำนวน ๘ กิโลเมตรต่อปี ใน ๔ พื้นที่ป่าอนุรักษ์</p> <p>๖. มีแนวกันไฟ ระยะทาง ๒๐๐ กิโลเมตร ใน ๔ พื้นที่ป่าอนุรักษ์ต่อปี</p>
<p>๑๓. ผลลัพธ์จากการดำเนินโครงการ (Outcome)</p>	<p>๑. จำนวนวันที่มีค่าฝุ่นละอองขนาดเล็ก (PM ๒.๕) เกินมาตรฐานของจังหวัดลดลงร้อยละ ๒๐ ต่อปี</p> <p>๒. ร้อยละ ๑๕ ของหมู่บ้านได้รับการพัฒนาศักยภาพด้านการป้องกันและบรรเทาสาธารณภัย</p> <p>๓. ร้อยละ ๗๐ ของขยะมูลฝอยชุมชนได้รับการจัดการอย่างถูกต้อง</p>

ประเด็นการพัฒนาจังหวัด ๓. พัฒนาคุณภาพชีวิตประชาชน สร้างสังคมที่เข้มแข็ง และบริหารจัดการทรัพยากรธรรมชาติและสิ่งแวดล้อมอย่างยั่งยืน (ต่อ)

หัวข้อ	รายละเอียด
๑. ชื่อโครงการสำคัญ	โครงการ ๑๒. อนุรักษ์และพัฒนาเมืองเก่ากำแพงเพชร
๒. ชื่อแผนงาน	แผนงาน ๑๔. บริหารจัดการทรัพยากรธรรมชาติและสิ่งแวดล้อมอย่างยั่งยืน
๓. แนวทางการพัฒนา	แนวทางการพัฒนา ๑๓. รักษาและฟื้นฟูฐานทรัพยากรธรรมชาติและสิ่งแวดล้อม โดยฟื้นฟูป่าเสื่อมโทรมควบคู่กับป้องกันแก้ไขปัญหาการบุกรุกทำลายพื้นที่ป่า บริหารจัดการสิ่งแวดล้อม ลดมลพิษ ตลอดจนบริหารจัดการเพื่อลดความเสี่ยงด้านภัยพิบัติธรรมชาติ
๔. หลักการและเหตุผล	คณะกรรมการอนุรักษ์และพัฒนากรุงรัตนโกสินทร์ และเมืองเก่า ได้ประกาศเขตพื้นที่เมืองเก่ากำแพงเพชร เนื้อที่รวม ๑๓.๔๔๐ ตารางกิโลเมตร เมื่อวันที่ ๑๓ ธันวาคม พ.ศ. ๒๕๕๓ แล้ว ดังนั้นเพื่อให้การอนุรักษ์และพัฒนาเมืองเก่ากำแพงเพชร ดำเนินการไปในทิศทางเดียวกัน จึงเห็นสมควรจัดทำแผนแม่บทและผังแม่บทการอนุรักษ์และพัฒนาบริเวณเมืองเก่ากำแพงเพชร ที่ผ่านกระบวนการมีส่วนร่วมจากผู้ที่เกี่ยวข้องทุกภาคส่วนโดยเฉพาะอย่างยิ่งชุมชนในพื้นที่ โดยใช้แผนและผังแม่บทฯ เป็นแนวทางการดำเนินงานที่สามารถนำไปปฏิบัติได้จริงอย่างมีประสิทธิภาพ ส่งผลให้เมืองเก่ากำแพงเพชรได้รับการอนุรักษ์และพัฒนาที่เหมาะสมและยังประโยชน์ทั้งการท่องเที่ยว เศรษฐกิจและสังคมแก่ชุมชนและประเทศได้อย่างยั่งยืนปลอดภัยให้แก่นักท่องเที่ยว และประชาชนทั่วไป
๕. วัตถุประสงค์ของโครงการ	เพื่อจัดทำแผนแม่บทและผังแม่บท แนวทาง แผนปฏิบัติ และมาตรการต่างๆ ในการอนุรักษ์และพัฒนาบริเวณเมืองเก่า โดยการมีส่วนร่วมเพื่อใช้เป็นกรอบแนวทางในการอนุรักษ์และพัฒนาของทุกภาคส่วนในพื้นที่
๖. ตัวชี้วัดและค่าเป้าหมาย	พื้นที่มีเนื้อที่รวม ๑๓.๔๔๐ ตารางกิโลเมตรได้รับการประกาศเป็นเขตเมืองเก่ากำแพงเพชรได้รับการอนุรักษ์และพัฒนาที่เหมาะสมและยังประโยชน์ทั้งการท่องเที่ยว เศรษฐกิจและสังคมแก่ชุมชนและประเทศได้อย่างยั่งยืน
๗. พื้นที่เป้าหมาย	พื้นที่ได้รับการประกาศเป็นเขตเมืองเก่ากำแพงเพชร อำเภอเมืองกำแพงเพชร
๘. กิจกรรมหลัก ๘.๑ กิจกรรมหลักที่ ๑	จัดทำแผนแม่บทและผังแม่บทการอนุรักษ์และพัฒนาบริเวณเมืองเก่ากำแพงเพชร ๕,๐๐๐,๐๐๐ บาท (ดำเนินการในปี พ.ศ. ๒๕๖๖) สำนักงานทรัพยากรธรรมชาติและสิ่งแวดล้อมจังหวัดกำแพงเพชร เทศบาลเมืองกำแพงเพชร, เทศบาลเมืองหนองปลิง, อบต.สระแก้ว
๙. หน่วยงานดำเนินการ	สำนักงานทรัพยากรธรรมชาติและสิ่งแวดล้อมจังหวัดกำแพงเพชร
๑๐. ระยะเวลาในการดำเนินโครงการ	๑ ปี (ปีงบประมาณ พ.ศ. ๒๕๖๖)
๑๑. งบประมาณ	๕,๐๐๐,๐๐๐ บาท

หัวข้อ	รายละเอียด
๑๒. ผลผลิต (Output)	แผนแม่บทและผังแม่บทการอนุรักษ์และพัฒนาเมืองเก่า กำแพงเพชร จำนวน ๑ แผน
๑๓. ผลลัพธ์จากการดำเนินโครงการ (Outcome)	พื้นที่ที่มีเนื้อที่รวม ๑๓.๔๔๐ ตารางกิโลเมตรที่ได้รับการประกาศ เป็นเขตเมืองเก่ากำแพงเพชรได้รับการอนุรักษ์และพัฒนาที่ เหมาะสมและยังประโยชน์ทั้งการท่องเที่ยว เศรษฐกิจและสังคมแก่ ชุมชนและประเทศได้อย่างยั่งยืน

ส่วนที่ ๕

เอกสารแนบ



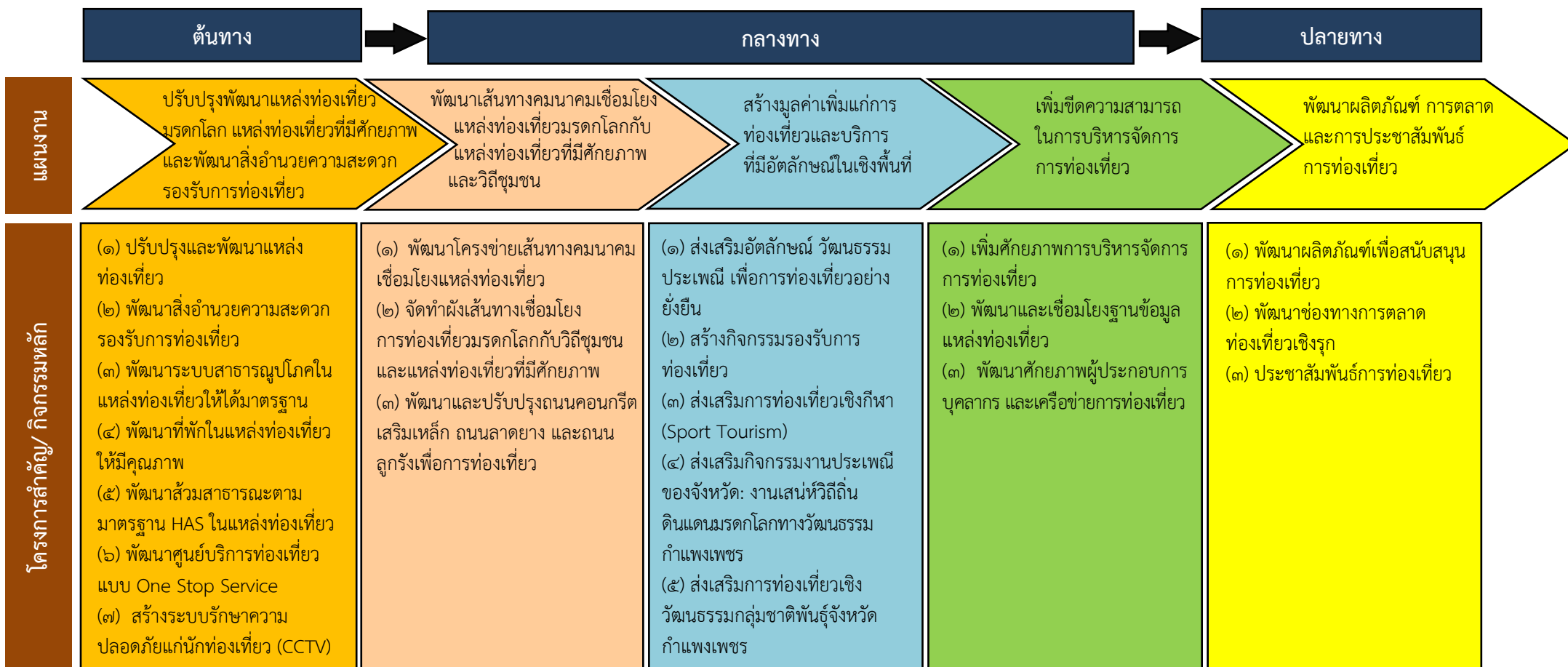
ส่วนที่ ๕ เอกสารแนบ

การจัดทำโครงการเพื่อขับเคลื่อนการพัฒนาจังหวัดกำแพงเพชรด้วยการวิเคราะห์ห่วงโซ่คุณค่า
ประเด็นการพัฒนาที่ ๑: สร้างมูลค่าเพิ่มในการผลิต การแปรรูป การตลาดสินค้าเกษตรปลอดภัย และพลังงานทดแทนด้วยนวัตกรรมและเทคโนโลยี



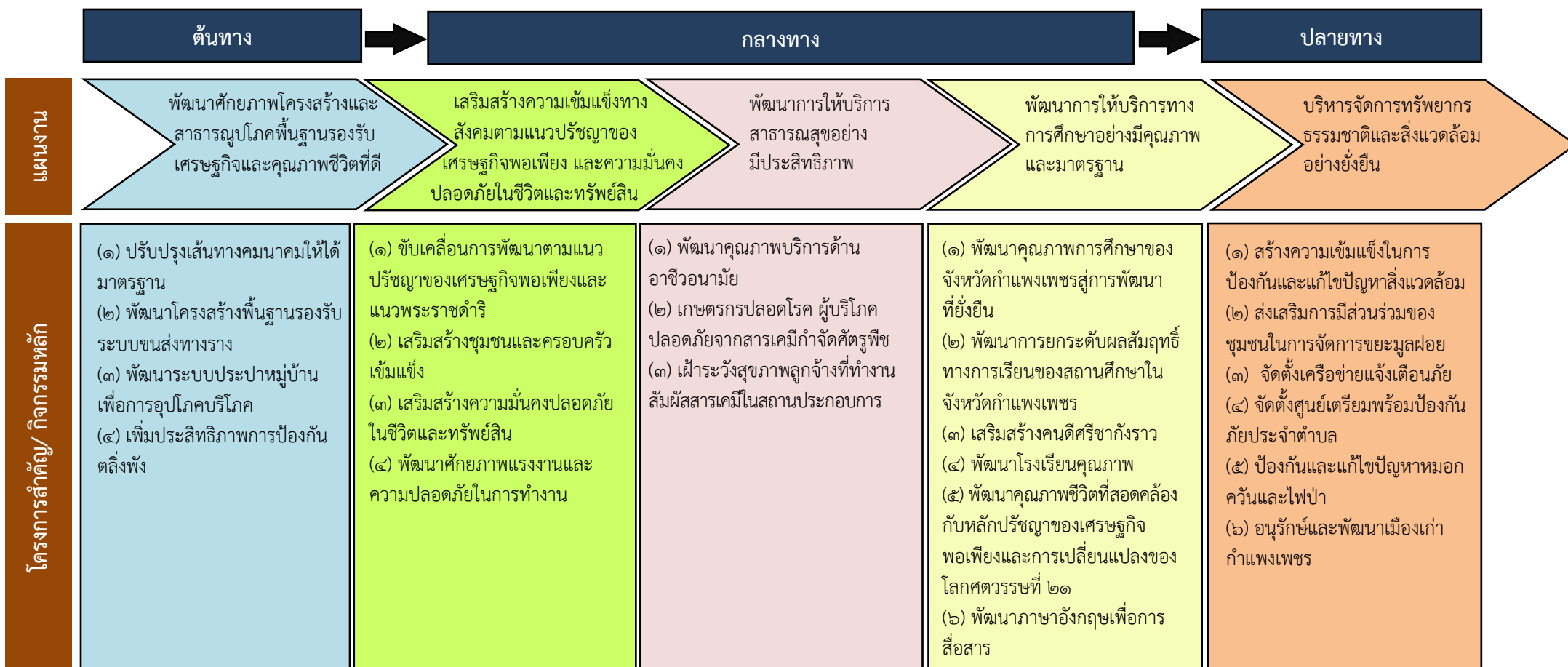
การจัดทำโครงการเพื่อขับเคลื่อนการพัฒนาจังหวัดกำแพงเพชรด้วยการวิเคราะห์ห่วงโซ่คุณค่า (ต่อ)

ประเด็นการพัฒนาที่ ๒: พัฒนาการบริหารจัดการท่องเที่ยวมรดกโลกทางวัฒนธรรมและธรรมชาติเชื่อมโยงกับแหล่งท่องเที่ยวที่มีศักยภาพและวิถีชุมชนเพื่อยกระดับมาตรฐานสู่สากล



การจัดทำโครงการเพื่อขับเคลื่อนการพัฒนาจังหวัดกำแพงเพชรด้วยการวิเคราะห์ห่วงโซ่คุณค่า (ต่อ)

ประเด็นการพัฒนาที่ ๓: พัฒนาคุณภาพชีวิตประชาชน สร้างสังคมที่เข้มแข็ง และบริหารจัดการทรัพยากรธรรมชาติและสิ่งแวดล้อมอย่างยั่งยืน



ส่วนที่ ๒

ภาคผนวก



รายการตรวจสอบการดำเนินการตามพระราชกฤษฎีกาว่าด้วยการบริหารงานจังหวัด
และกลุ่มจังหวัดแบบบูรณาการ พ.ศ. ๒๕๕๑

จังหวัดกำแพงเพชร

การดำเนินการ	ดำเนินการแล้ว	ไม่ได้ดำเนินการ
๑) สํารวจความคิดเห็นของประชาชนในท้องถิ่นในจังหวัดด้วยวิธีหนึ่งวิธีใดดังต่อไปนี้ <input checked="" type="checkbox"/> มอบให้สวนราชการ หน่วยงานของรัฐ สถาบันการศึกษา หรือบุคคลอื่นใด ทำการศึกษาสำรวจความคิดเห็นของประชาชนในท้องถิ่นในจังหวัด <input type="checkbox"/> มอบให้ฝ่ายเลขานุการ ก.บ.จ. ดำเนินการหรือร่วมกับหน่วยงานอื่น ทำการศึกษาสำรวจความคิดเห็นของประชาชนในท้องถิ่นในจังหวัด <input type="checkbox"/> แต่งตั้งคณะกรรมการของ ก.บ.จ. ชั้นคณะหนึ่ง ทำหน้าที่ประสานงาน เพื่อให้ได้ข้อมูลความคิดเห็นของประชาชนในท้องถิ่นในจังหวัด <input type="checkbox"/> ดำเนินการอื่นตามที่ ก.บ.จ. เห็นสมควร โดยดำเนินการ.....	✓	
๒) จัดประชุมหารือร่วมกันระหว่างหัวหน้าสวนราชการที่มีสถานที่ตั้งทำการอยู่ใน จังหวัดไม่ว่าจะเป็นราชการบริหารสวนภูมิภาคหรือราชการบริหารสวนกลางและ ผู้บริหารองค์กรปกครองสวนท้องถิ่นทั้งหมดในจังหวัด รวมทั้ง ผู้แทนภาคประชา สังคม และผู้แทนภาคธุรกิจเอกชน เพื่อรับฟังความคิดเห็นเกี่ยวกับแผนพัฒนา จังหวัด ตามมาตรา ๕๓/๑ แห่งพระราชบัญญัติระเบียบบริหารราชการแผ่นดิน พ.ศ. ๒๕๓๔ ซึ่งแก้ไขเพิ่มเติมโดยพระราชบัญญัติ ระเบียบบริหารราชการแผ่นดิน (ฉบับที่ ๗) พ.ศ. ๒๕๕๐ และมาตรา ๑๙ มาตรา ๒๑ มาตรา ๒๒ มาตรา ๒๓ และ มาตรา ๒๔ แห่งพระราชกฤษฎีกาว่าด้วยการบริหารงานจังหวัดและกลุ่มจังหวัด แบบบูรณาการ พ.ศ. ๒๕๕๑	✓	
๓) การประชุมของ ก.บ.จ. เพื่อจัดทำและเห็นชอบแผนพัฒนาจังหวัดตามพระราช กฤษฎีกาว่าด้วยการบริหารงานจังหวัดและกลุ่มจังหวัดแบบบูรณาการ พ.ศ. ๒๕๕๑ และหลักเกณฑ์ และวิธีการที่ ก.บ.ภ. กำหนด	✓	

ข้าพเจ้าขอรับรองว่า ข้อความดังกล่าวข้างต้นเป็นความจริงทุกประการ ทั้งนี้ได้แนบรายงานการประชุม
คณะกรรมการบริหารงานจังหวัดแบบบูรณาการ (ก.บ.จ.) มาพร้อมนี้ด้วย

(ลงชื่อ).....

(.....)

ตำแหน่ง.....

สำนักงานจังหวัดกำแพงเพชร

กลุ่มงานยุทธศาสตร์และข้อมูลเพื่อการพัฒนาจังหวัด

โทรศัพท์ : ๐-๕๕๗๐-๕๐๐๕ โทรสาร : ๐-๕๕๗๐-๕๐๙๙

Email : str108@hotmail.com

